

A top-down view of various seashells and a starfish scattered on a light-colored, textured sand surface. The shells vary in size, shape, and color, including some with intricate patterns and others that are smooth. A large, brown, five-armed starfish is positioned on the right side of the frame. The overall scene is bright and naturalistic.

Я ПОЗНАЮ РОССИЮ

Выполнила: ученица 6 а класса

КОГОАУ «КЭПЛ»

Степанова Софья

- Крым (также Крымский полуостров), ранее Таврида - полуостров Крым (также Крымский полуостров), ранее Таврида - полуостров в северной части Чёрного моря Крым (также Крымский полуостров), ранее Таврида - полуостров в северной части Чёрного моря, с северо-востока омывается Азовским морем.
- Согласно федеративному устройству России Согласно федеративному устройству России, на территории Крыма располагаются субъекты Российской



Полуостров Крым

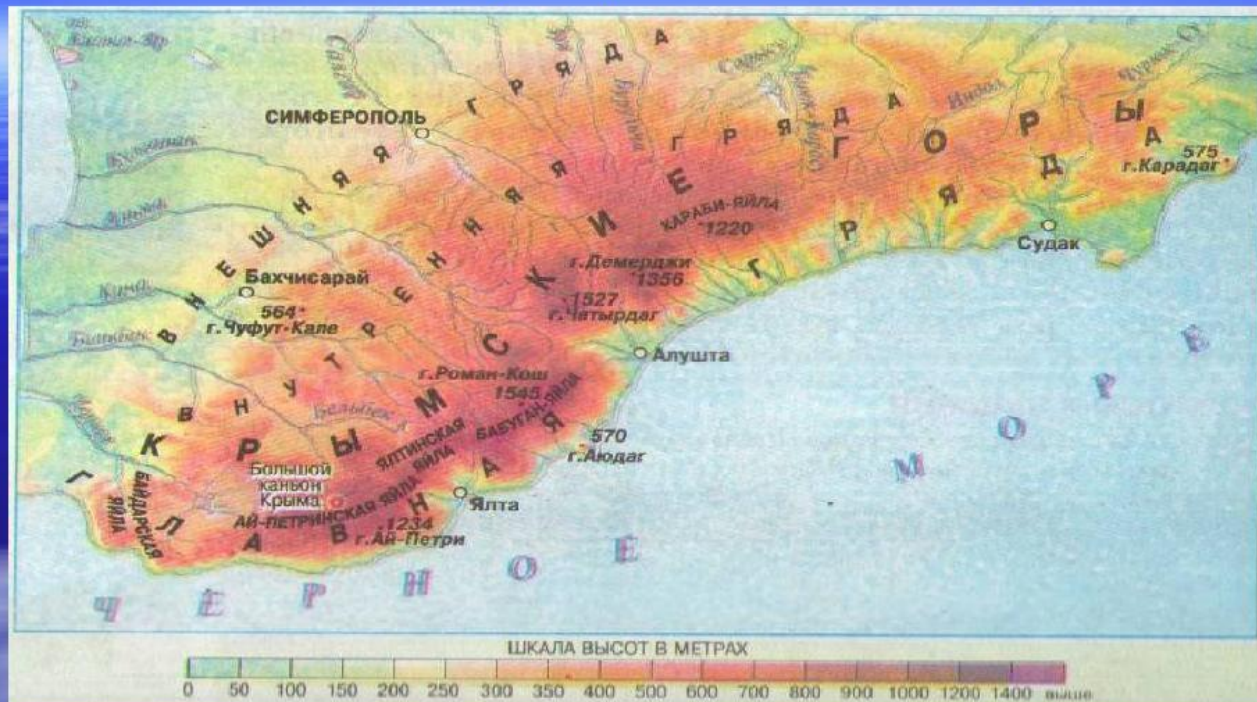


- Полуостров соединяется с материком узким (до 8 км) [Перекопским перешейком](#) Полуостров соединяется с материком узким (до 8 км) Перекопским перешейком, по которому проложены шоссейная и железная дороги. Через [Керченский пролив](#) Полуостров соединяется с материком узким (до 8 км) Перекопским перешейком, по которому проложены шоссейная и железная дороги. Через Керченский пролив проходит [Крымский мост](#), обеспечивающий

Рельеф

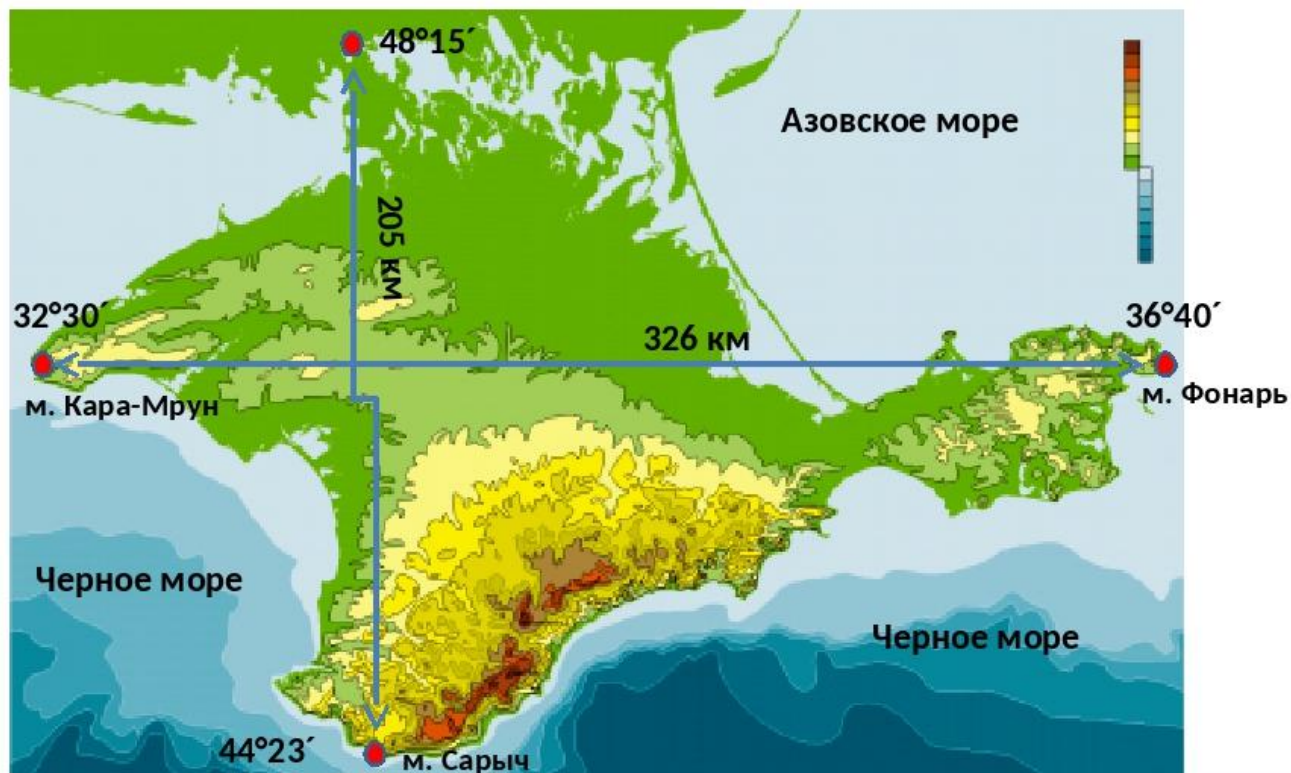


Рельеф Крымских гор



Горная система образована тремя горными грядами. Внешняя гряда постепенно поднимающихся до высот около 350 м. Внутренняя гряда достигает высоты 750 м. Наивысшая точка протянувшейся вдоль Южного Берега Чёрного моря Главной гряды — гора Роман-Кош высотой 1545 м, находится на Бабуган-яйле.

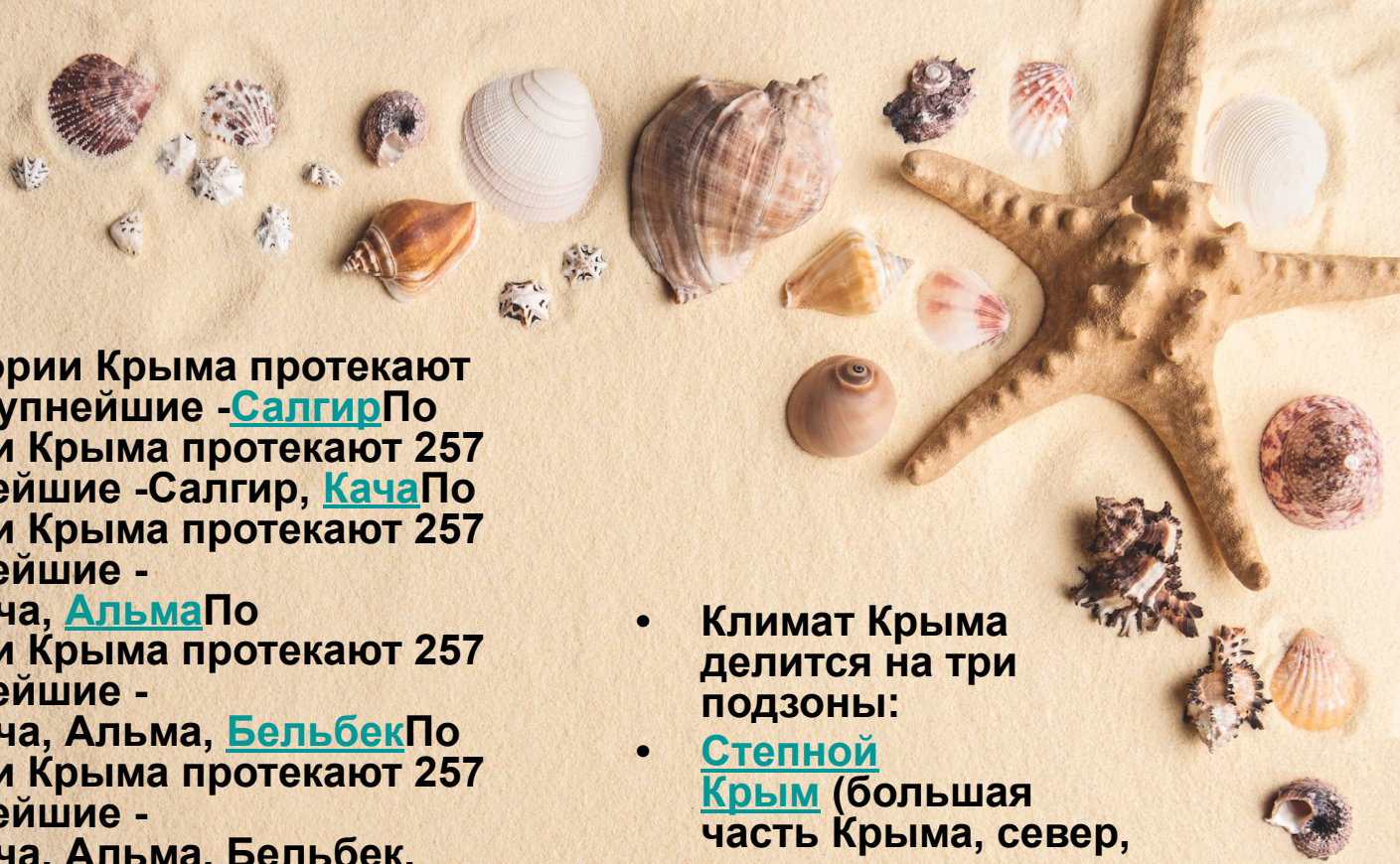
Географическое положение



Крайняя северная точка Крыма расположена на Перекопском перешейке, крайняя южная — мыс Сарыч, крайняя западная — мыс Кара-Мрун (мыс Прибойный) на Тарханкутском полуострове, крайняя восточная — мыс Фонарь на Керченском полуострове. Расстояние с запада на восток (между мысами Кара-Мрун и Фонарь) — 326 км, с севера на юг (от Перекопского перешейка до мыса Сарыч) — 205 км.

- По территории Крыма протекают 257 рек (крупнейшие - [Салгир](#) По территории Крыма протекают 257 рек (крупнейшие - Салгир, [Кача](#) По территории Крыма протекают 257 рек (крупнейшие - Салгир, Кача, [Альма](#) По территории Крыма протекают 257 рек (крупнейшие - Салгир, Кача, Альма, [Бельбек](#) По территории Крыма протекают 257 рек (крупнейшие - Салгир, Кача, Альма, Бельбек, Индол, Бюк-Карасу, Чёрная, Бурульча). Самая длинная река Крыма - Салгир (220 км), самая полноводная - Бельбек (расход воды - 1500 литров в секунду). В Крыму находится свыше 50 солёных озёр, самое крупное из них - озеро [Сасык-Сиваш](#) - 205 км².
- Степная часть изрезана каналами для орошения, крупнейшим являлся [Северо-Крымский канал](#).
- Портами Чёрного моря

- Климат Крыма делится на три подзоны:
- [Степной Крым](#) (большая часть Крыма, север, запад и центр Крыма).
- [Крымские горы](#)
- [Южный берег Крыма](#).



ФЕОДОСИЯ

- Один из крупнейших городов Крыма.
- Климат Феодосии является промежуточным между степным и субтропическим.

Расположение Феодосии на карте. Карта Крыма.



Войти

Почта Mail КОГОАУ АИАС АВЕ https://br карта кр карта кр Крым — Е феодосия Феодосия Феодосия

journal.tinkoff.ru Феодосия за один день: достопримечательности, ... Защищенный режим 78 отзывов

в Севастополь.

Дача Стамболи, Феодосия

Генуэзская крепость в Феодосии, Ста...
Еще

Дача Стамболи

набережная Десантников

Галерея Айвазовского

Феодосийский Музей Древностей

53 мин.
4,2 км

Смотровая Площадка

Генуэзская крепость в Феодосии

ул. Габриэля ул. Ч...
ул. Володарского
ул. Челнокова

Пионерское

Google

Быстрые клавиши Картографические данные © 2021 Google Условия использования

10:30
09.09.2021

Набережная
Десантников



Дача
Стамболи



Генуэзская крепость



Смотровая площадка

Симеиз

- Симеиз - посёлок городского типа - посёлок городского типа на южном берегу - посёлок городского типа на южном берегу Крымского полуострова, в Ялтинском регионе Крыма.




- Расположен на побережье Чёрного моря, у подножия горы [Кошка](#), высота центра поселка над уровнем моря - 60 м.



- Самый мягкий микроклимат – в Симеизе. Ай-Петри с севера препятствует проникновению на побережье холодных северных ветров зимой и знойных суховеев летом. От западных ветров Симеиз защищен высоким хребтом Лимен-Койя (современное название Лименский хребет), который заканчивается горой Кошкой. С востока – Черной горой (Стомас-Харабаир), так называется северная часть хребта. Остальная часть хребта называется Зитим-бахча, или “Масличная гора”, так как князь Воронцов посадил здесь рощу оливковых деревьев. Этот хребет заканчивался мысом Куртуры-бурун, который ныне называется Зеленым мысом.



- Большое наличие деревьев можжевельника древовидного также способствует значительному сохранению чистоты воздуха, так как один его гектар выделяет до 30 кг. фитонцидов – летучих веществ, убивающих вредную микрофлору. Такого количества достаточно для очищения среднего промышленного города.



- Над морем
возвышаются
скалы Дива Над
морем возвышаются
скалы Дива



- В Симеизе, на горе Кошка расположен известный как [Симеизская обсерватория](#) В Симеизе, на горе Кошка расположен известный как Симеизская обсерватория Симеизский отдел [Крымской](#)



A collection of various seashells and a starfish is arranged on a sandy background. The shells include scallops, snails, and other marine mollusk shells in various colors and sizes. A large, brown starfish is positioned on the right side of the arrangement. The text "СПАСИБО ЗА ВНИМАНИЕ" is written in blue, bold, italicized Cyrillic letters across the middle of the image.

СПАСИБО ЗА ВНИМАНИЕ