






- Ученые – свет,
а неученые – тьма.



Повторение

- Что такое план местности?
- Что помогает прочитать план местности?





В , которое находилось в , упала стрела Ивана-Царевича, и чтобы найти её, ему пришлось пройти очень трудный путь:

Сначала он вышел из  Климова и

прошел по  огромный , с севера на юг. Пройдя его, он направился на восток,

перешел  и вышел к . В лесу

он пошел по  на северо-восток и,

наконец, увидел , где и нашел свою стрелу.

Повторение

- Что такое карта?
- Чем карта отличается от глобуса?
- Какие условные знаки есть на карте?
- Что такое материк? Часть света?



Вставьте пропущенные слова.

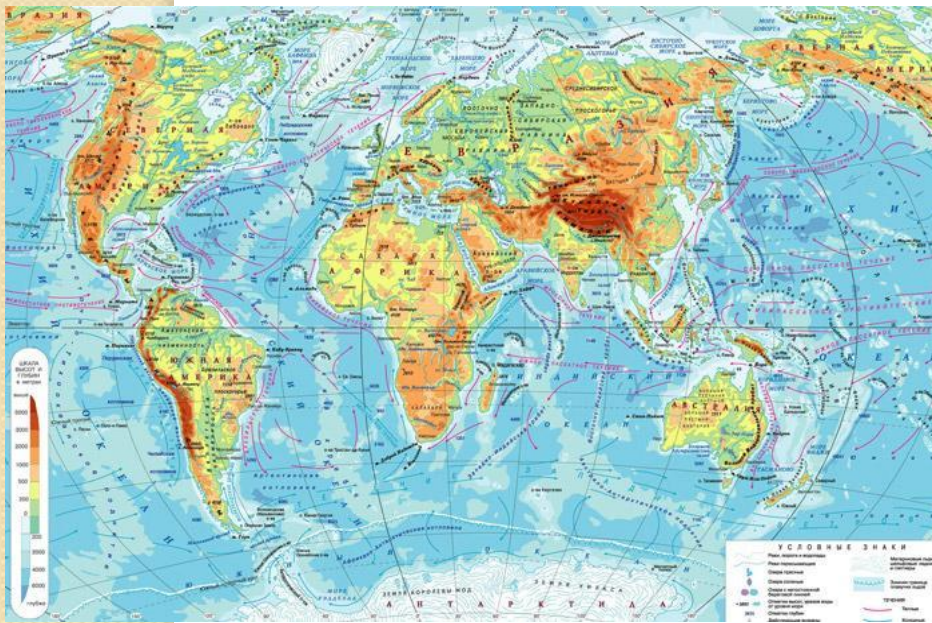
- На планете ... материков. Самый большой из них ... , а самый маленький Два материка ... и ... образуют одну часть света, которая называется А на материке ... располагаются две части свет ... и



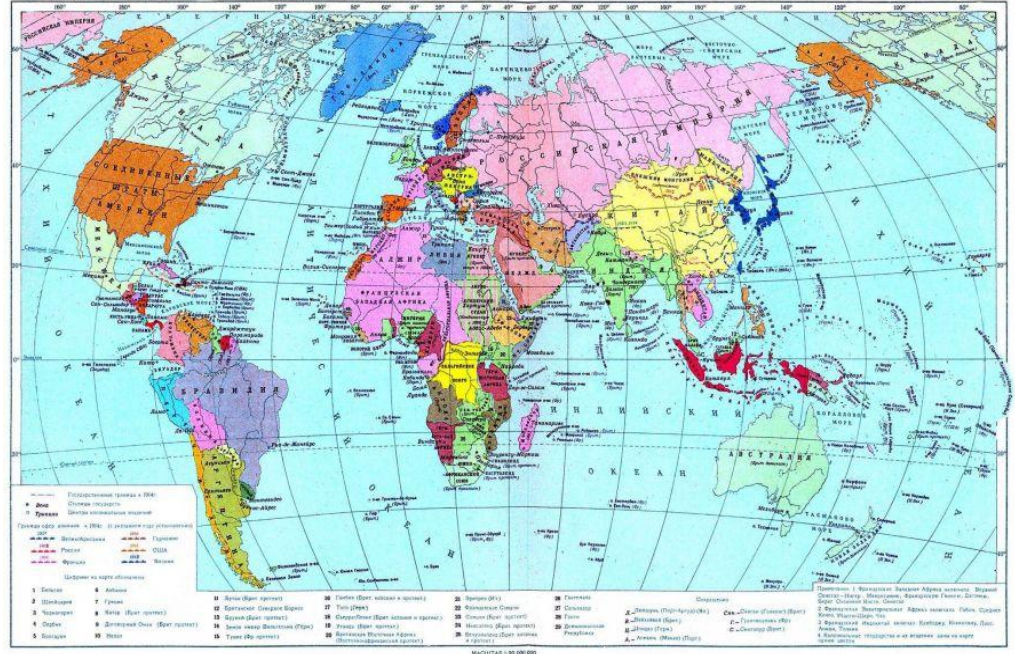
Проверка домашнего задания

- ТПО с 23 № 6



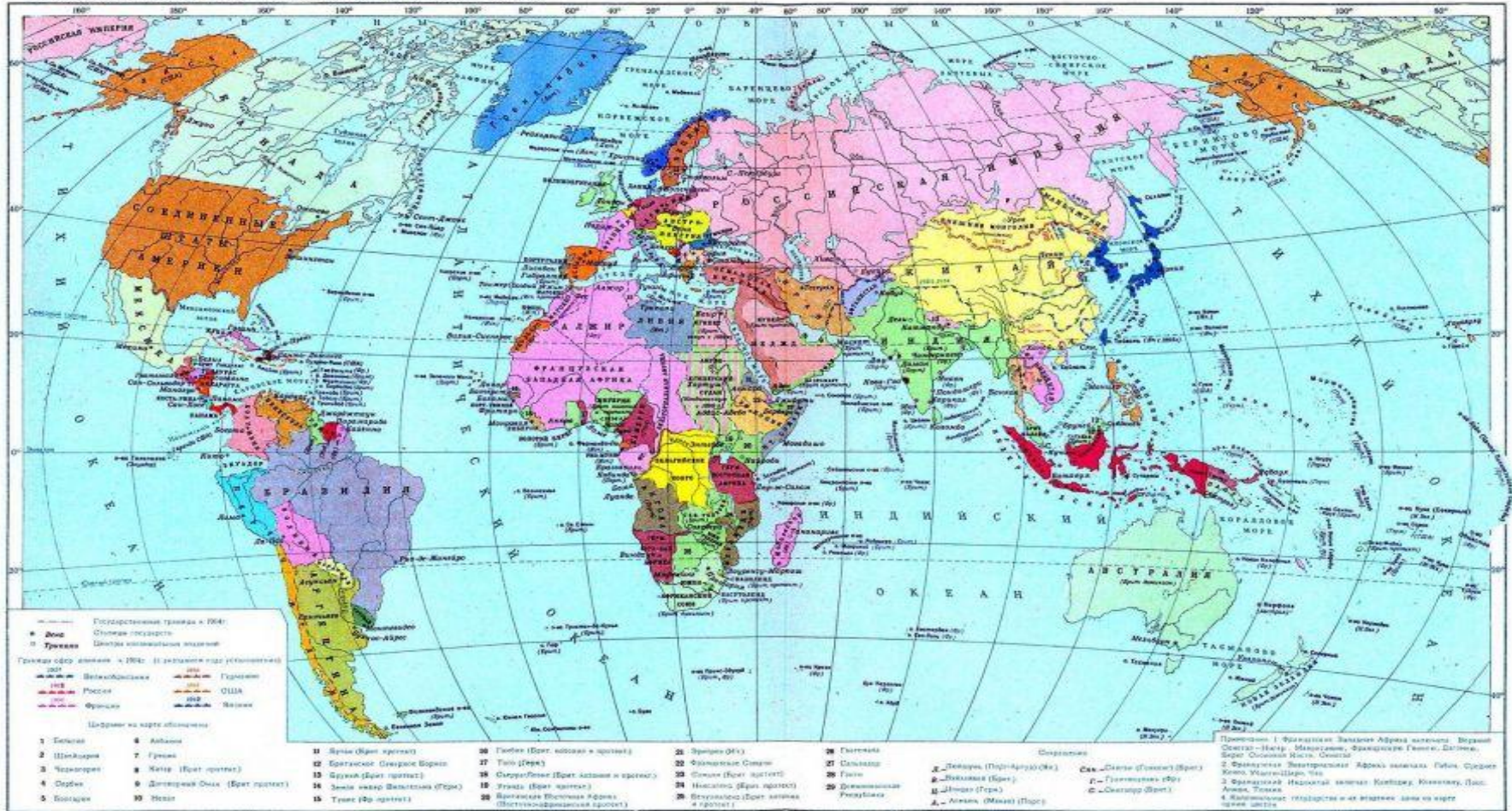


ПОЛИТИЧЕСКАЯ КАРТА МИРА НАКАНУНЕ ПЕРВОЙ МИРОВОЙ ВОЙНЫ



Страны и народы на политической карте





Карты, на которых изображены разные страны, называются **политическими**.

Российская Федерация

Российская Федерация



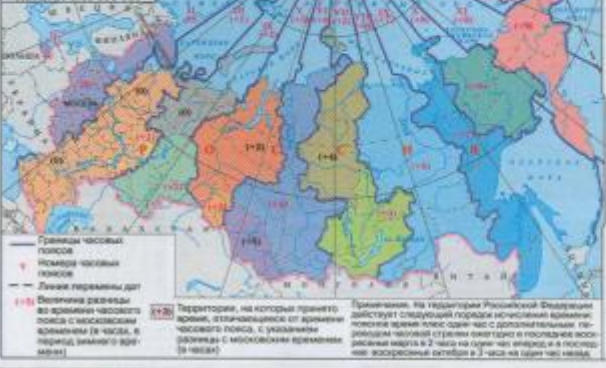
Российская Федерация – Россия есть демократическое федеративное правовое государство с республиканской формой правления. Наименование Российской Федерации и Россия равнозначны. (Конституция Российской Федерации, статья 1)

Российская Федерация состоит из республик, краев, областей, городов федерального значения, автономной области, автономных округов – равноправных субъектов Российской Федерации. (Конституция Российской Федерации, статья 3)



Часовые пояса

Масштаб 1:40 000 000



● МОСКВА Столица Российской Федерации
■ Якутия Столица республики, центр края, области, автономных округов, автономной области Российской Федерации
▲ Ленинск Прочие населенные пункты
○ ВАРШАВА Столица зарубежных государств
 Железные дороги и морские железнодорожные паромные маршруты
 Морские пути и расстояния в километрах
 Морские горы

Границы государства, республики, края, областей, автономных округов, автономной области Российской Федерации
 Государства – участники Содружества Независимых Государств

Цифрами на карте обозначены:
 1 Чукотская Республика
 2 Республика Марий Эл
 3 Нижегородская область
 4 Чувашская Республика – Чувашия
 5 Республика Мордовия
 6 Краснодарский край
 7 Ставропольский край
 8 Республика Адыгея (Адыгея)
 9 Карачаево-Черкесская Республика
 10 Республика Ингушетия
 11 Кабардино-Балкарская Республика
 12 Чувашская Республика – Чувашия
 13 Республика Северная Осетия – Алания
 14 Республика Дагестан
 15 Усть-Ордынский Бурятский автономный округ
 16 Агинский Бурятский автономный округ
 17 Бурятская автономная область
 18 Город федерального значения
 19 Чувашская Республика
 20 Чеченская Республика
 21 Республика Татарстан
 22 Ингушская Республика
 23 Республика Карачаево-Черкесская
 24 Республика Ингушетия
 25 Кабардино-Балкарская Республика
 26 Чувашская Республика – Чувашия
 27 Республика Северная Осетия – Алания
 28 Республика Дагестан
 29 Карачаево-Черкесская Республика
 30 Республика Ингушетия
 31 Кабардино-Балкарская Республика
 32 Чувашская Республика – Чувашия
 33 Республика Северная Осетия – Алания
 34 Республика Дагестан
 35 Чувашская Республика
 36 Чеченская Республика
 37 Республика Татарстан
 38 Ингушская Республика
 39 Республика Карачаево-Черкесская
 40 Республика Ингушетия
 41 Кабардино-Балкарская Республика
 42 Чувашская Республика – Чувашия
 43 Республика Северная Осетия – Алания
 44 Республика Дагестан
 45 Карачаево-Черкесская Республика
 46 Республика Ингушетия
 47 Кабардино-Балкарская Республика
 48 Чувашская Республика – Чувашия
 49 Республика Северная Осетия – Алания
 50 Республика Дагестан
 51 Чувашская Республика
 52 Чеченская Республика
 53 Республика Татарстан
 54 Ингушская Республика
 55 Республика Карачаево-Черкесская
 56 Республика Ингушетия
 57 Кабардино-Балкарская Республика
 58 Чувашская Республика – Чувашия
 59 Республика Северная Осетия – Алания
 60 Республика Дагестан
 61 Чувашская Республика
 62 Чеченская Республика
 63 Республика Татарстан
 64 Ингушская Республика
 65 Республика Карачаево-Черкесская
 66 Республика Ингушетия
 67 Кабардино-Балкарская Республика
 68 Чувашская Республика – Чувашия
 69 Республика Северная Осетия – Алания
 70 Республика Дагестан
 71 Чувашская Республика
 72 Чеченская Республика
 73 Республика Татарстан
 74 Ингушская Республика
 75 Республика Карачаево-Черкесская
 76 Республика Ингушетия
 77 Кабардино-Балкарская Республика
 78 Чувашская Республика – Чувашия
 79 Республика Северная Осетия – Алания
 80 Республика Дагестан
 81 Чувашская Республика
 82 Чеченская Республика
 83 Республика Татарстан
 84 Ингушская Республика
 85 Республика Карачаево-Черкесская
 86 Республика Ингушетия
 87 Кабардино-Балкарская Республика
 88 Чувашская Республика – Чувашия
 89 Республика Северная Осетия – Алания
 90 Республика Дагестан
 91 Чувашская Республика
 92 Чеченская Республика
 93 Республика Татарстан
 94 Ингушская Республика
 95 Республика Карачаево-Черкесская
 96 Республика Ингушетия
 97 Кабардино-Балкарская Республика
 98 Чувашская Республика – Чувашия
 99 Республика Северная Осетия – Алания
 100 Республика Дагестан

Масштаб 1:20 000 000

www.map-russia.ru

Россия - многонациональная страна





АХСТАН

ОНГОЛИЯ

КИТАЙ

КНДР

РЕСПУБЛИКА КОРЕЯ

Токио

Япо



Тибетцы

Лхаса



Китайцы



Шанхай

о. Тайвань (Кит.)



Тагалы

Манглата



Вьетны

Ханой

Вьетнам

Бангкок

Хейтинго



Хиндустанцы

Нью-Дели



ШРИ-ЛАНКА
Коломбо

Мале

МАЛДИВИ

МАЛАЙЗИЯ

Куала-Лумпур

Сингапур

о. Калимантан

Джакарта



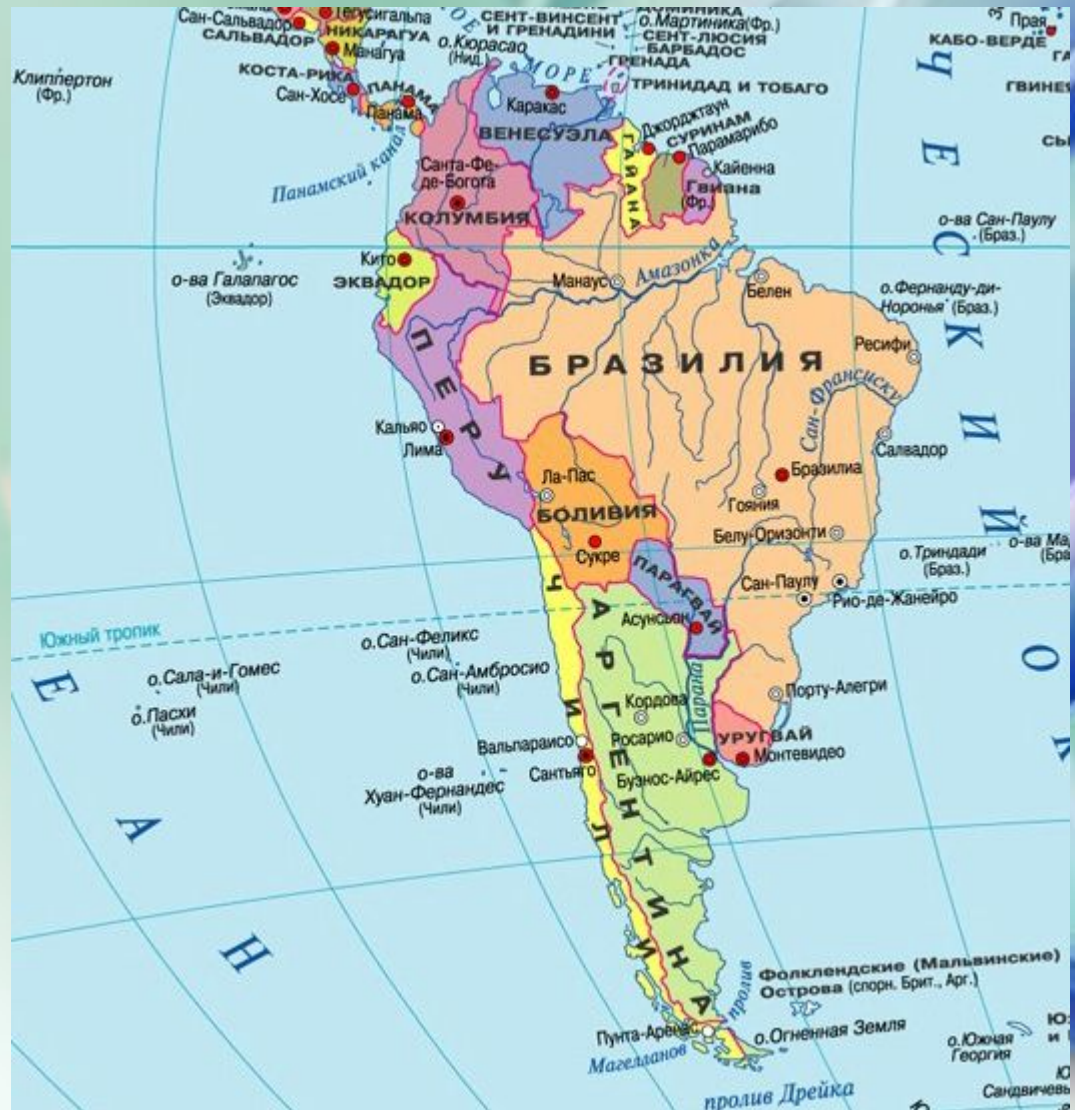
Малайцы

ИНДО

НЕЗИ

ТИМОР-ЛЕШТИ

Северная и Южная Америка



ЮЖНАЯ АМЕРИКА

МАСШТАБ 1:35 000 000



КОСТЮМЫ НАРОДОВ БОЛИВИИ(1), АРГЕНТИНЫ(2), ЧИЛИ(3), БРАЗИЛИИ(4)

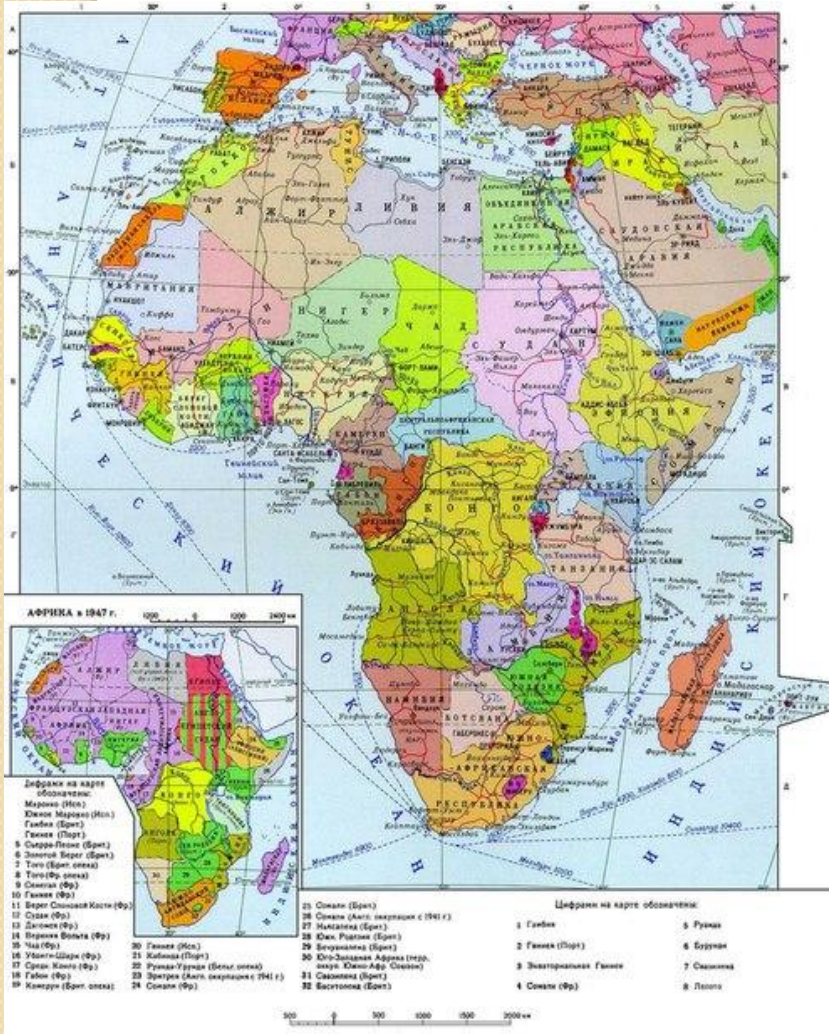
Два материка — Северная Америка и Южная Америка образуют часть света Америку. На этой территории расположено около 40 государств. Коренных жителей обоих материков — индейцев осталось мало. Современные американцы — потомки завоевателей, переселенцев из Европы. Самобытность своей культуры и, в частности, одежды сохранили только наиболее развитые народы.

На странице показаны национальные одежды, которые носят в дни торжеств и в праздники некоторые народы, населяющие Америку.



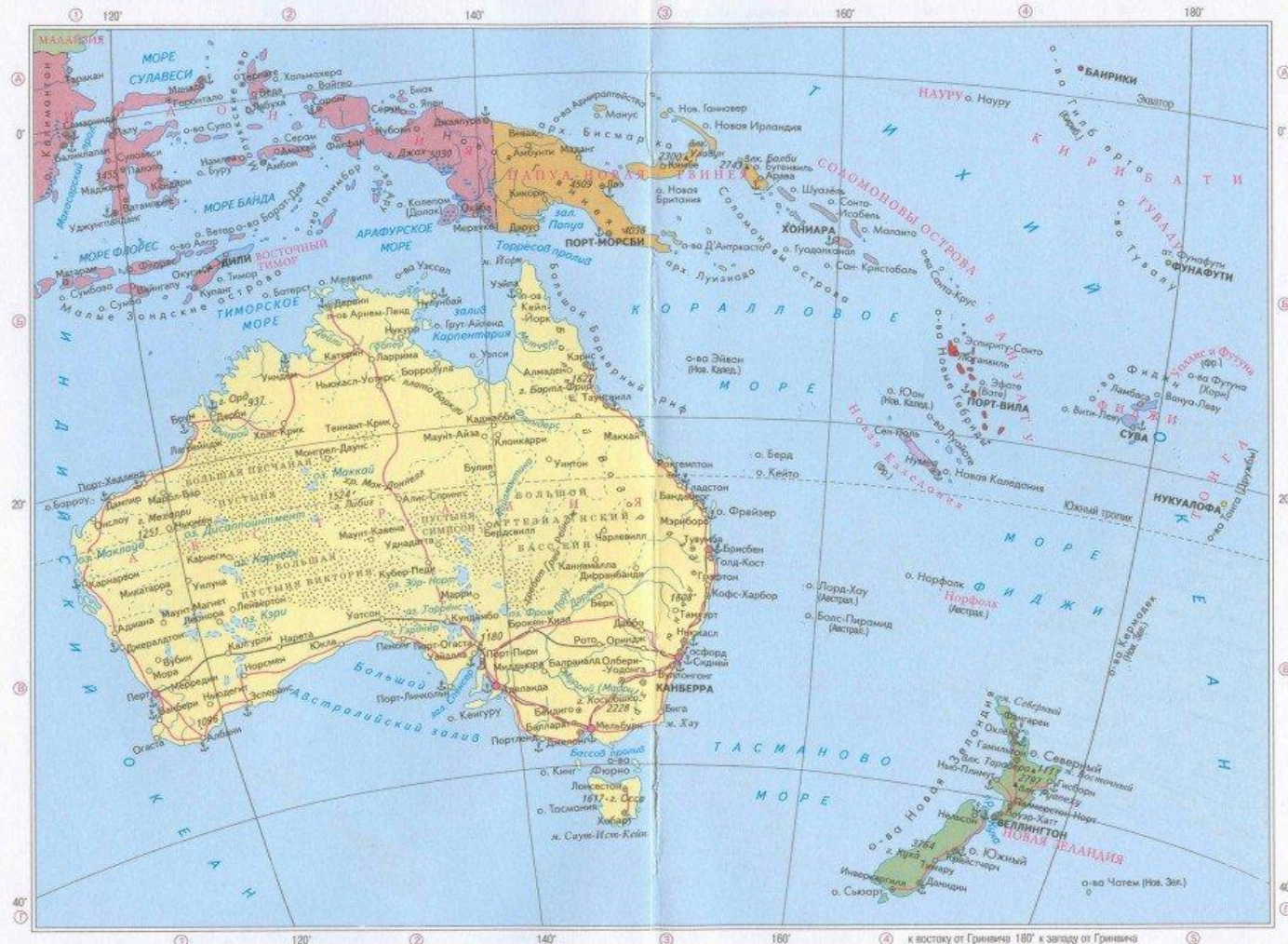
САМОЕ-ВАЖНОЕ.
BLOGSPOT.
RU

Африка





Австралия

АВСТРАЛИЯ. Политическая карта



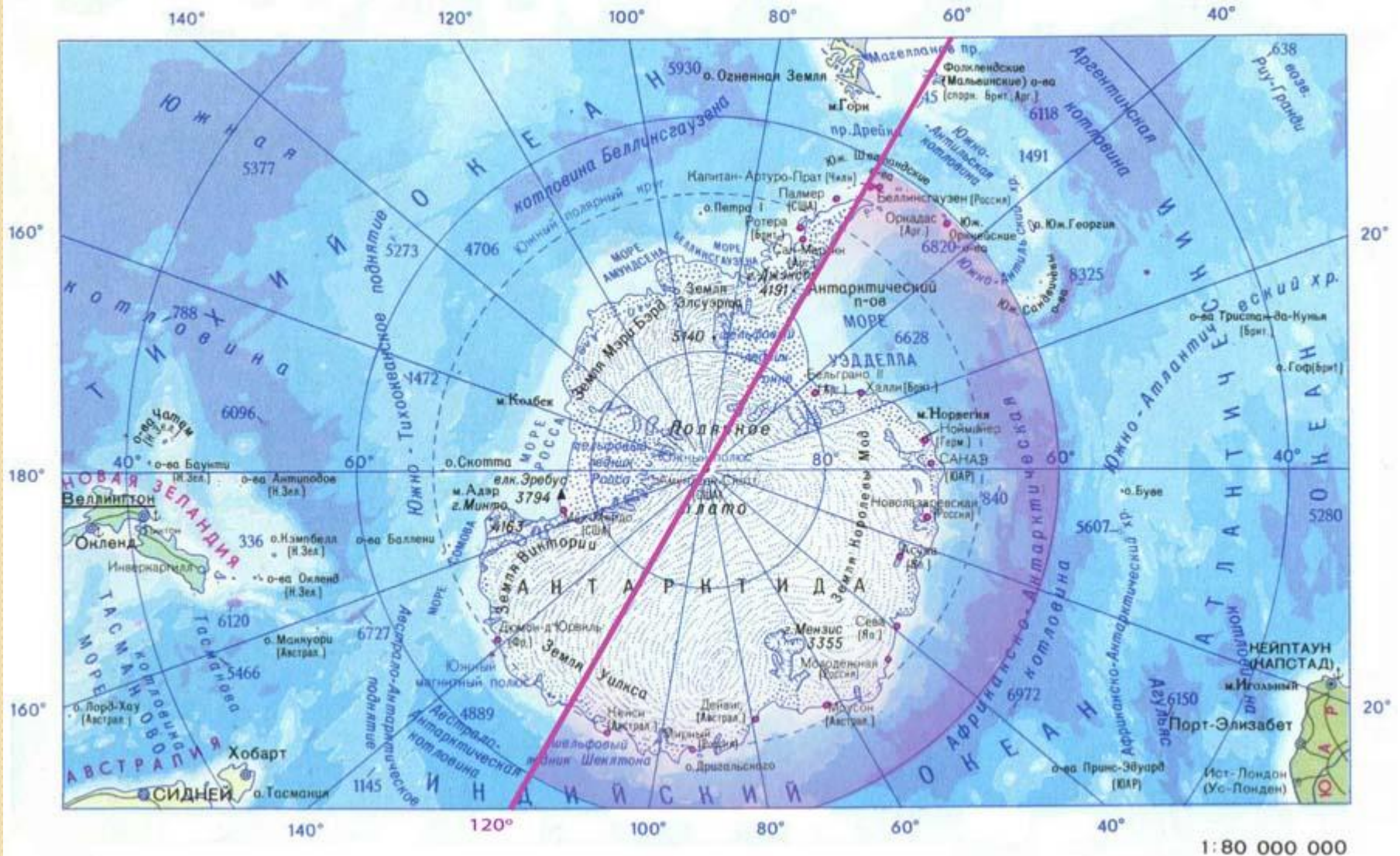


Население Австралии



В основном страна заселена европейцами (среди них большинство англичане и ирландцы - 95%), азиаты составляют 4%, аборигены - 1%.

Антарктида





Страны-народы-языки

В большинстве современных стран обычно живут представители разных народов. Только в немногих странах люди разговаривают на одном языке. Зато есть страны, где существует до 900 языков. Поэтому в странах есть один или несколько государственных языков, которые помогают всем гражданам понимать друг друга. А культурное многообразие является их богатством и источником развития.

Домашнее задание

- ТПО с 24 – 25 № 1,2,3



Я узнал...

Мне понравилось ...

Я захотел ...

