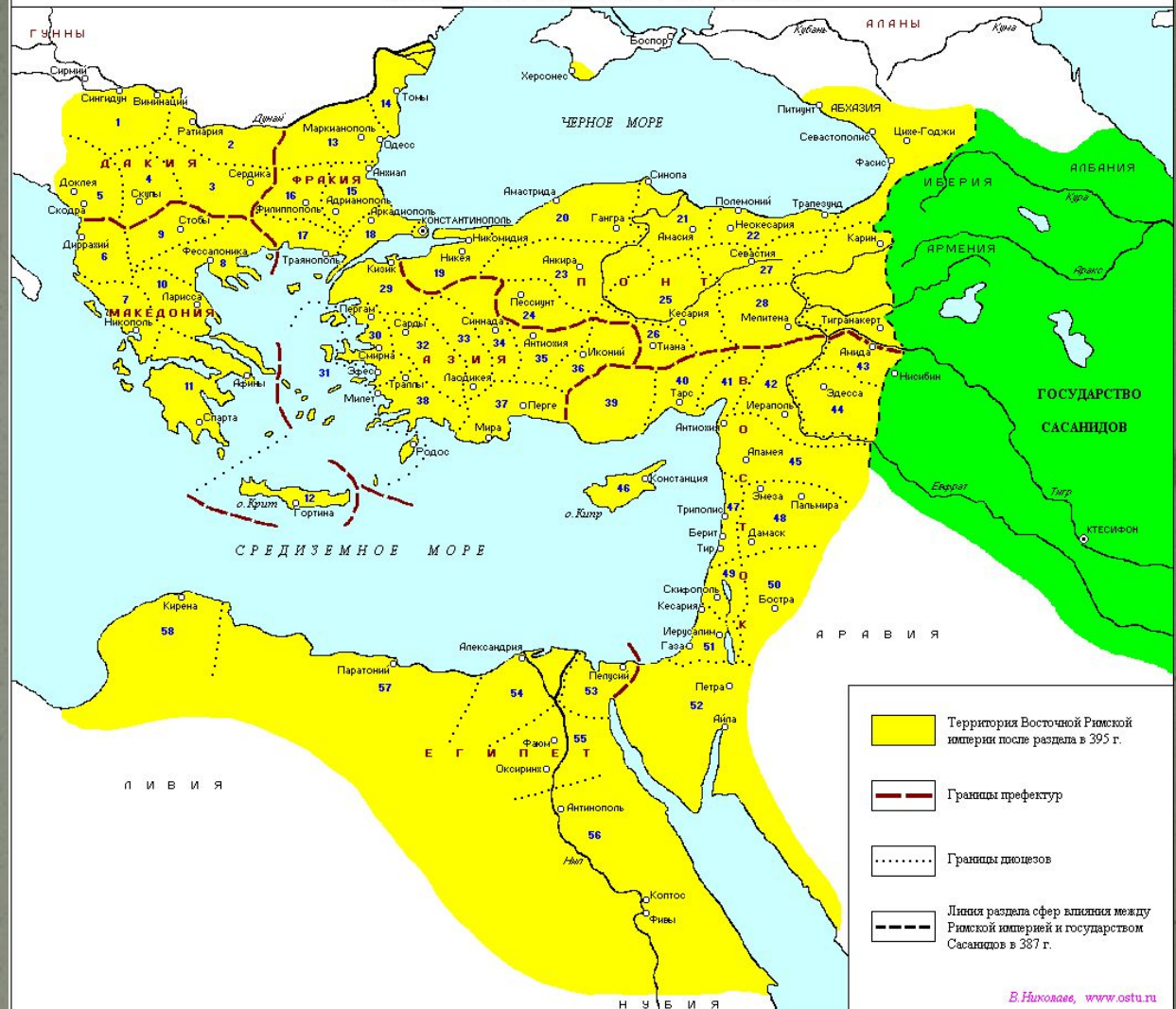


Сярэдневяковая Еўропа



ВОСТОЧНАЯ РИМСКАЯ (ВИЗАНТИЙСКАЯ) ИМПЕРИЯ в нач. V в.



- Территория Восточной Римской империи после раздела в 395 г.
- Границы префектур
- Границы диоцезов
- Линия раздела сфер влияния между Римской империей и государством Сасанидов в 387 г.

В. Николаев, www.ostu.ru

ПРЕФЕКТУРА ИЛЛИРИК Диоцез Дакция: провинции: 1 - Мизия I (Верхняя), 2 - Дакция Прибрежная, 3 - Дакция Внутренняя, 4 - Дардания, 5 - Превалтанция
 Диоцез Македония: провинции: 6 - Эпир Новый, 7 - Эпир Старый; 8 - Македония I, 9 - Македония II, 10 - Фессалия, 11 - Ахайя (Эпир), 12 - Крит

ПРЕФЕКТУРА ВОСТОК Диоцез Фракия: провинции: 13 - Мизия II (Нижняя), 14 - Сказифия, 15 - Эмомонт, 16 - Фракия, 17 - Родопы, 18 - Европа
 Диоцез Понт: провинции: 19 - Вифиния, 20 - Пафлагония, 21 - Еленопонт, 22 - Понт Палеомонт, 23 - Галатия I, 24 - Галатия II, 25 - Каппадокия I, 26 - Каппадокия II, 27 - Армения I, 28 - Армения II
 Диоцез Азия: провинции: 29 - Галлепонг, 30 - Азия, 31 - Острова, 32 - Лидия, 33 - Фригия I, 34 - Фригия II, 35 - Писидия, 36 - Ликаония, 37 - Памфилия, 38 - Кария
 Диоцез Восток: провинции: 39 - Исаврия, 40 - Кипсия I, 41 - Кипсия II, 42 - Евфратия, 43 - Месопотамия, 44 - Осроена, 45 - Сирия, 46 - Кипр, 47 - Финикия, 48 - Финикия Ливанская, 49 - Палестина I, 50 - Аравия, 51 - Палестина II, 52 - Палестина III
 Диоцез Египет: провинции: 53 - Августамшиха, 54 - Египет, 55 - Аркудия, 56 - Фиваида, 57 - Ливия Нижняя, 58 - Ливия Верхняя

ВИЗАНТИЙСКАЯ ИМПЕРИЯ в IX - 1-ой пол. X вв.



ВИЗАНТИЙСКАЯ ИМПЕРИЯ во 2-ой пол. X в. - 1-ой пол. XI в.



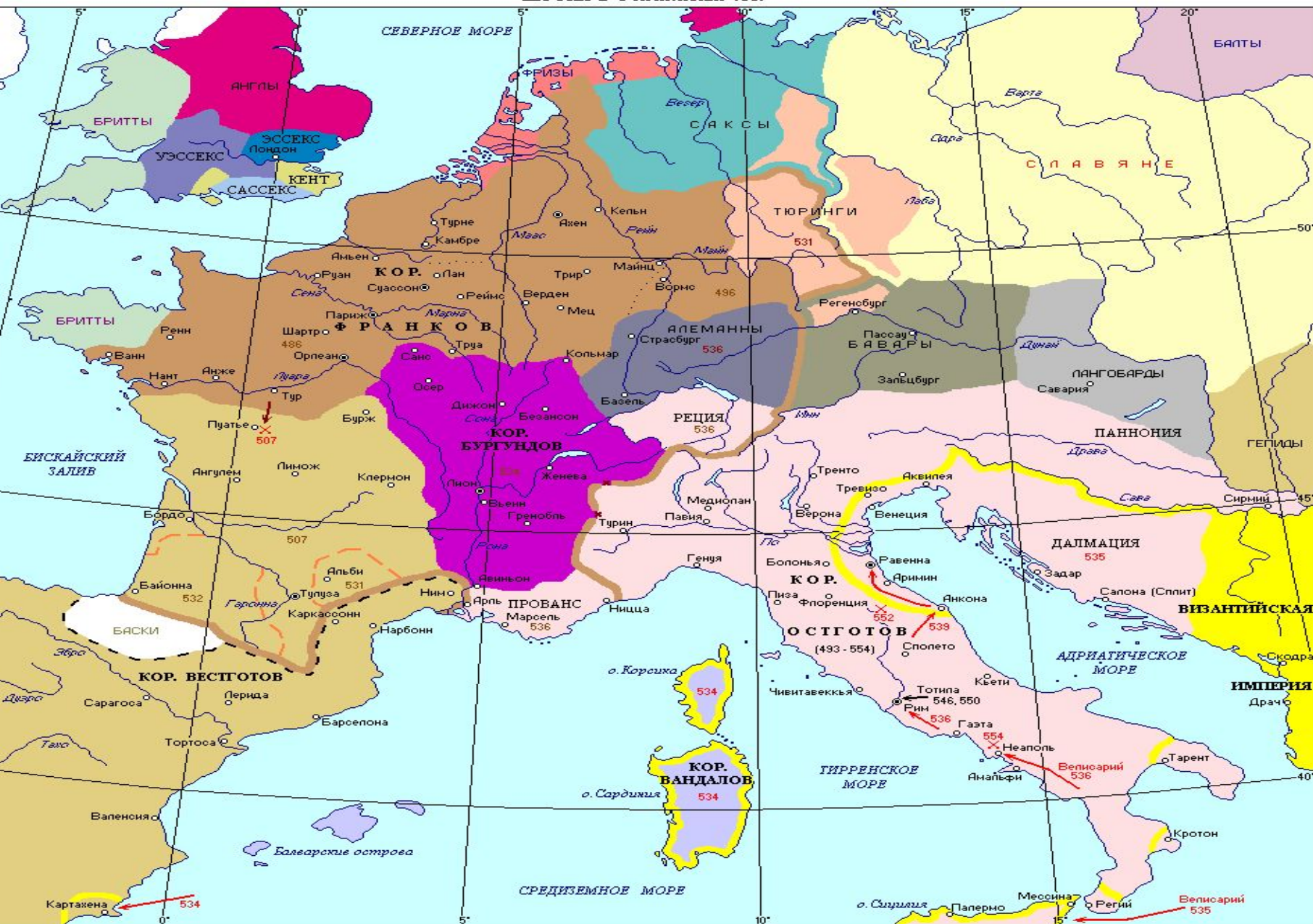
ВИЗАНТИЙСКАЯ ИМПЕРИЯ И СОСЕДНИЕ ГОСУДАРСТВА в XIII в.



ВИЗАНТИЙСКАЯ ИМПЕРИЯ И СОСЕДНИЕ ГОСУДАРСТВА в XIV в.



ЕВРОПА В 1-ой половине VI в.



Даты присоединения территорий:

507
535

к Франкскому королевству

к Византийской империи

Границы к 550 г.:



Франкского королевства

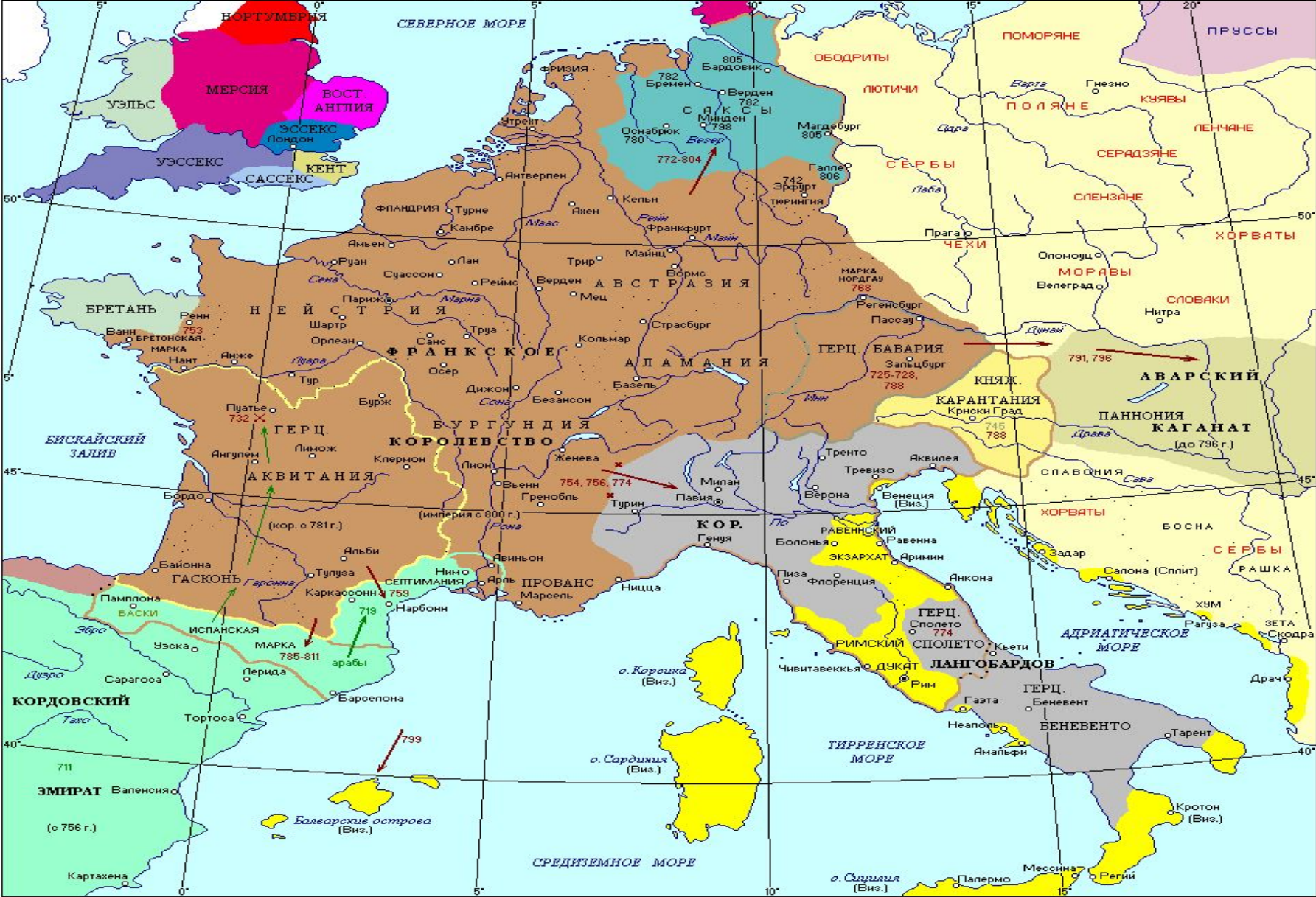


Византийской империи



Вестготского королевства

100 0 100 200 км



759 Даты присоединения территорий к Франкскому королевству

Граница Франкской империи в 1-ой пол. IX в.



100 0 100 200 км

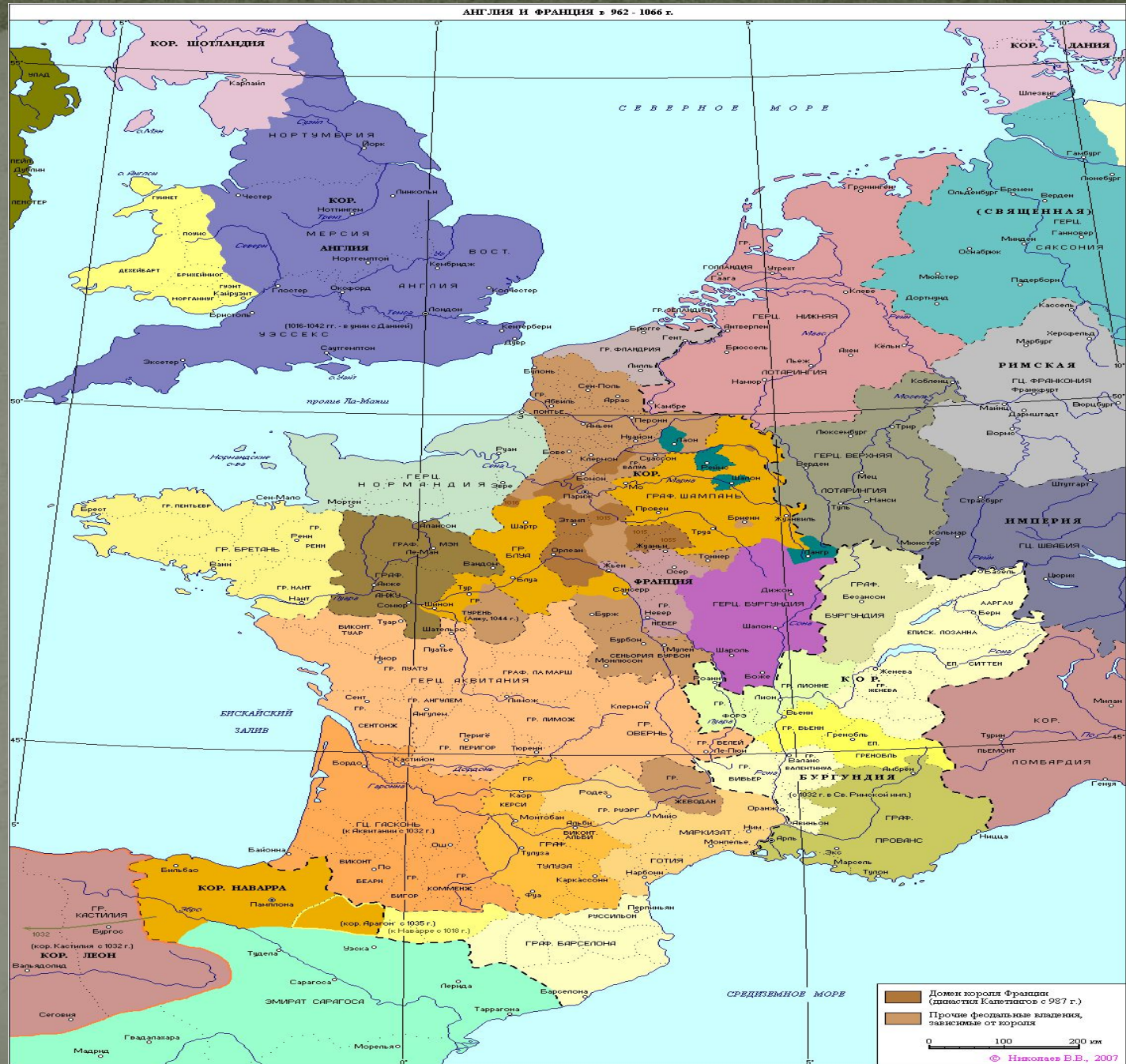
© Николаев В.В., 2005

РАЗДЕЛЫ КАРОЛИНГСКОЙ ИМПЕРИИ В IX в.



Королевства и их границы после заключения Верденского договора 843 г.

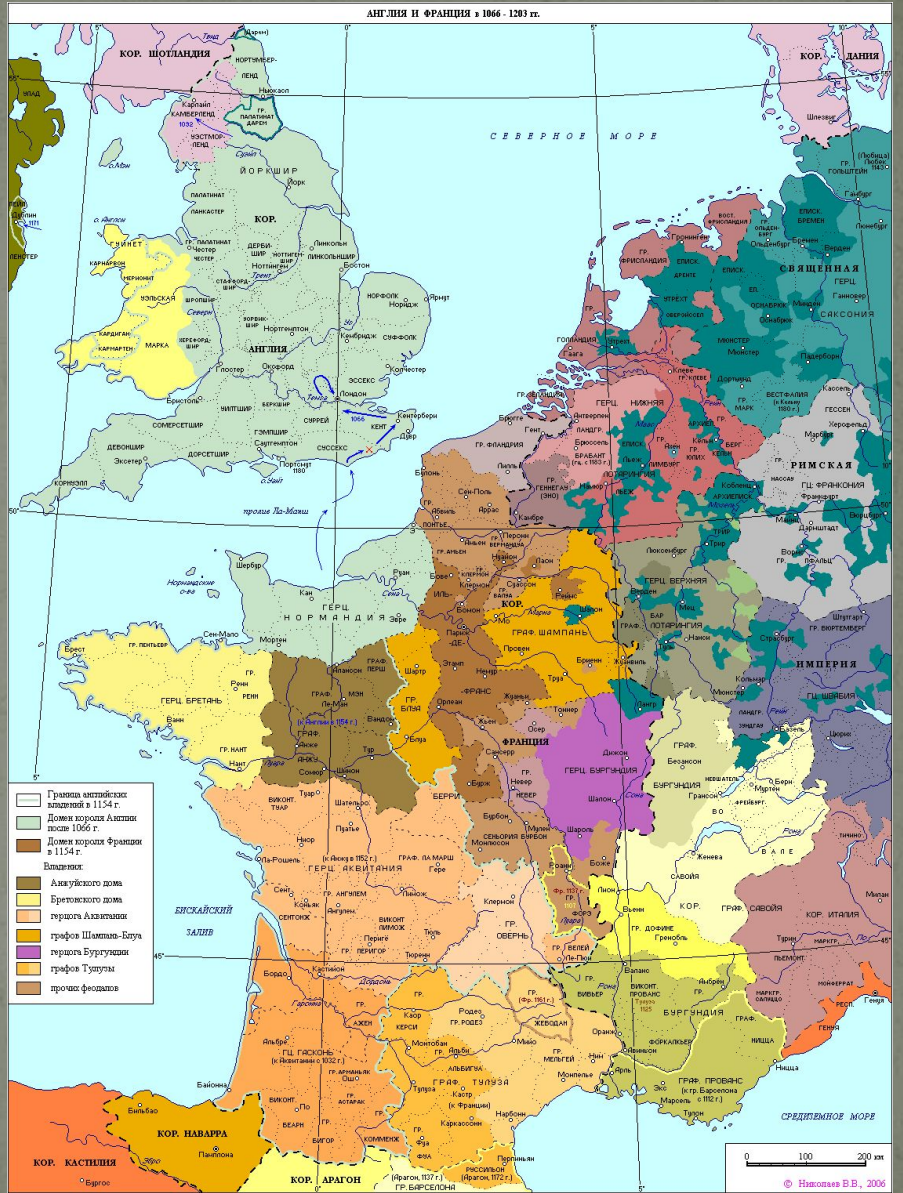
- | | | | | | |
|--|---|---|--------------------|---|-------------------------------|
|  | Королевство Карла Лысого |  | Королевство Лотаря |  | Королевство Людовика Немского |
|  | Раздел Лотарингии между Карлом Лысым, Людовиком Немским и Людовиком II по Мерсенскому договору 870 г. | | | | |
|  | Раздел по договору в Рибемонте 880 г. | | | | |



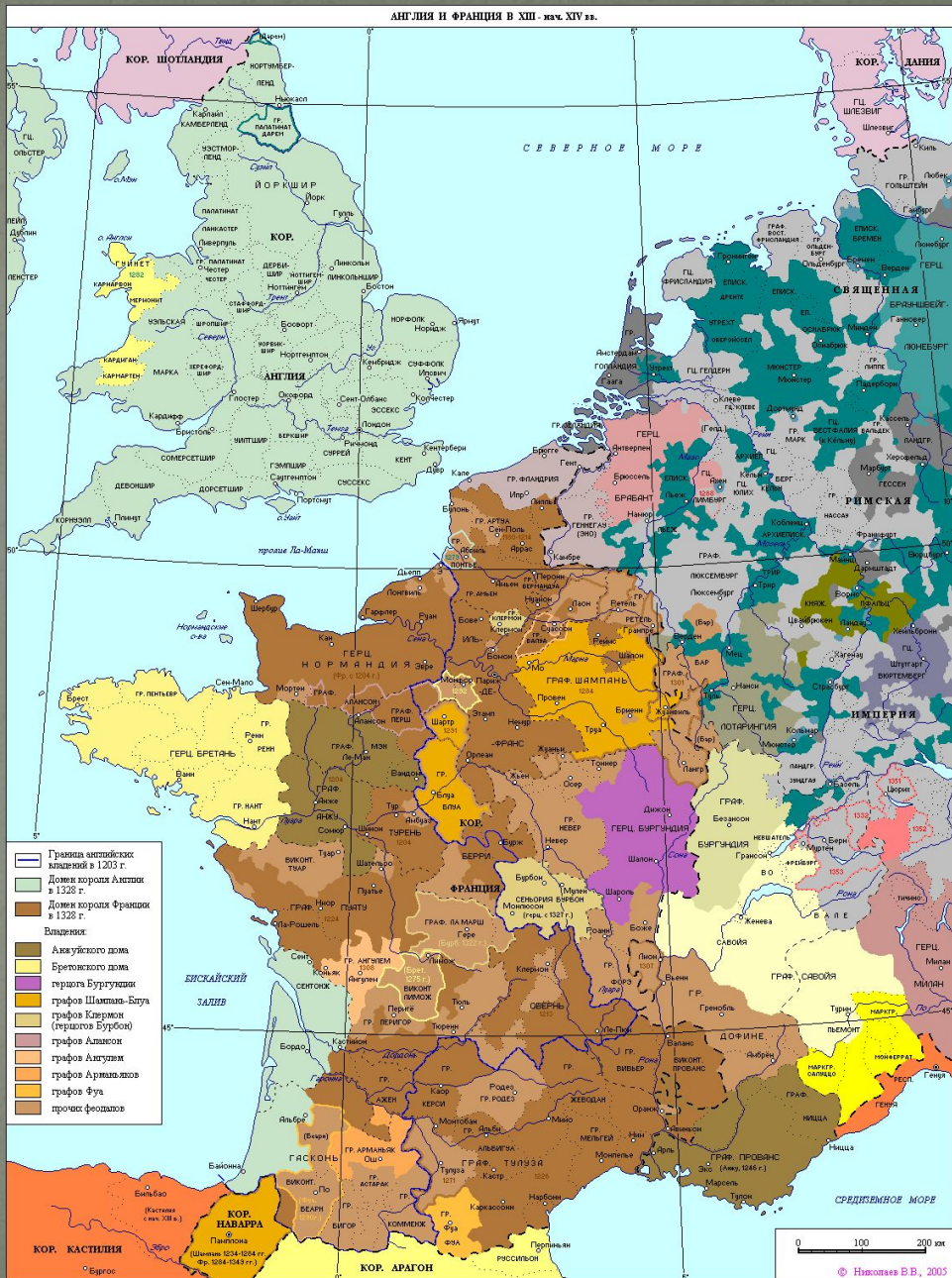
Домен короля Франции (династия Капетягов с 987 г.)
 Прочие феодальные владения, зависящие от короля

0 100 200 км

АНГЛИЯ И ФРАНЦИЯ в 1066 - 1203 гг.

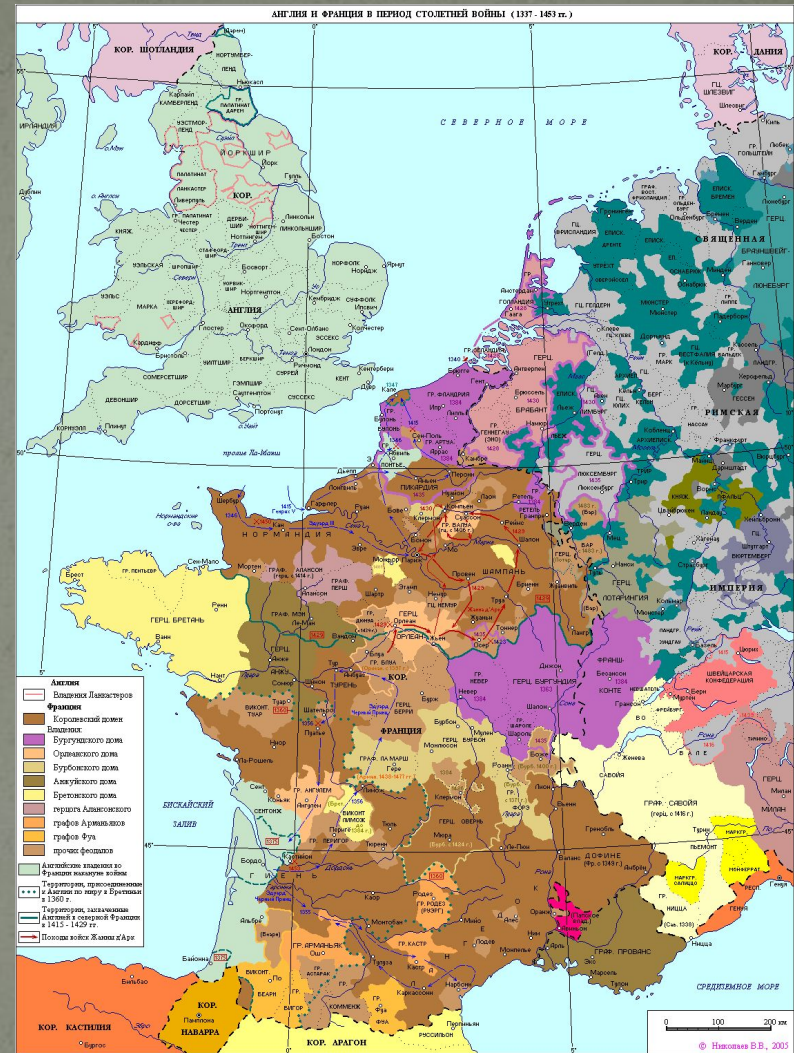


0 100 200 км
© Никольев В.В., 2006

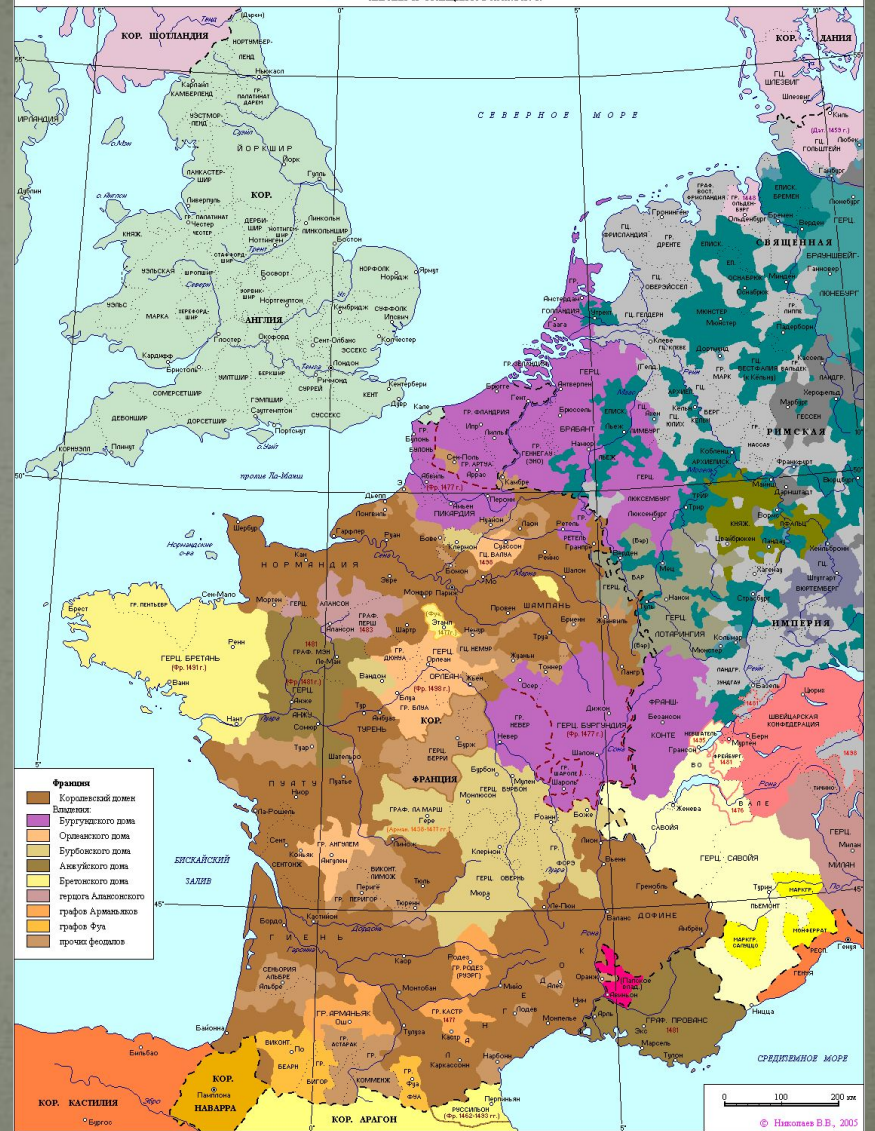


- Граница восточных английских земель в 1213 г.
- Домен короля Англии в 1328 г.
- Домен короля Франции в 1328 г.
- Владения:**
- Аквитанского пэра
- Бретанского пэра
- герцога Бургундии
- графов Шампань-Блуа
- графов Кюэрон (герцогов Бурбон)
- графов Анжуй
- графов Арманьяков
- графов Фуа
- прочие феодалы

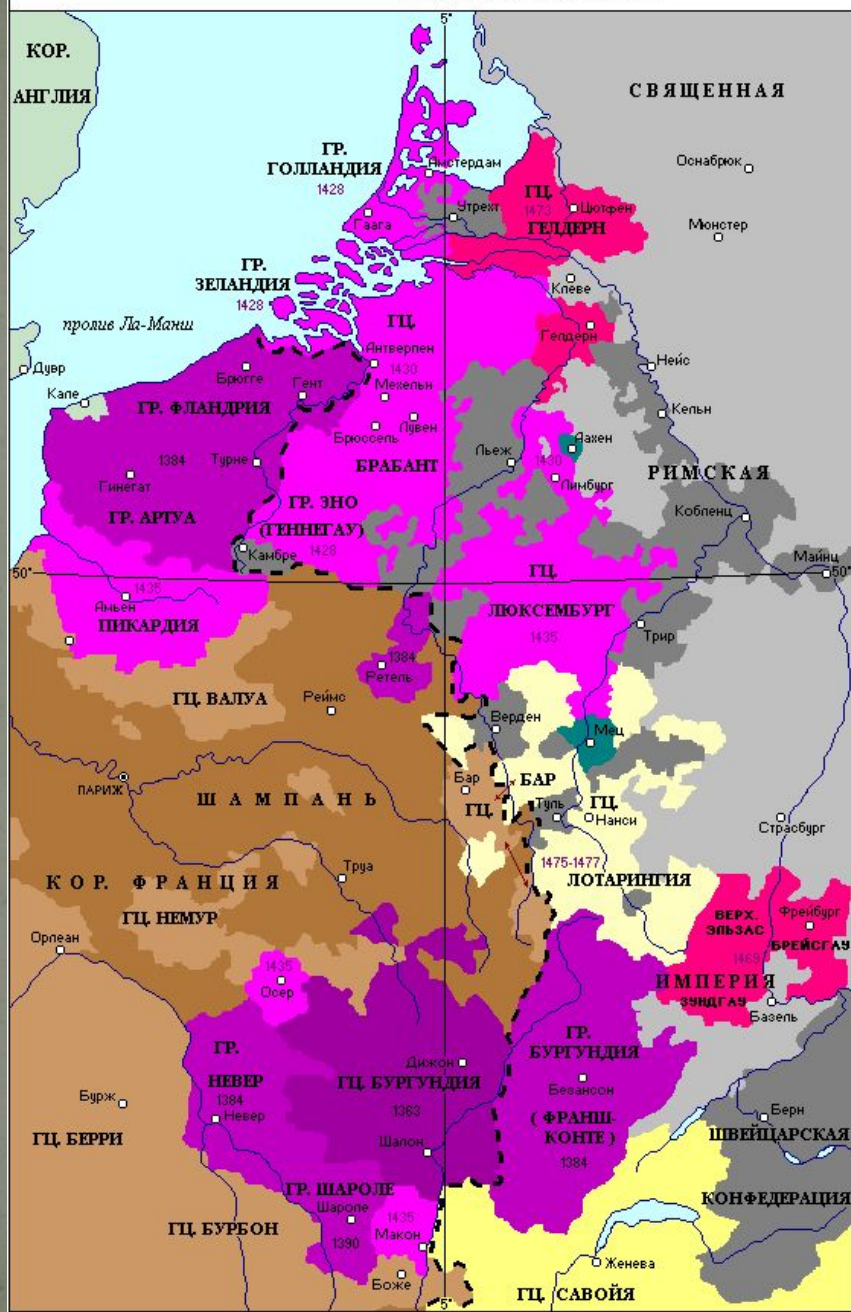
АНГИИ И ФРАНЦИИ В ПЕРИОД СТОЛЕТИЕЙ ВОЙНЫ (1337-1453 гг.)



АНГИЯ И ФРАНЦИЯ во 2-ой пол. XV в.



БУРГУНДИЯ в 1363 - 1477 гг.



УСЛОВНЫЕ ОБОЗНАЧЕНИЯ:

- Герцогство Бургундия в 1363 г.
- при Филиппе Храбром (1364-1404 гг.)
- при Филиппе Добром (1419-1467 гг.)
- при Карле Смелом (1467-1477 гг.)
- 1435 Дата присоединения территории
- Герцогство Лотарингия (к Бургундии в 1475-1477 гг.)
- Граница Священной Римской империи



КЕЛТСКЕ ПЛЕМЕНА БРИТАНИИ В I в. н.э.



БРИТАНИЯ ВО ВРЕМЕНА РИМСКОЙ ИМПЕРИИ (43 - 410 гг. н.э.)



АНГЛИЯ в VII - 1-ой пол. IX вв.





ГРАФСТВА АНГЛИИ В 1660 - 1892 гг.



Цифры на карте обозначены: 1 - Huntingdon, 2 - Buckinghamshire; 3 - Middlesex

ГЕРМАНСКОЕ КОРОЛЕВСТВО (СВЯЩЕННАЯ РИМСКАЯ ИМПЕРИЯ) В X в.

Условные обозначения:
 ГЦ - герцогство
 — — — — — Граница Священной Римской империи
 Цифры на карте обозначают:
 1 - марка Шлезвиг (с 936 г.); 2 - марка Мерзебург (с 965 г.);
 3 - марка Мейсен (с 965 г.); 4 - марка Цейц (с 965 г.)



СВЯТАЯ РИМСКАЯ ИМПЕРИЯ в XI-XIII вв.



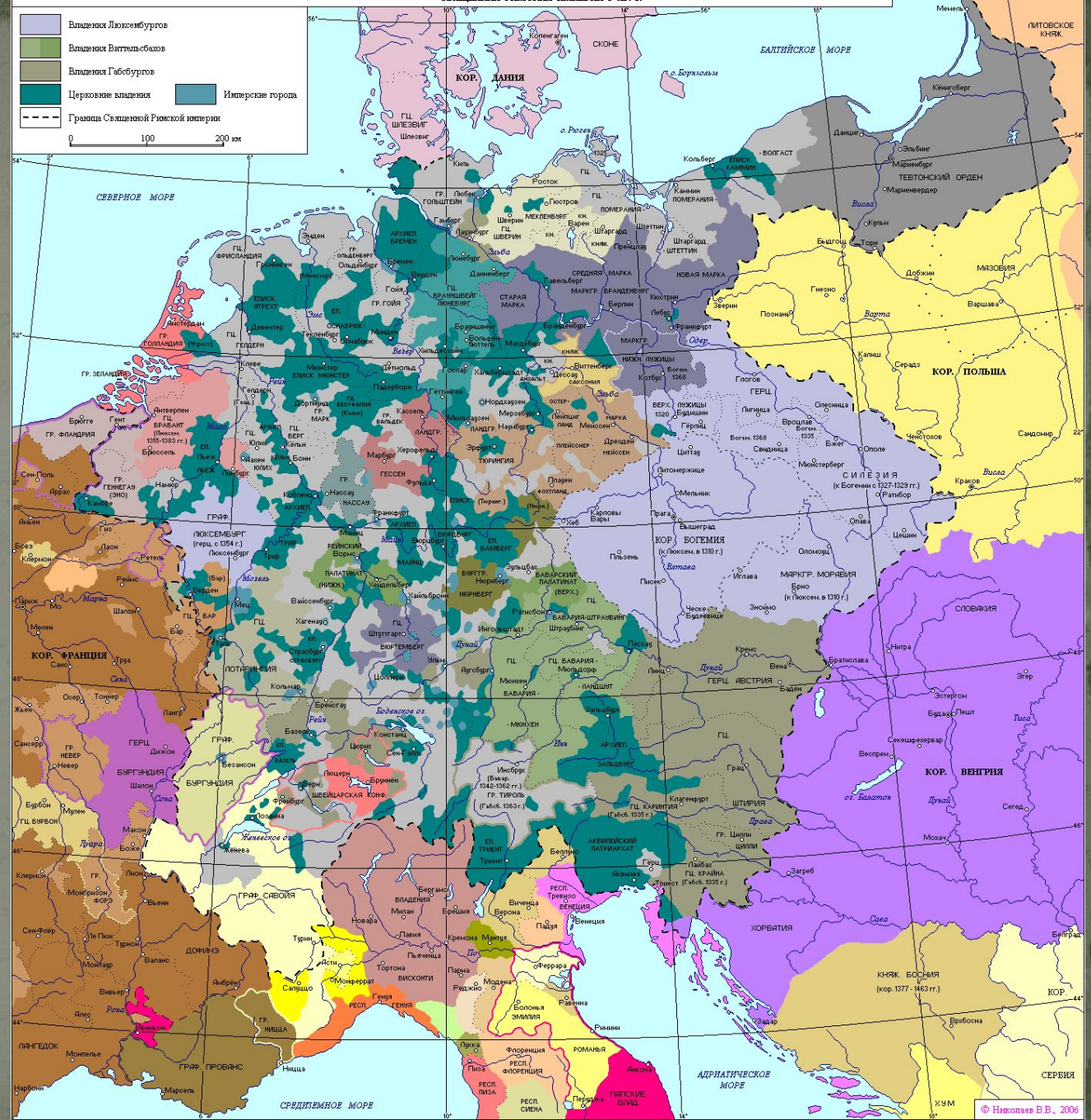


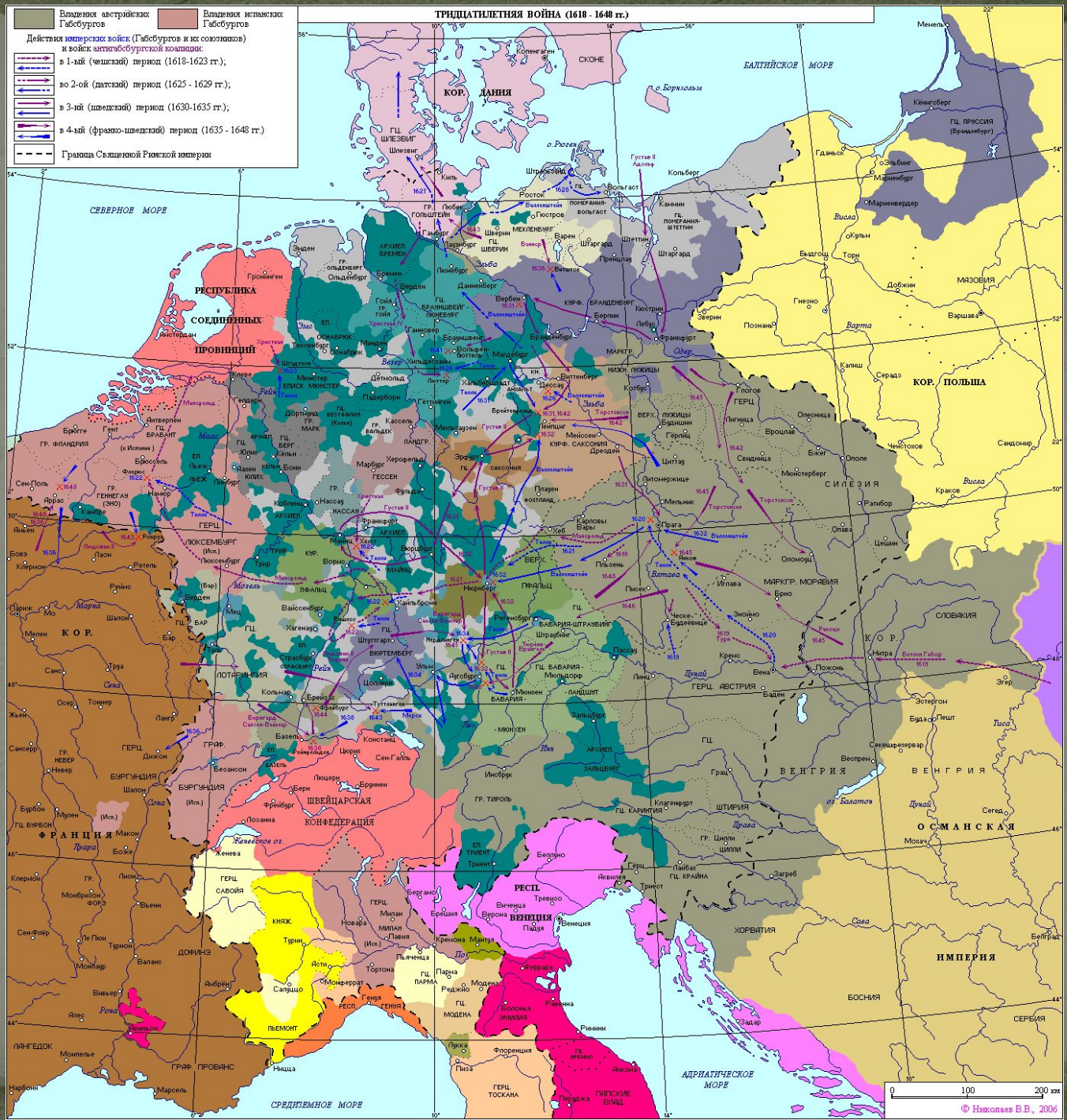
1254 — Дата присоединения территории
--- Границы Священной Римской империи

СВЯЩЕННАЯ РИМСКАЯ ИМПЕРИЯ в XIV в.

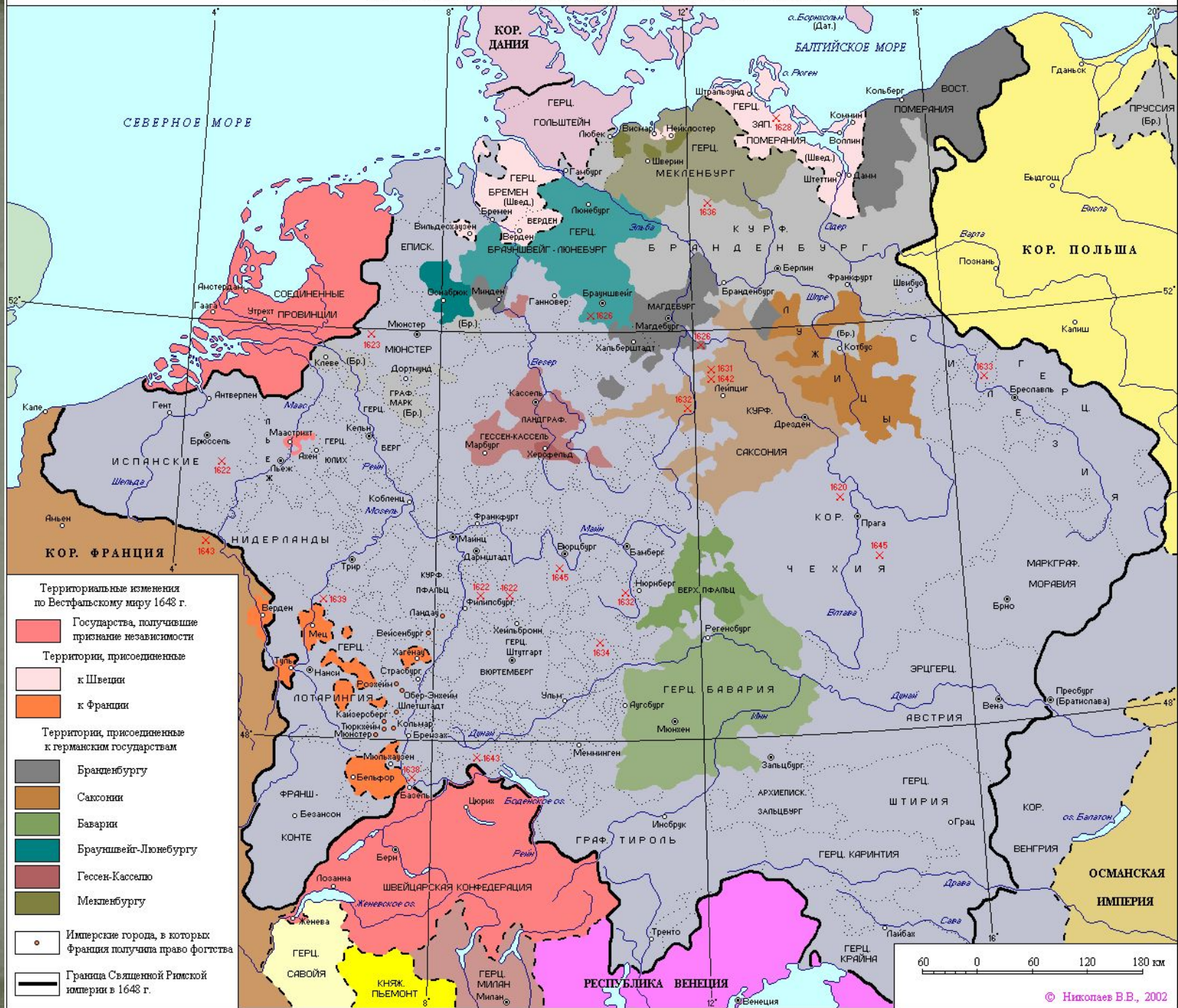
	Владения Люксембургов
	Владения Виттельсбахов
	Владения Габсбургов
	Церковные владения
	Имперские города
	Границы Священной Римской империи

0 100 200 км



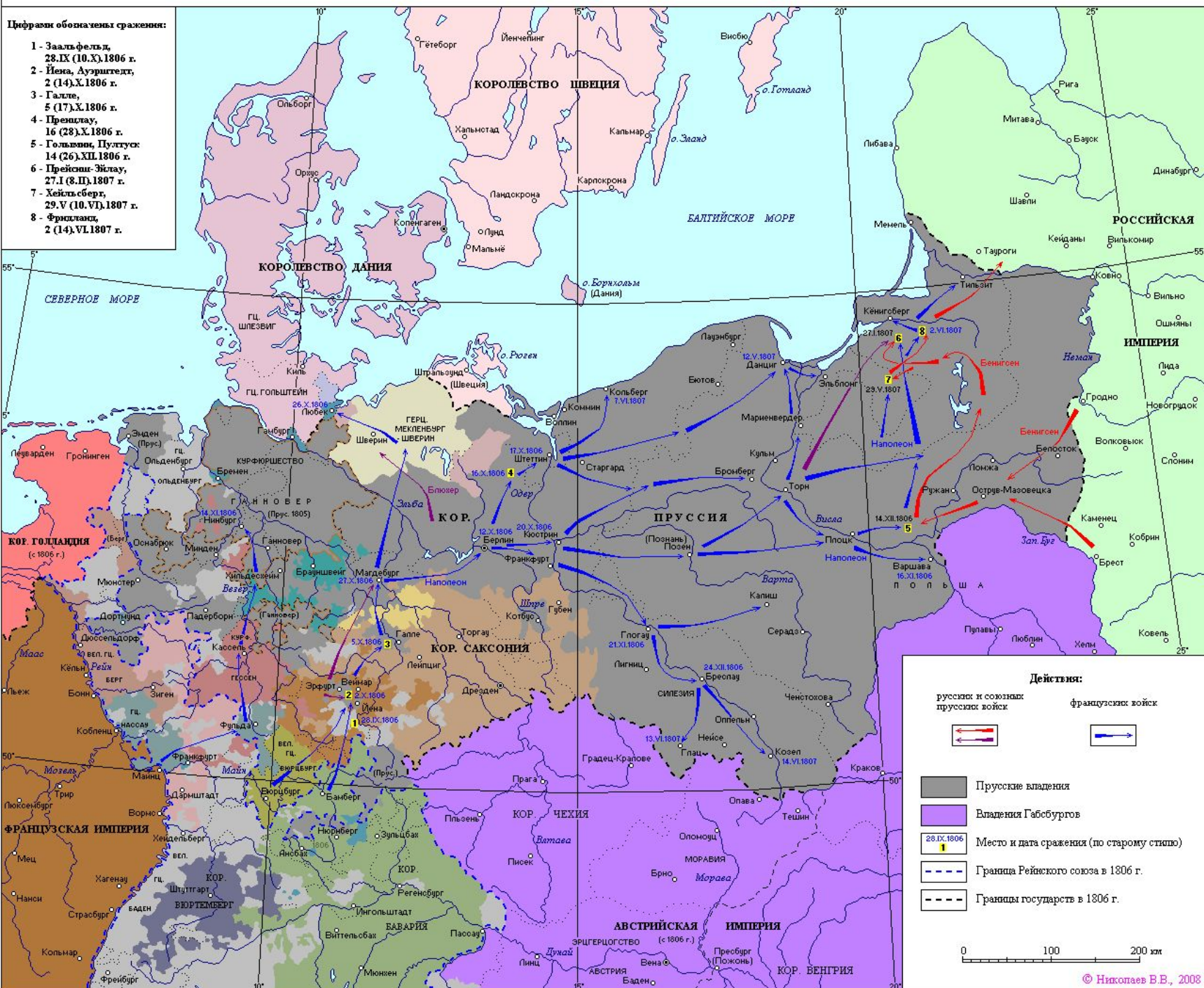


СВЯЩЕННАЯ РИМСКАЯ ИМПЕРИЯ ПОСЛЕ ТРИДЦАТИЛЕТНЕЙ ВОЙНЫ 1618 - 1648 гг.



Цифрами обозначены сражения:

- 1 - Заальфельд, 28.IX.1806 г.
- 2 - Йена, Ауэрштедт, 2 (14).X.1806 г.
- 3 - Галле, 5 (17).X.1806 г.
- 4 - Пренслау, 16 (28).X.1806 г.
- 5 - Гольштейн, Путтгус, 14 (26).XII.1806 г.
- 6 - Прейсиш-Эйлау, 27.I (8.II).1807 г.
- 7 - Хейстсберг, 29.V (10.VI).1807 г.
- 8 - Фриланц, 2 (14).VI.1807 г.



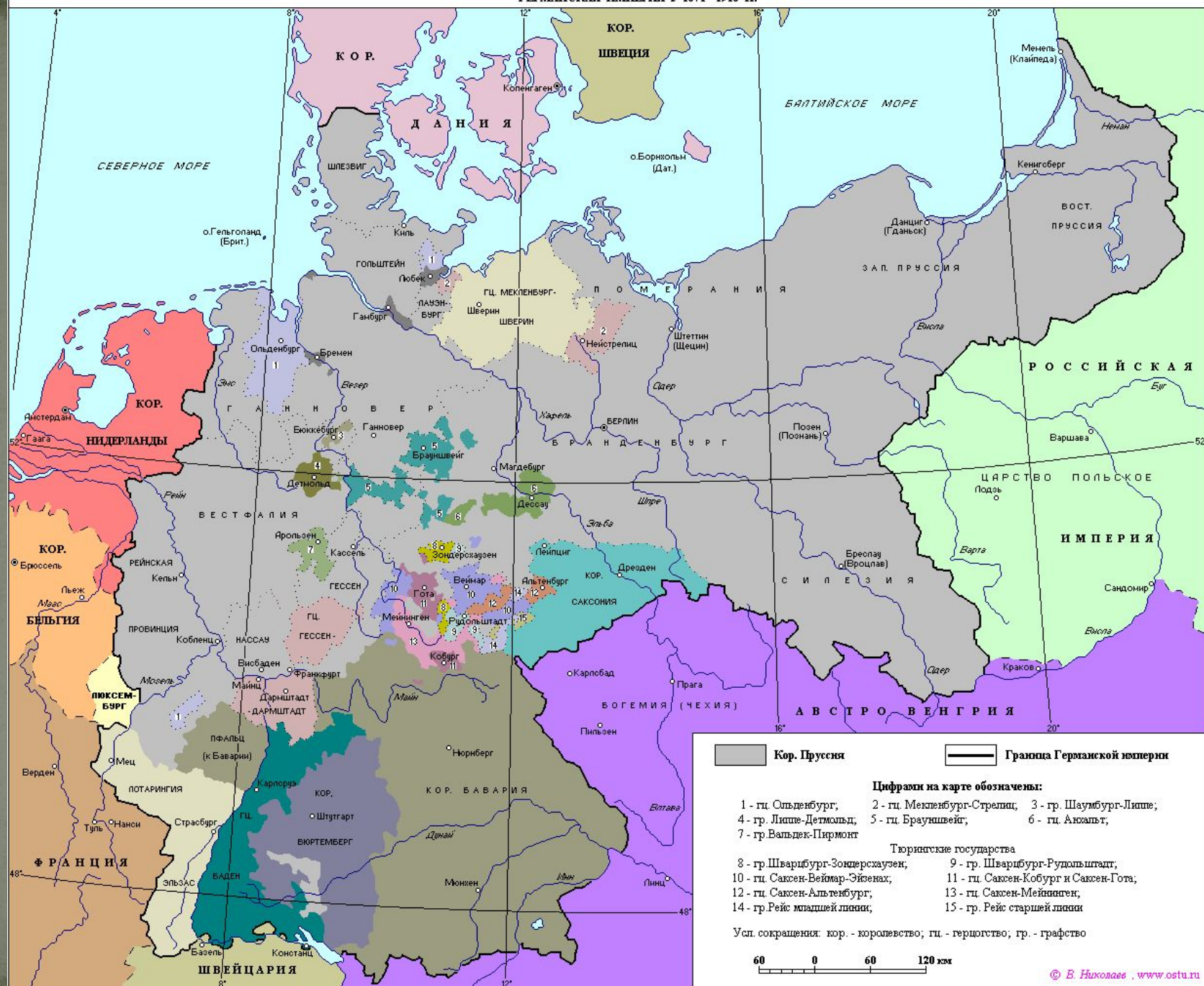
Действия:

русская и союзная прусская войск ← → французских войск

Прусские владения
 Владения Габсбургов
 Место и дата сражения (по старому стилю)
 Граница Рейнского союза в 1806 г.
 Границы государств в 1806 г.

0 100 200 км

ГЕРМАНСКАЯ ИМПЕРИЯ в 1871 - 1918 гг.



Кор. Пруссия Граница Германской империи


Цифрами на карте обозначены:

- 1 - гц Ольденбург, 2 - гц Мекленбург-Стрелиц, 3 - гр. Шаумбург-Липпе;
- 4 - гр. Липпе-Детмольд, 5 - гц Брауншвейг, 6 - гц Анхальт;
- 7 - гр. Вальдек-Пирмонт

Тюрингские государства

- 8 - гр. Шварцбург-Зондерсхаузен, 9 - гр. Шварцбург-Рудольштадт,
- 10 - гц Саксен-Веймар-Эйзенах, 11 - гц Саксен-Кобург и Саксен-Гота,
- 12 - гц Саксен-Альтенбург, 13 - гц Саксен-Мейнинген,
- 14 - гр. Рейс младшей линии, 15 - гр. Рейс старшей линии

Усл. сокращения: кор. - королевство; гц - герцогство; гр. - графство



КОРОЛЕВСТВО ЛАНГОБАРДОВ (568 - 774 гг.)



- Территории, завоеванные лангобардами к концу VI в.
- Территории Византийской империи, завоеванные лангобардами в VII в.
- 573 Дата присоединения территории к королевству лангобардов
- Владения Византийской империи к середине VIII в.



— Граница Священной Римской империи

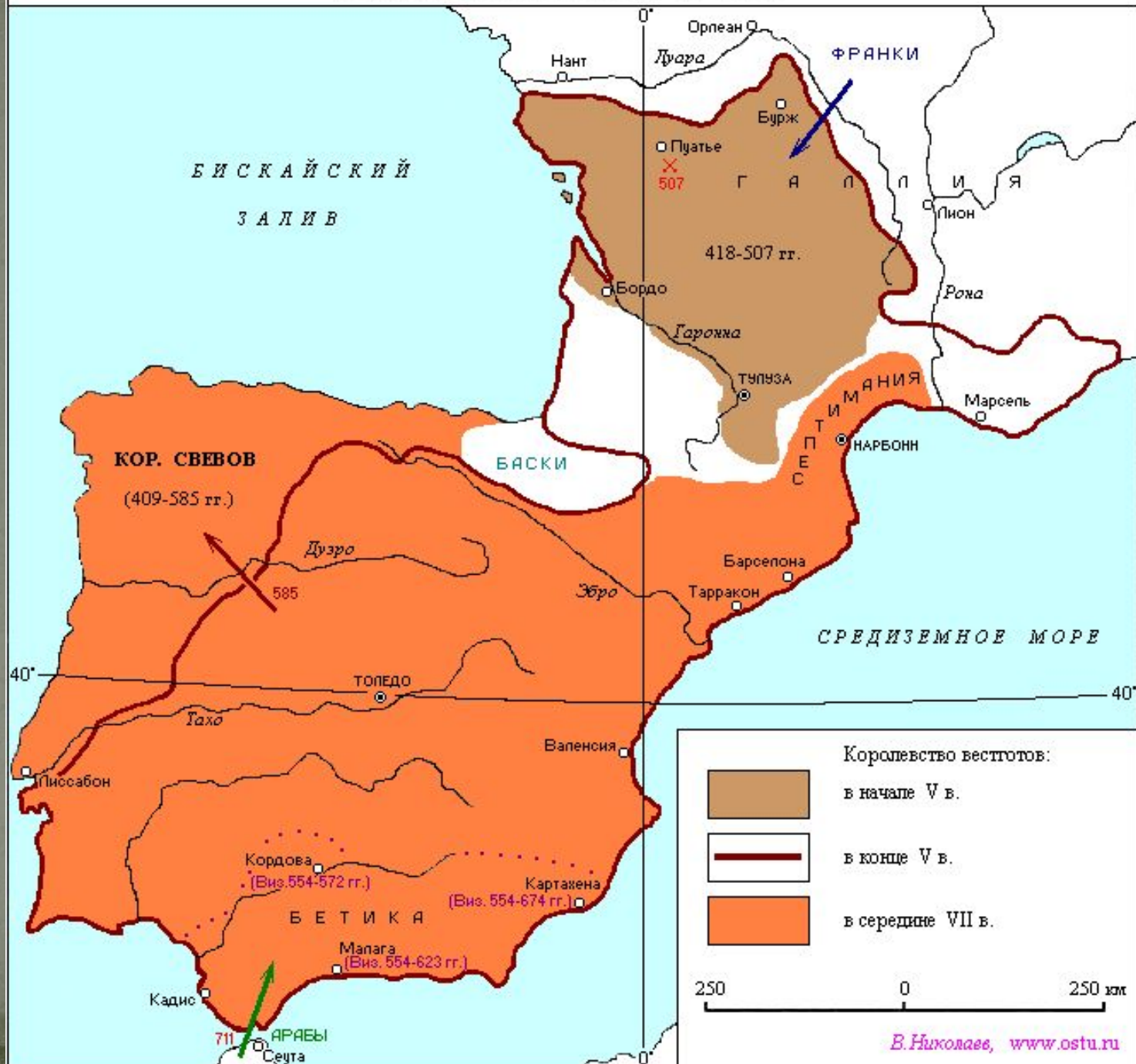
Цифрами обозначены:

- 1 Маркграфство Салуццо (к Франции с 1548 г.)
- 2 Герцогство Монферрато (к Мантуе в 1536-1575 гг.)
- 3 Герцогство Мантуя
- 4 Герцогство Феррара (с 1598 г. к Папской обл.)
- 5 Республика Лукка
- 6 Герцогство Урбино

ОБЪЕДИНЕНИЕ ИТАЛИИ (1859 - 1870 гг.)



КОРОЛЕВСТВО ВЕСТГОТОВ В 418 - 711 гг.



БИСКАЙСКИЙ
ЗАЛИВ

Орлеан

Нант

Дуара

ФРАНКИ

Бурж

Пуатье

507

Г А Л Л И Я

Лион

418-507 гг.

Бордо

Роха

Гаронна

Тулуса

С П Т И М А Н И Я

Марсель

НАРБОНН

КОР. СВЕВОВ

(409-585 гг.)

БАСКИ

Дуэро

585

Эбро

Барселона

Тарракон

СРЕДИЗЕМНОЕ МОРЕ

40°

ТОЛЕДО

40°

Тахо

Валенсия

Лиссабон

Кордова

(Виз. 554-572 гг.)

Картагена

(Виз. 554-674 гг.)

Б Е Т И К А

Малага

(Виз. 554-623 гг.)

Кадис

711

АРАБЫ

Сеута

ПИРЕНЕЙСКИЕ ГОСУДАРСТВА В IX - X вв.



ПИРЕНЕЙСКИЕ ГОСУДАРСТВА В XI - XIII ВВ.



ПИРЕНЕЙСКИЕ ГОСУДАРСТВА в 1250 - 1492 гг.



ИСПАНИЯ и ПОРТУГАЛИЯ в XVIII в.



(Брит. 1713-1756, 1763-1782 гг.)
о. Мехорха

Пальма
о. Майорка

Балеарские острова

о. Ибиса

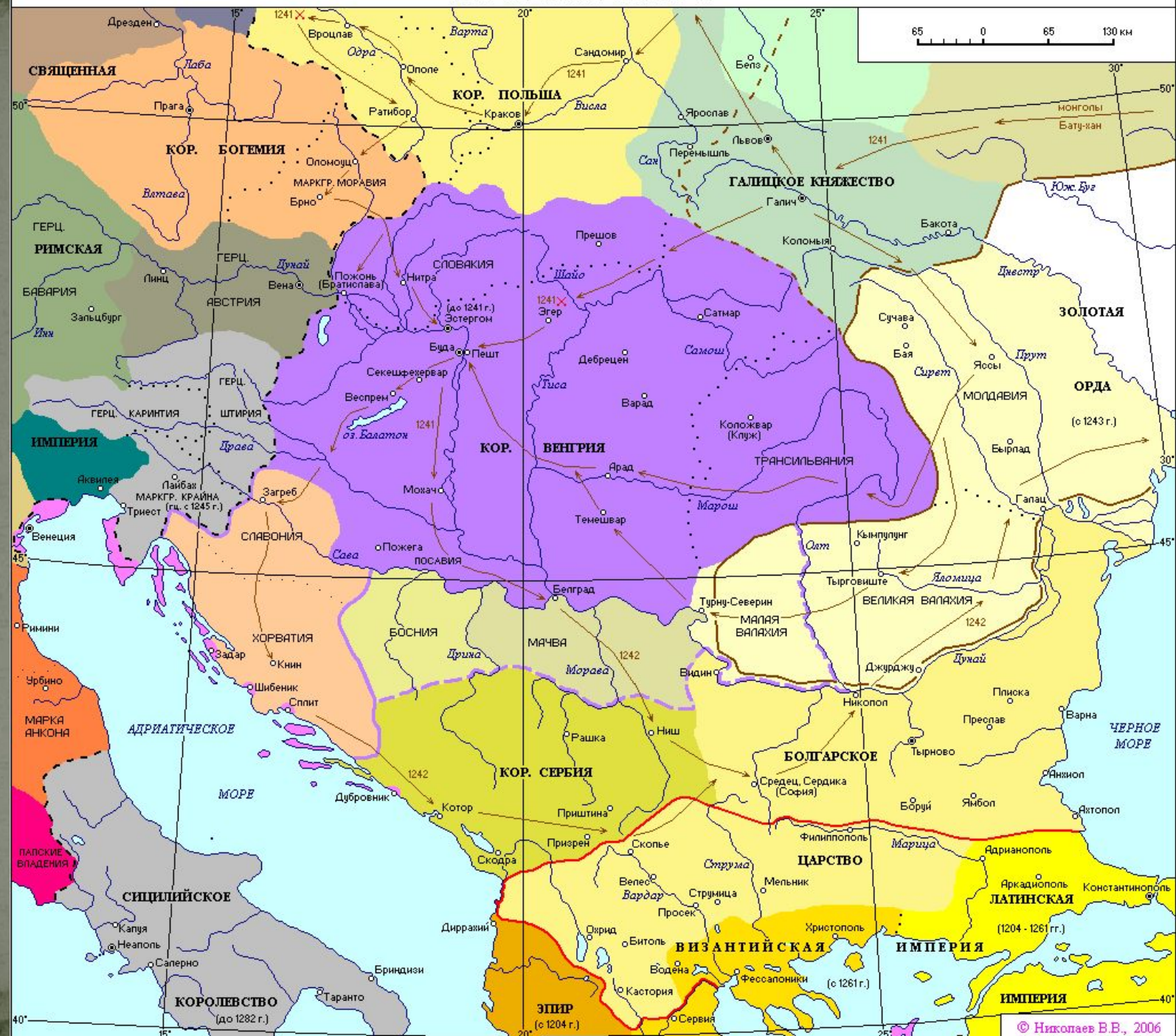
о. Форментера

СРЕДИЗЕМНОЕ МОРЕ

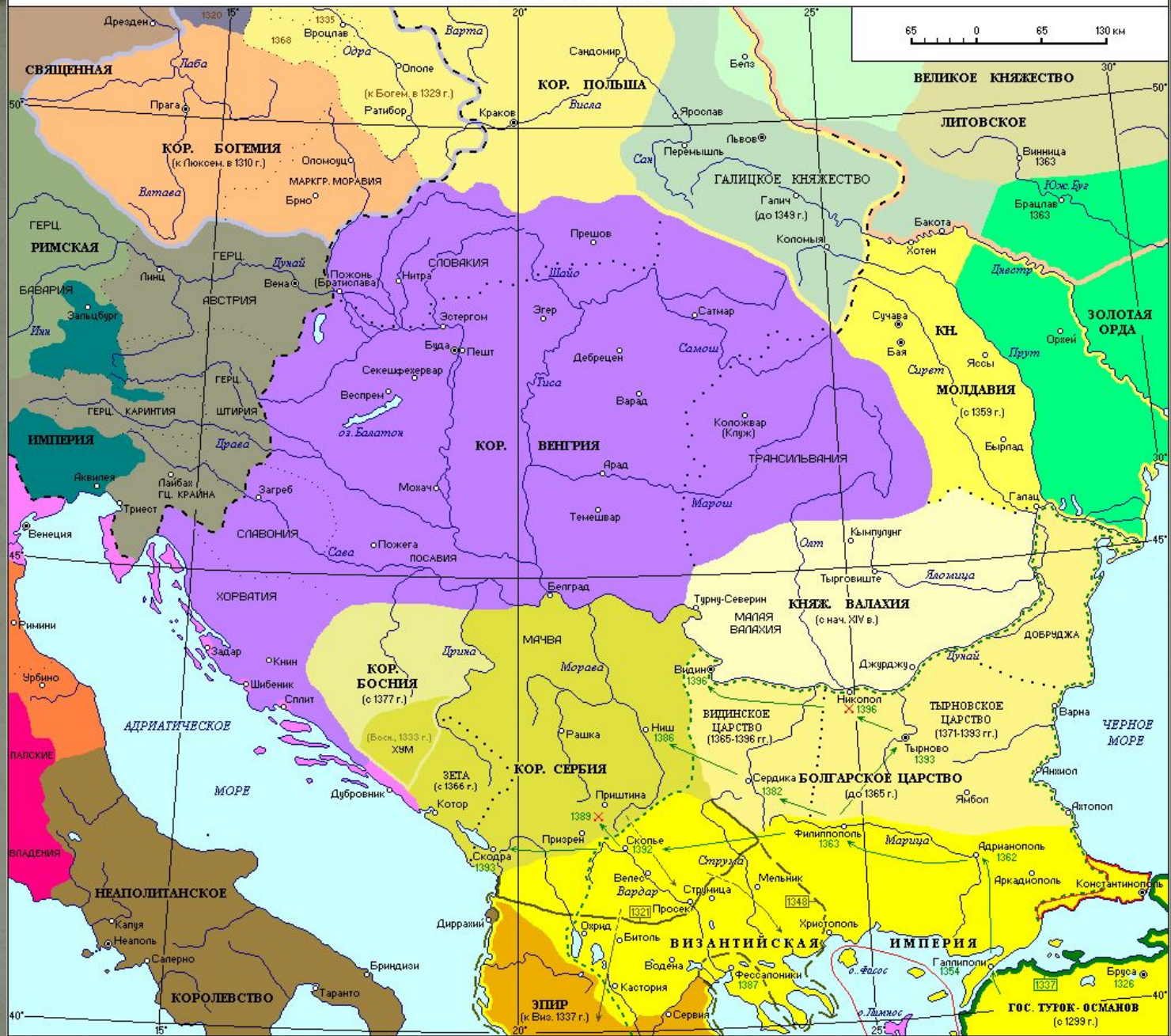
ЛЕОН Названия провинций

70 0 70 140 210 км

ЮГО - ВОСТОЧНАЯ ЕВРОПА в XIII в.



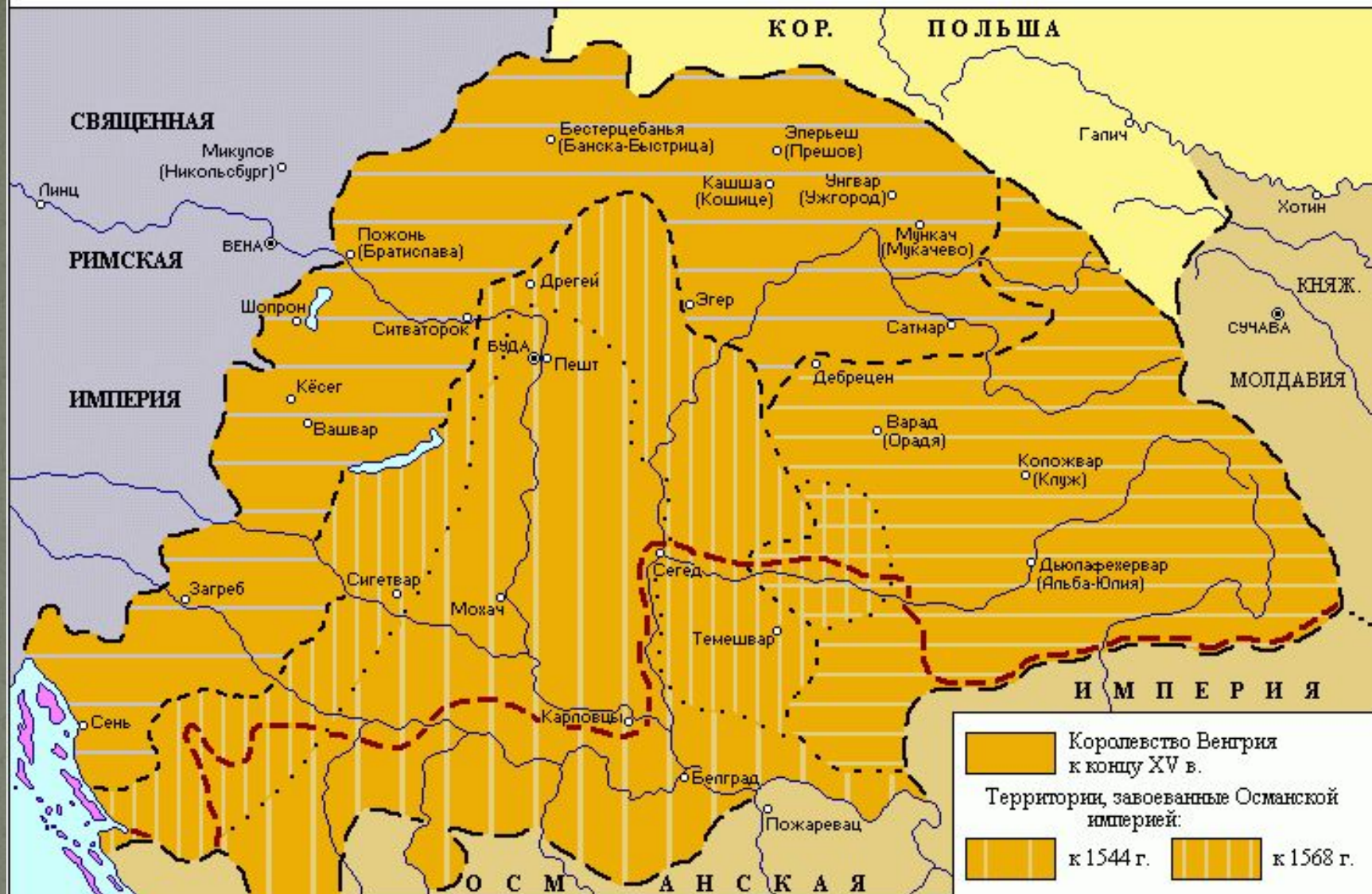
ЮГО-ВОСТОЧНАЯ ЕВРОПА в XIV в.



— Границы Сербии при Стефане II Милутине
 1362 Даты взятия городов турками-османами
 — Территория Византийской империи к концу XIV в.

— Границы Сербии при Стефане Душане
 — Граница османских завоеваний к концу XIV в.

КОРОЛЕВСТВО ВЕНГРИЯ В XV - XVII вв.



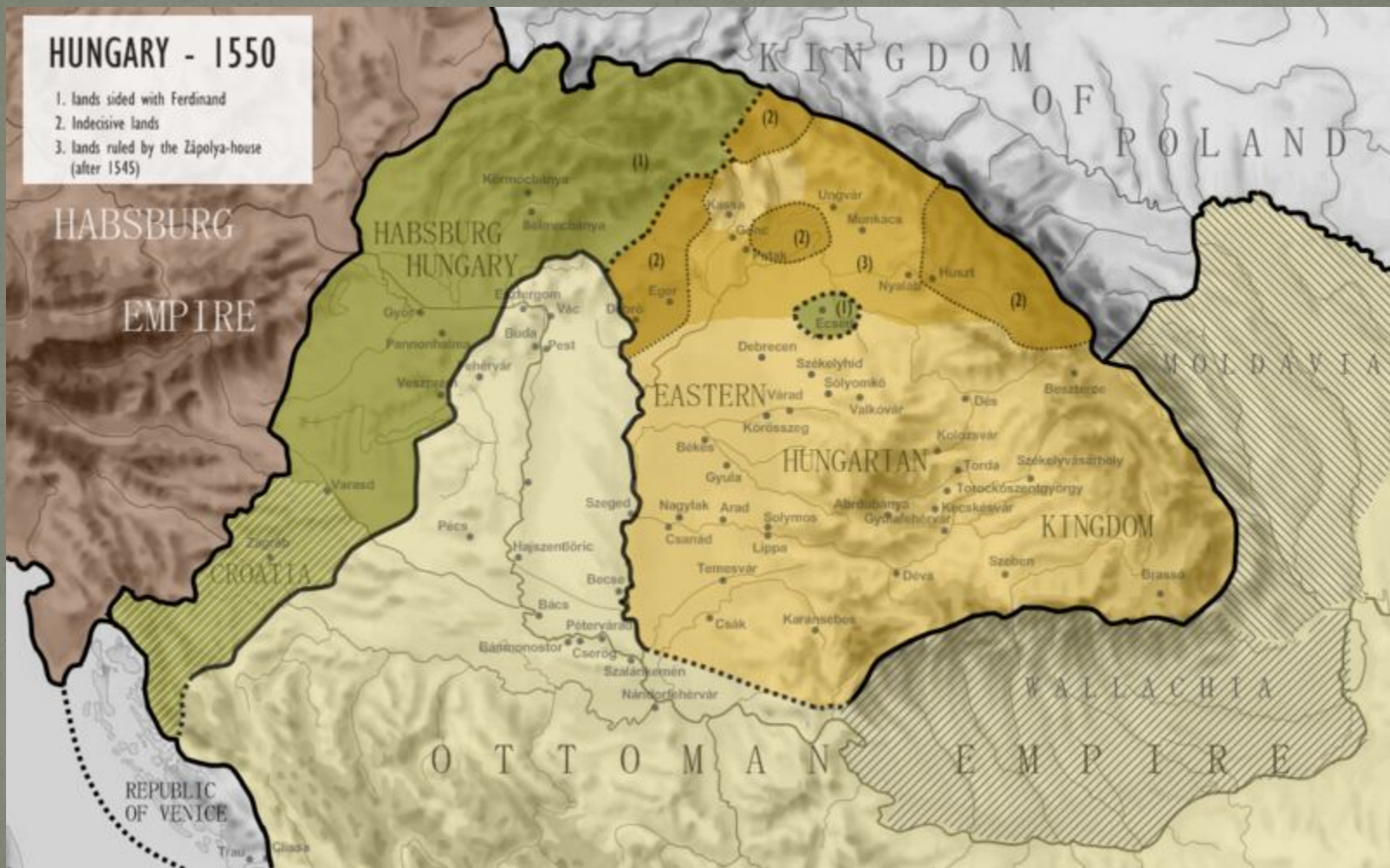
Корольство Венгрия к концу XV в.
Территории, завоеванные Османской империей:
к 1544 г. к 1568 г.

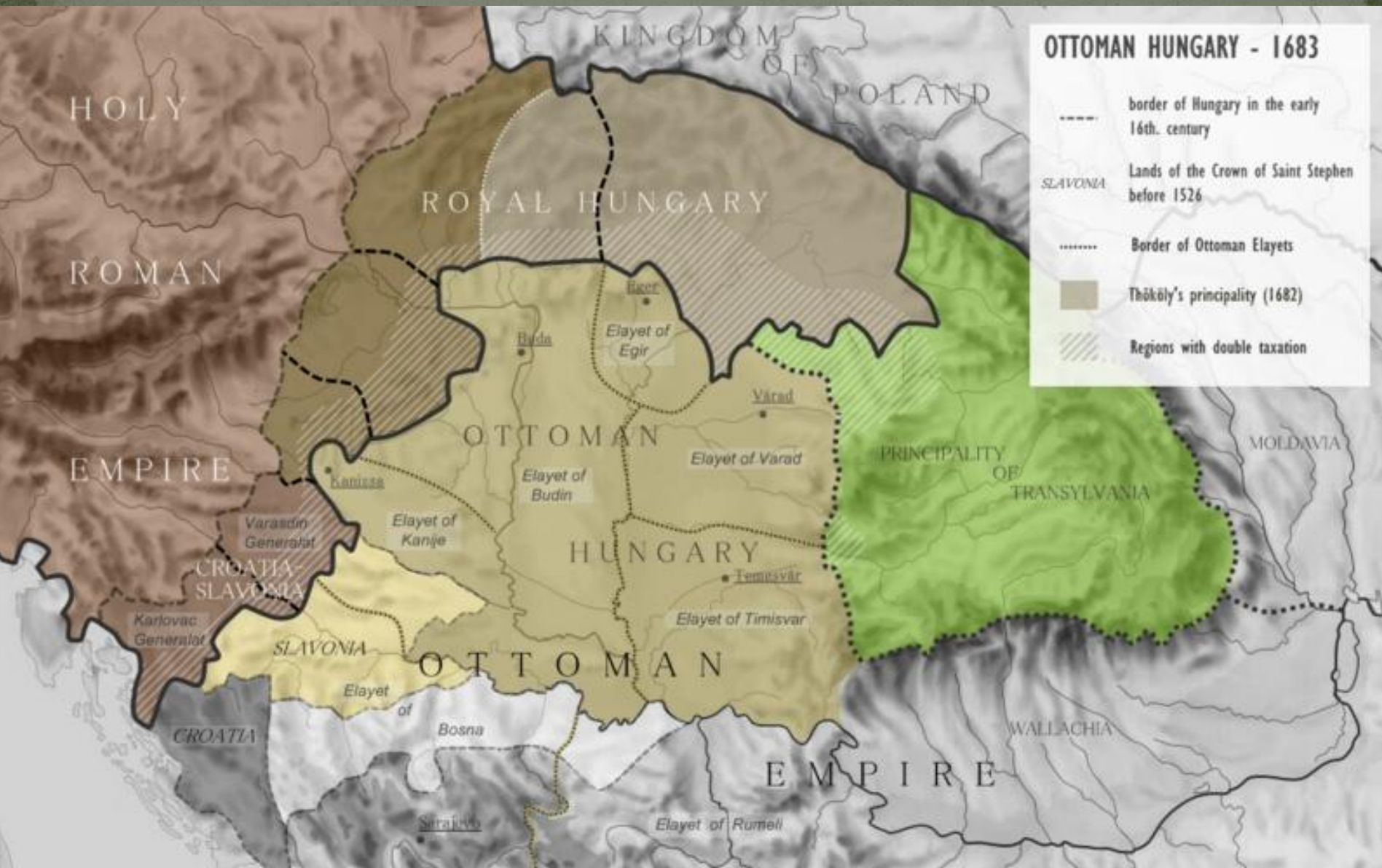
Трансильванское княжество в 1541 г. (вассал Османской империи)
Корольство Венгрия в 1568 г. по Адрианопольскому миру (под властью Габсбургов)
Граница владений Габсбургов после Карловицкого мира 1699 г.



HUNGARY - 1550

1. lands sided with Ferdinand
2. Indecisive lands
3. lands ruled by the Zápolya-house (after 1545)







Das Ende Österreich - Ungarns

1 : 8 500 000
 0 100 200 300 km

- Hauptstadt
- Österreich - Ungarns Grenzen 1914
- Grenzen nach den Beschlüssen von Paris (1919/20)
- übrige Grenzen 1914
- Das ungarische Königreich 1914
- Das österreichische Kaiserreich 1914
- Bosnien und Herzegowina 1914
- UNGARN 16.11.1918
- Staatennach dem 1. Weltkrieg
- Datum der Unabhängigkeit der Staaten von Ö - U

ЗАПАДНЫЕ СЛАВЯНЕ В VII - IX вв.



	Границы Франкской империи при Карле Великом (768 - 814 гг.)		Границы государства Само в 623 - 658 гг.		Годы присоединения княжеств к Великоморавскому государству
	Годы присоединения территорий к Франкскому королевству		Границы Великоморавского государства в конце IX в.		

ПОЛЬСКИЕ ЗЕМЛИ ок. 1250 г.





ПОЛЬША В XIV - XV ВВ.



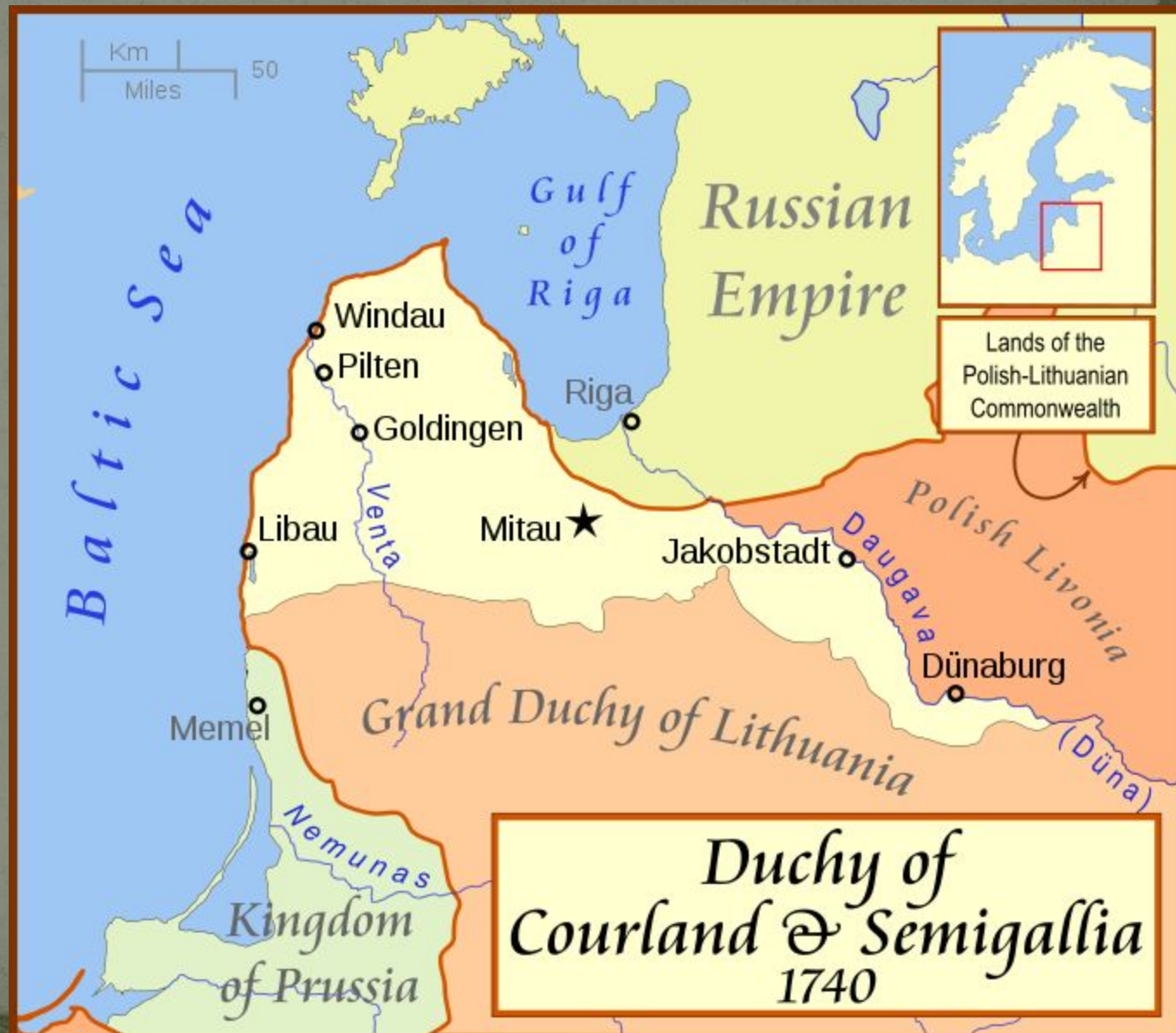


Teutonic Order State

-  Granted as a fief by Conrad of Masovia
-  Livonian Order (incorporated 1237)
-  Acquisitions of the Order until 1250
-  Unconquered Prussian territory
-  Poland during Fragmentation
-  Ruthenian Duchies
-  Mark Brandenburg



1225 – 1250





ВЕЛИКОЕ КНЯЖЕСТВО ЛИТОВСКОЕ В XIII - XV вв.



- Основная территория Литвы (Аукштайтия) и Жмудя (Жемайтия)
- Великое княжество Литовское при Миндовге (к 1263 г.)
- Территории русских княжеств, присоединенные к Великому княжеству Литовскому
- при Витовте (1392-1430 гг.)
- при Ольгерде (1345-1377 гг.)
- Территория Верховских княжеств, периодически находившаяся в зависимости от Литовского княжества
- Территория Новгородской земли (с 1468 г.)

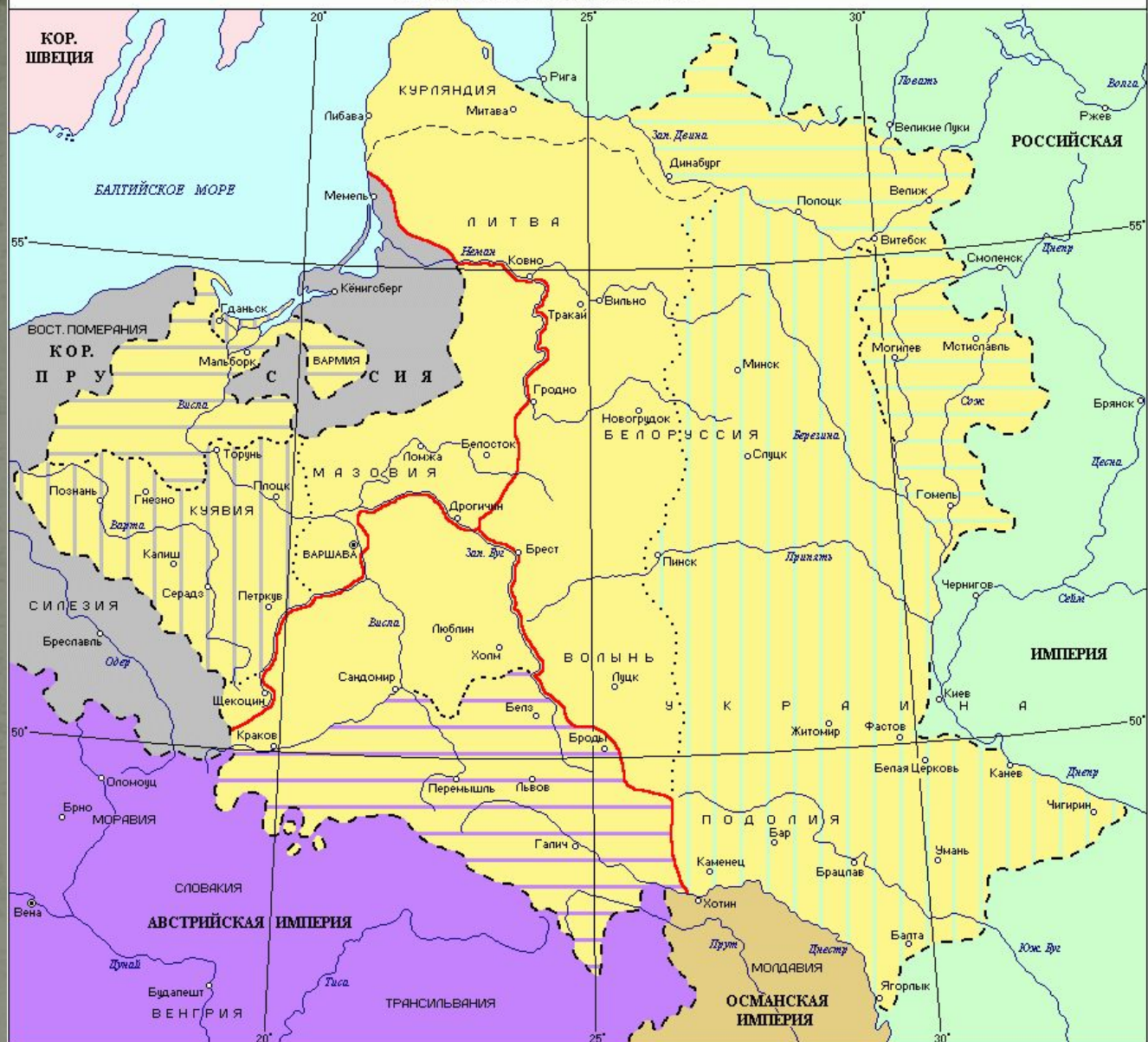
ПОЛЬША В XVI XVII ВВ.



1569 г. - Люблинская уния
 1617 г. - Столбовской мир
 1618 г. - Деулинское перемирие
 1629 г. - Альтмаркское перемирие

1634 г. - Поляновский мир
 1648 г. - Вестфальский мир
 1667 г. - Андрусовское перемирие
 1699 г. - Карловицкий мир

РАЗДЕЛЫ ПОЛЬШИ В 1772, 1793, 1795 гг.



<p>I 1772 г.</p> <p>II 1793 г.</p>	<p>Разделы Польши</p> <p>Территории, присоединенные к Пруссии</p> <p>Территории, присоединенные к Австрии</p> <p>Территории, присоединенные к России</p>	<p>Граница между Пруссией, Австрией и Россией после третьего раздела Польши в 1795 г.</p>
--	--	---

100 0 100 200 км


© Никонцев В.В., 2002




Границы Ливонии


— ок.1240 г.


- - - ок.1300 г.


 Области Латгалии, в которых Новгород и Псков могли брать дань по договору 1224 г.


Владения ок.1300 г.


 Тевтонского Ордена


 Рижского архиепископа

 Дербитского епископа

 Эзельского епископа

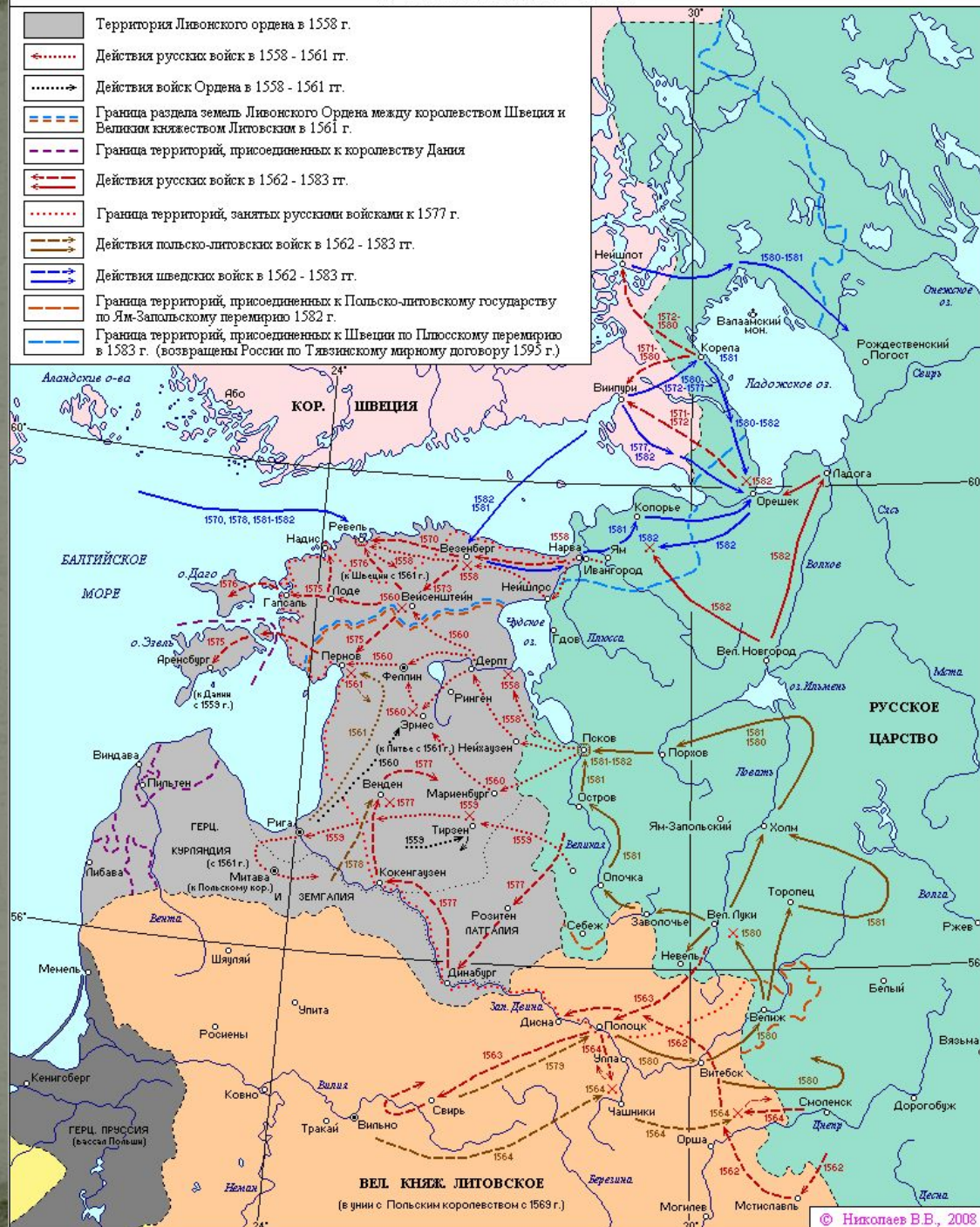
 Курляндского епископа

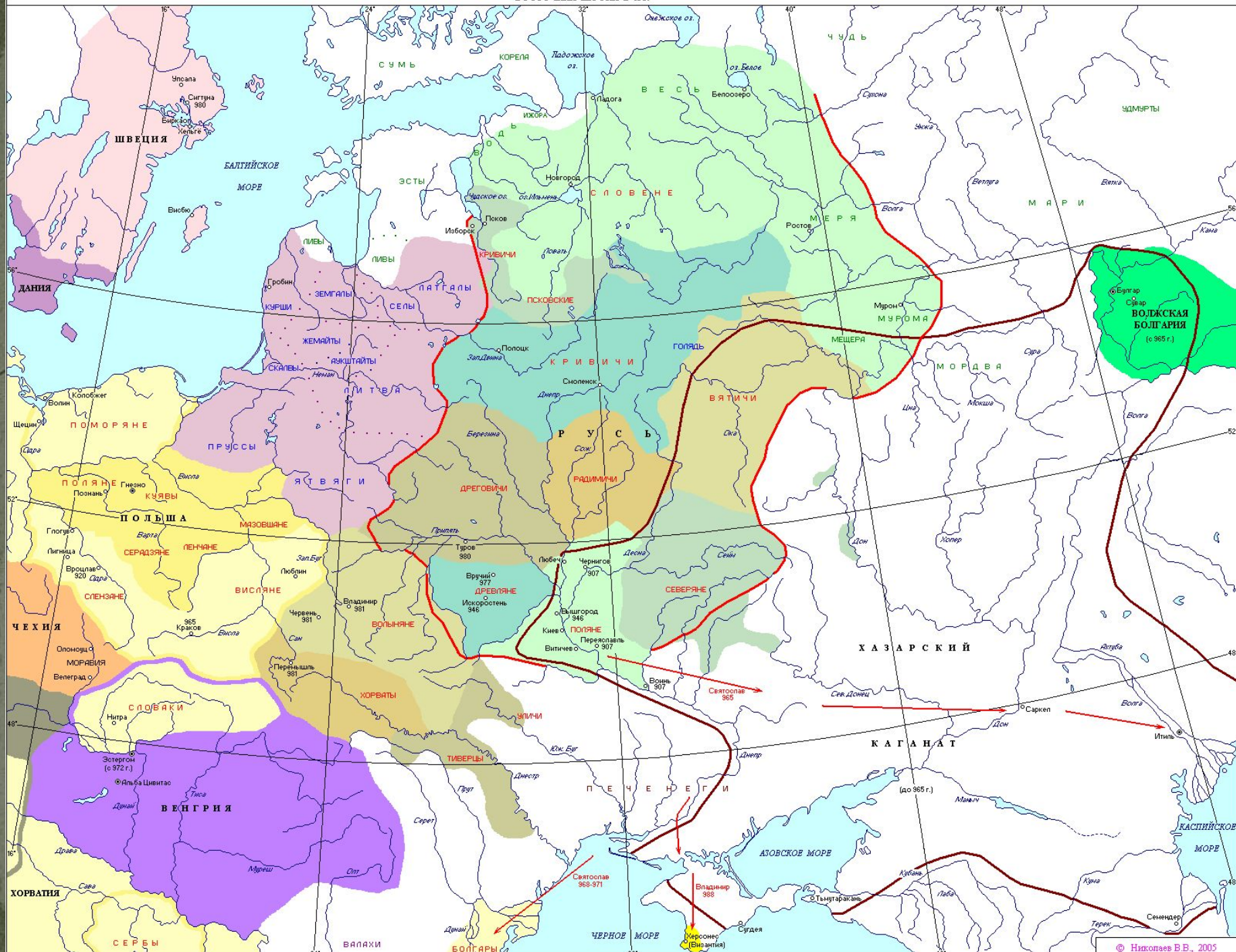
 Города Риги

 Дании

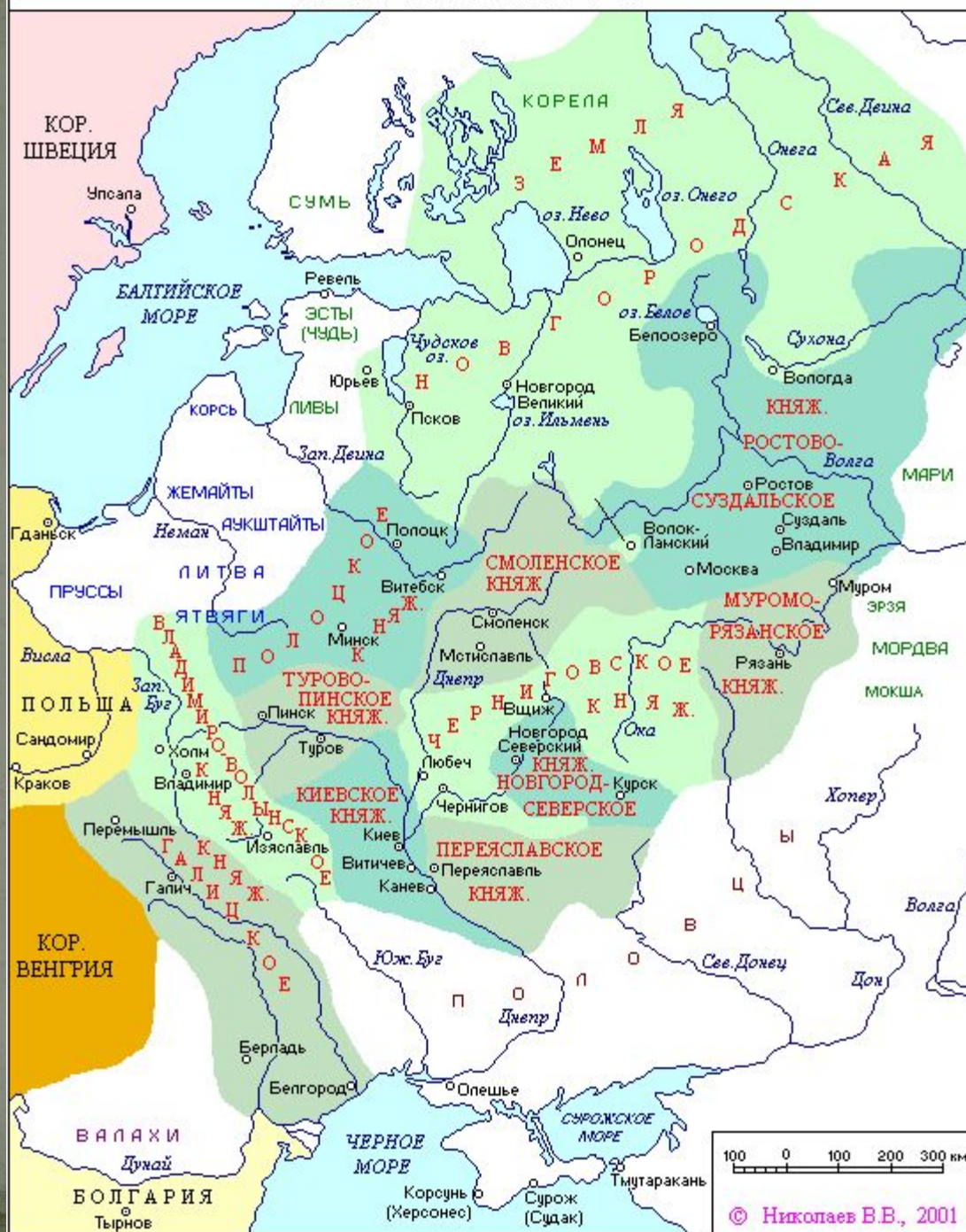
ЛИВОНСКАЯ ВОЙНА 1558 - 1583 гг.

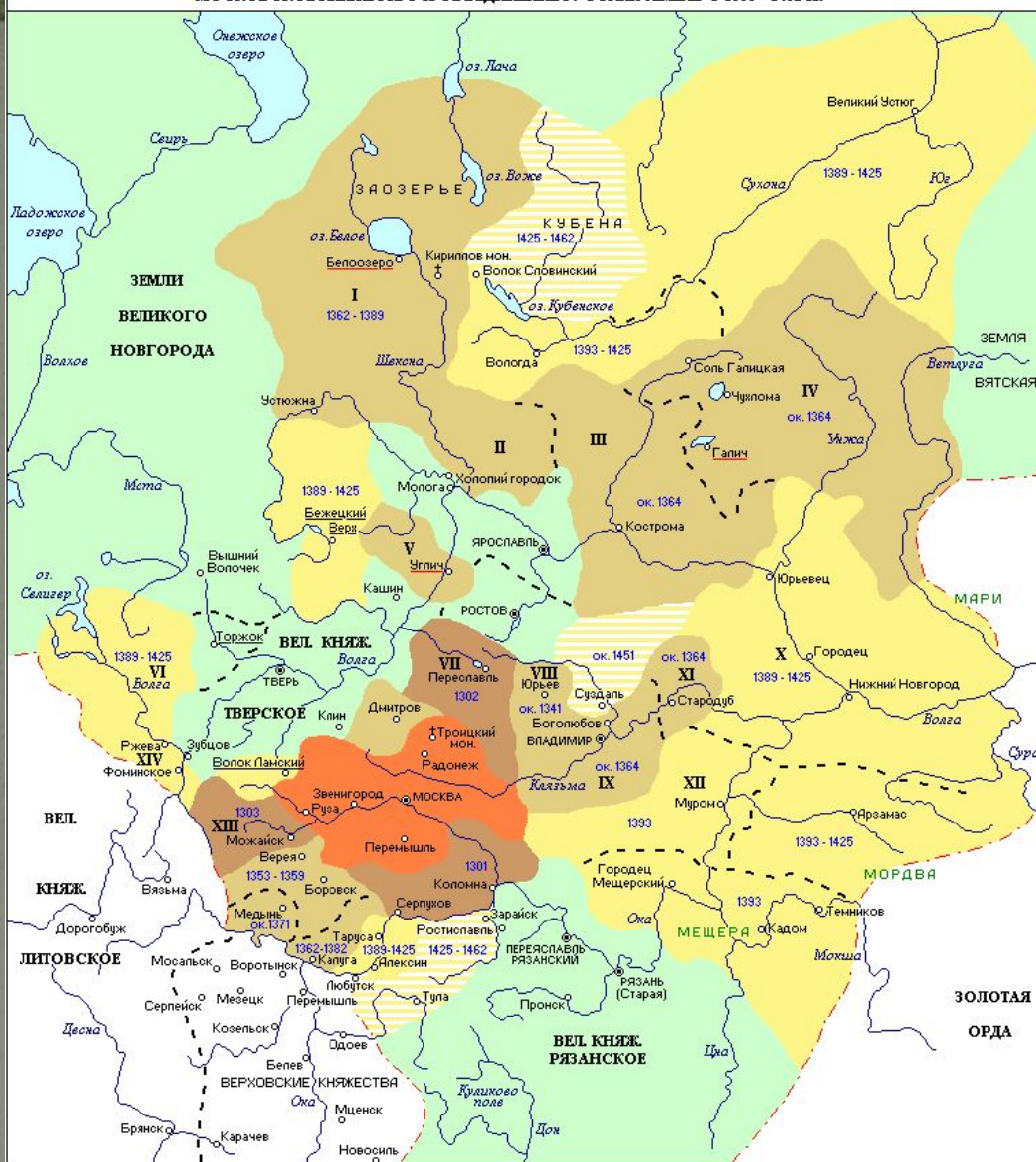
- Территория Ливонского ордена в 1558 г.
- Действия русских войск в 1558 - 1561 гг.
- Действия войск Ордена в 1558 - 1561 гг.
- Граница раздела земель Ливонского Ордена между королевством Швеция и Великим княжеством Литовским в 1561 г.
- Граница территорий, присоединенных к королевству Дания
- Действия русских войск в 1562 - 1583 гг.
- Граница территорий, занятых русскими войсками к 1577 г.
- Действия польско-литовских войск в 1562 - 1583 гг.
- Действия шведских войск в 1562 - 1583 гг.
- Граница территорий, присоединенных к Польско-литовскому государству по Ям-Запольскому перемирию 1582 г.
- Граница территорий, присоединенных к Швеции по Плисскому перемирию в 1583 г. (возвращены России по Тявзинскому мирному договору 1595 г.)





РУССКИЕ КНЯЖЕСТВА В XII в.





<p>Московское княжество к 1300 г. ("отчина" кн. Даниила Александровича)</p> <p>Присоединения:</p> <ul style="list-style-type: none"> 1300-1340 гг. - при кнзе Данииле и его сыновьях Юрии и Иване Калите 1340-1389 гг. - при кнзях Симеоне Гордом, Иване II и Дмитрии Донском 1389-1425 гг. - при кнзе Василии I 1425-1462 гг. - при кнзе Василии II Тёмном 	<p>Углич - Центры княжеств "куличи" Ивана Калиты</p> <p>Торжок - Центры совместных владений Москвитин и Новгорода Великого</p>	<p>ок. 1364 - Даты окончательного присоединения отдельных территорий к Москве</p> <p>--- --- - Визуальные границы русских княжеств и "земель" к 1462 г.</p>
---	--	---


Территории бывших княжеств: I-Белоозерского, II-Шехонского, III-Костромского, IV-Галичского, V-Угличского, VI-Ржевского, VII-Переславского, VIII-Юрьевского, IX-Владимирского, X-Суздальско-Нижегородского, XI-Стародубского, XII-Муромского, XIII-Можайского, XIV-Фоминского

ОБРАЗОВАНИЕ ЕДИНОГО РОССИЙСКОГО ГОСУДАРСТВА В 1462 - 1533 гг.



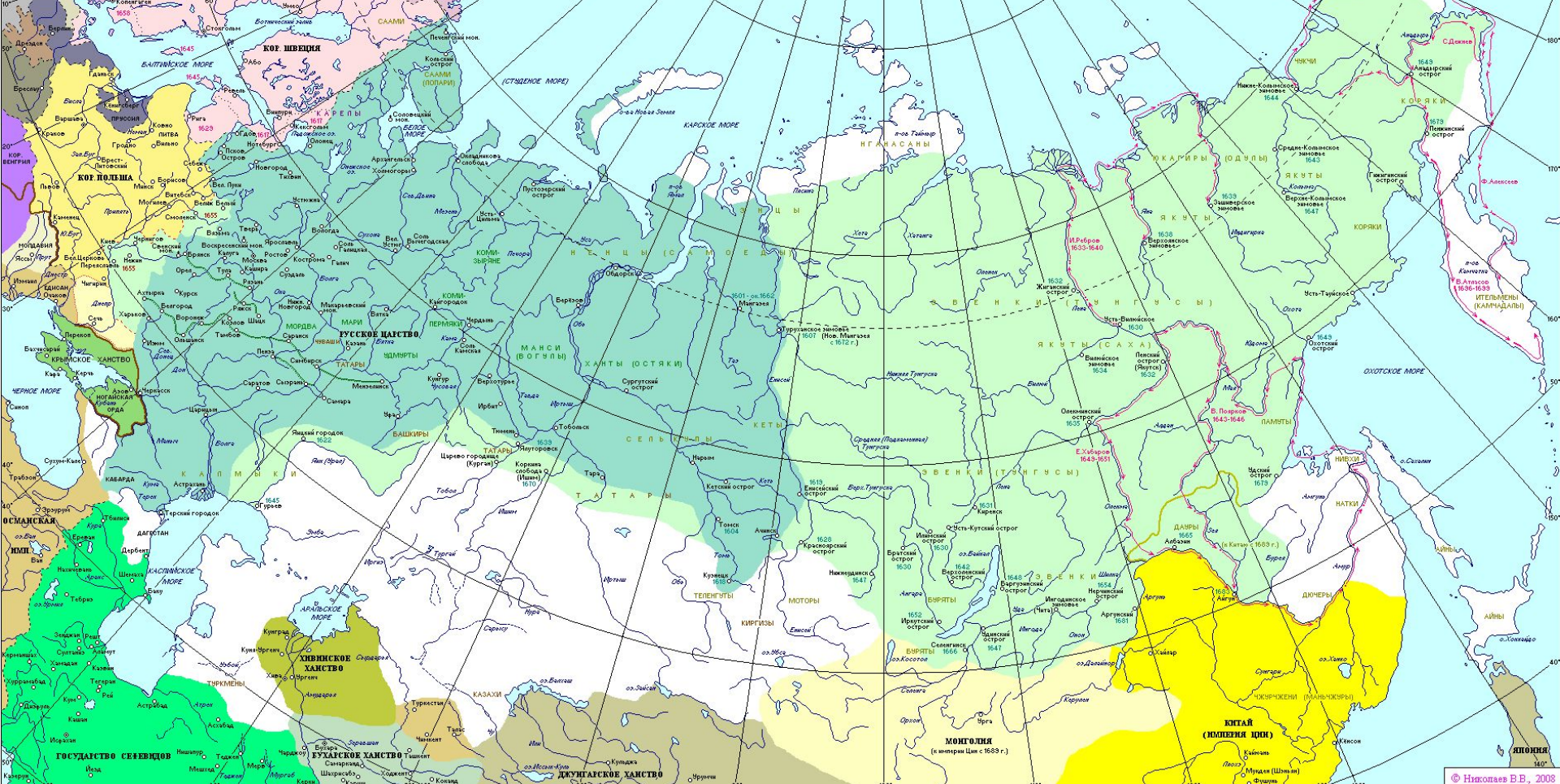
УСЛОВНЫЕ ОБОЗНАЧЕНИЯ

-  Территория Великого княжества Московского к 1462 г.
-  Земли, вошедшие в состав Великого княжества Московского с 1462 г. по 1500 г.
-  Русские земли, отвоеванные у Великого княжества Литовского с 1494 г. по 1503 г.
-  Земли, вошедшие в состав Великого княжества Московского с 1510 г. по 1521 г.
-  Границы Русского государства к 1533 г.
-  1521 Годы присоединения территорий



РУССКОЕ ЦАРСТВО в XVIII в.

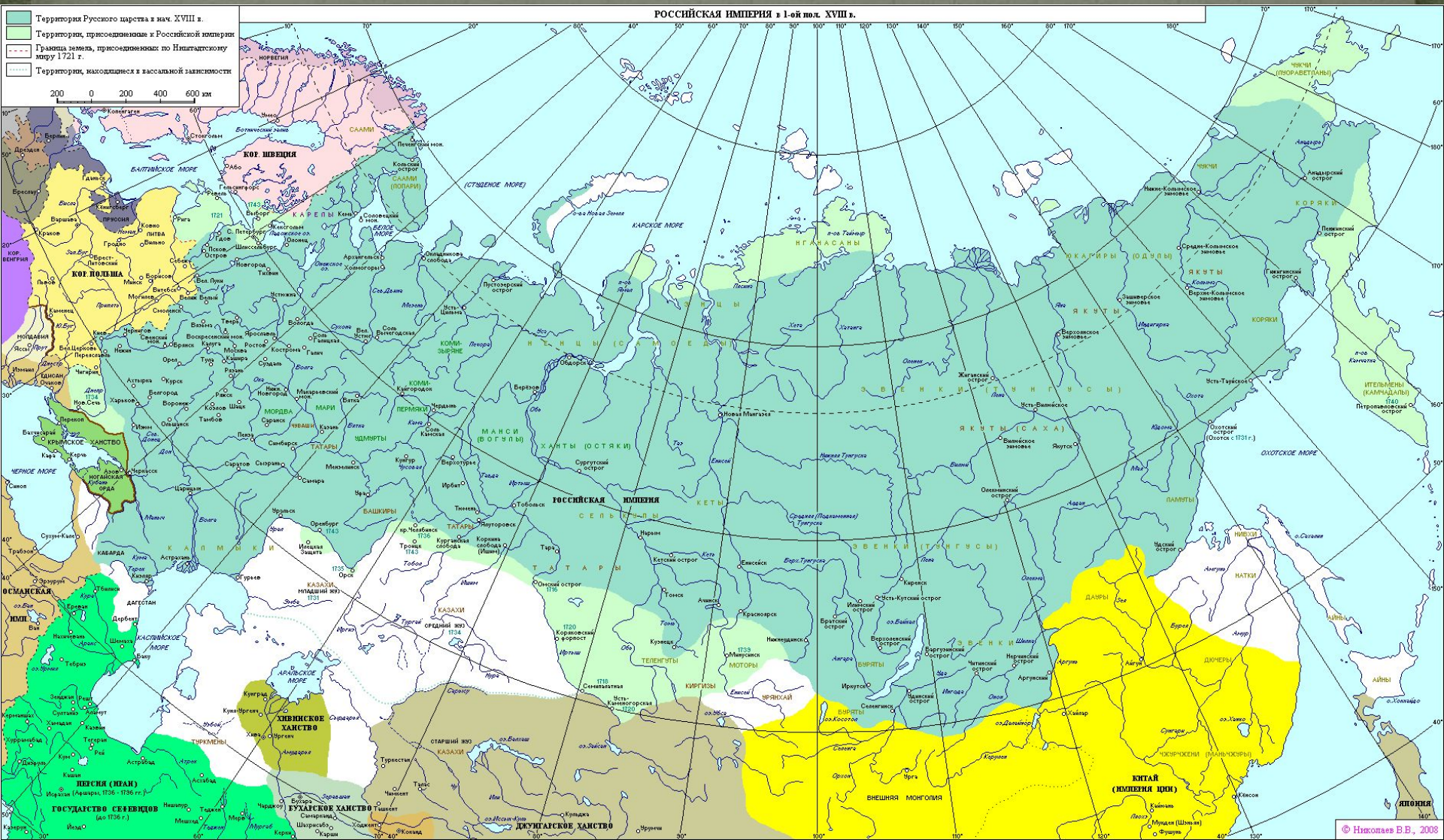
- Территория Русского царства в 1-ой пол. XVII в.
- Засечная черта
- Территория, присоединенная к Русскому царству
- Даты основания поселений, островов и городов
- Граница между Россией и Китаем по Нерчинскому договору 1689 г.



РОССИЙСКАЯ ИМПЕРИЯ в 1-ой пол. XVIII в.


- Территория Русского царства в нач. XVIII в.
- Территории, присоединенные к Российской империи
- Граница земель, присоединенных по Нимгэдскому миру 1721 г.
- Территории, находившиеся в вассальной зависимости

200 0 200 400 600 км



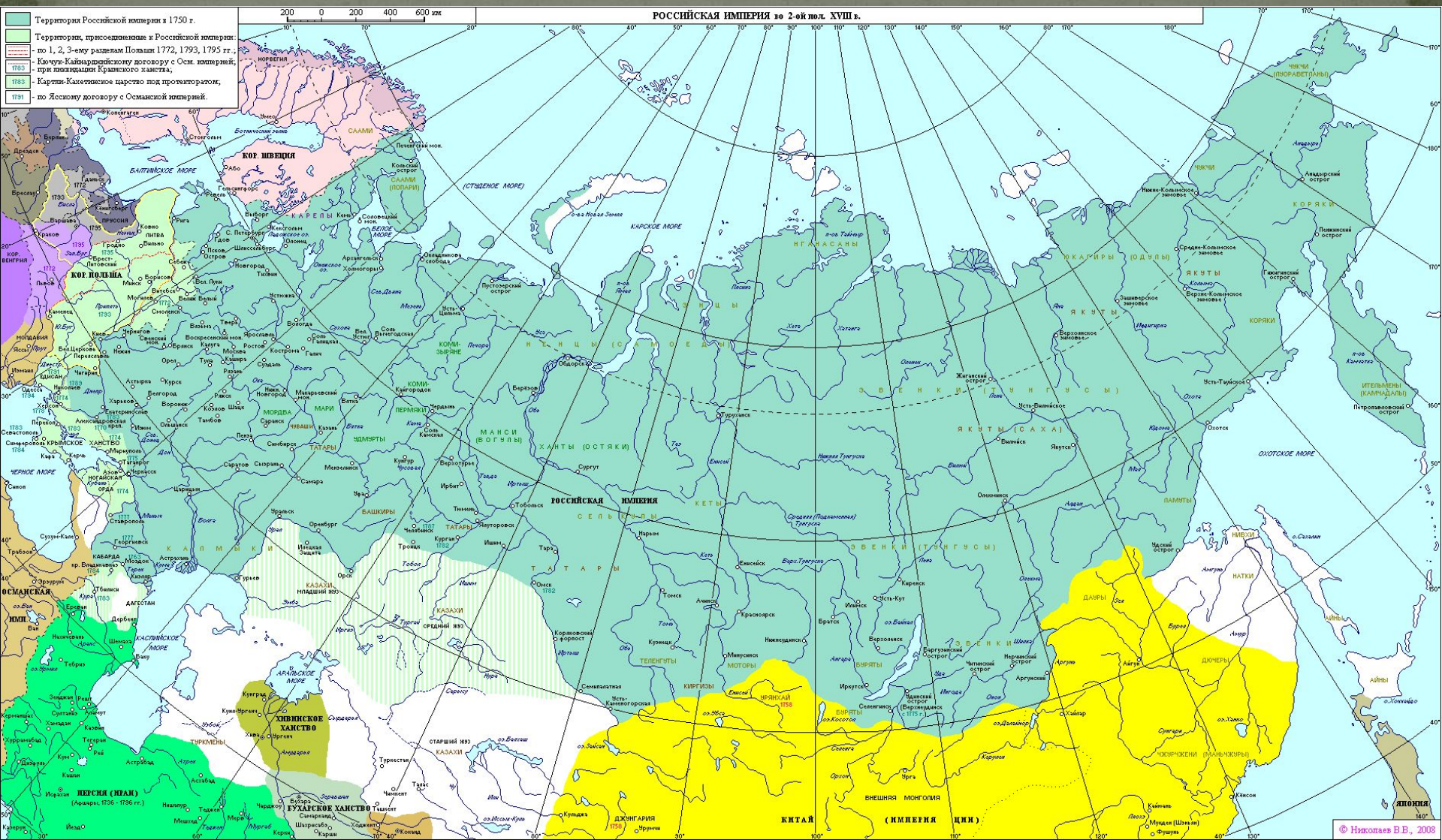
РУССКО - ТУРЕЦКАЯ ВОЙНА 1768 - 1774 гг.



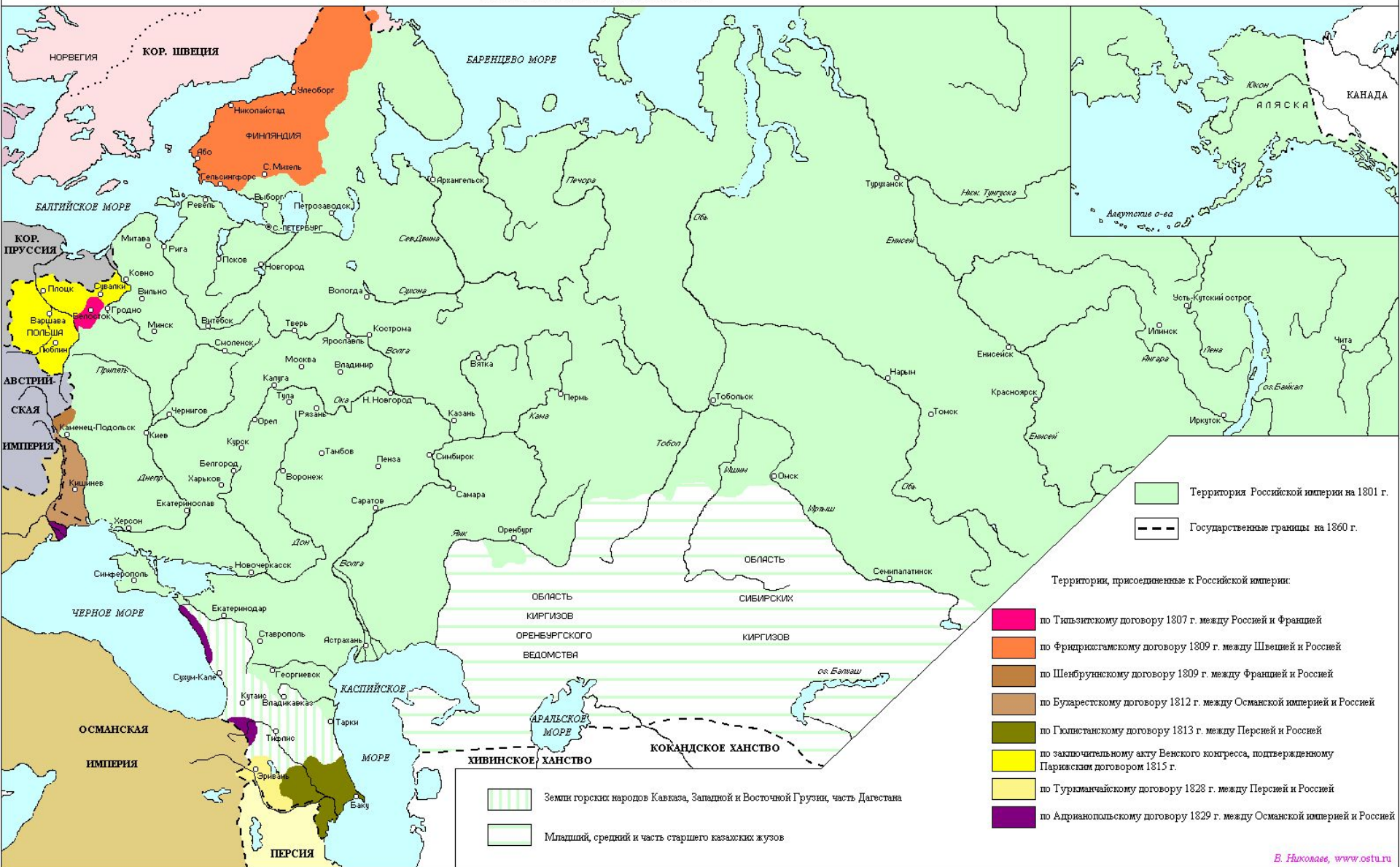
-  Территория, присоединенные к Российской империи по Кючук - Кайнарджийскому мирному договору 1774 г.
-  Крепости, отошедшие к России
-  Территория Крымского ханства, объявленного независимым от Османской империи. (Ликвидировано и присоединено к России в 1783 г.)
-  Территория Кабарды и зависимой от нее Осетии, вошедшие в состав Российской империи

- Территория Российской империи в 1750 г.
- Территория, присоединенная к Российской империи:
 - по 1, 2, 3-му разделам Польши 1772, 1793, 1795 гг.;
 - Кяхтинско-Кяхтинскому договору с Османской империей, при подписании Крымского завета;
- 1783
- 1783
- Картич-Каленгиское царство под протекторатом;
- 1791
- по Ясскому договору с Османской империей.

РОССИЙСКАЯ ИМПЕРИЯ во 2-ой пол. XVIII в.



РОССИЙСКАЯ ИМПЕРИЯ в 1-ой пол. XIX в.



Территория Российской империи на 1801 г.
 Государственные границы на 1860 г.

Территории, присоединенные к Российской империи:

- по Тильзитскому договору 1807 г. между Россией и Францией
- по Фридрихсгамскому договору 1809 г. между Швецией и Россией
- по Шенбрунскому договору 1809 г. между Францией и Россией
- по Бухарестскому договору 1812 г. между Османской империей и Россией
- по Гилзестанскому договору 1813 г. между Персией и Россией
- по заключительному акту Венского конгресса, подтвержденному Парижским договором 1815 г.
- по Туркманчайскому договору 1828 г. между Персией и Россией
- по Адрианопольскому договору 1829 г. между Османской империей и Россией

Земли горских народов Кавказа, Западной и Восточной Грузии, часть Дагестана
 Младший, средний и часть старшего казахских жузов

КАЗАХСТАН И СРЕДНЯЯ АЗИЯ в нач. XX в.



- 1865 Год взятия русскими войсками
- 1859 Год образования области
- Границы государств
- Железные дороги

ВОСТОЧНАЯ ЕВРОПА В V - VII ВВ.



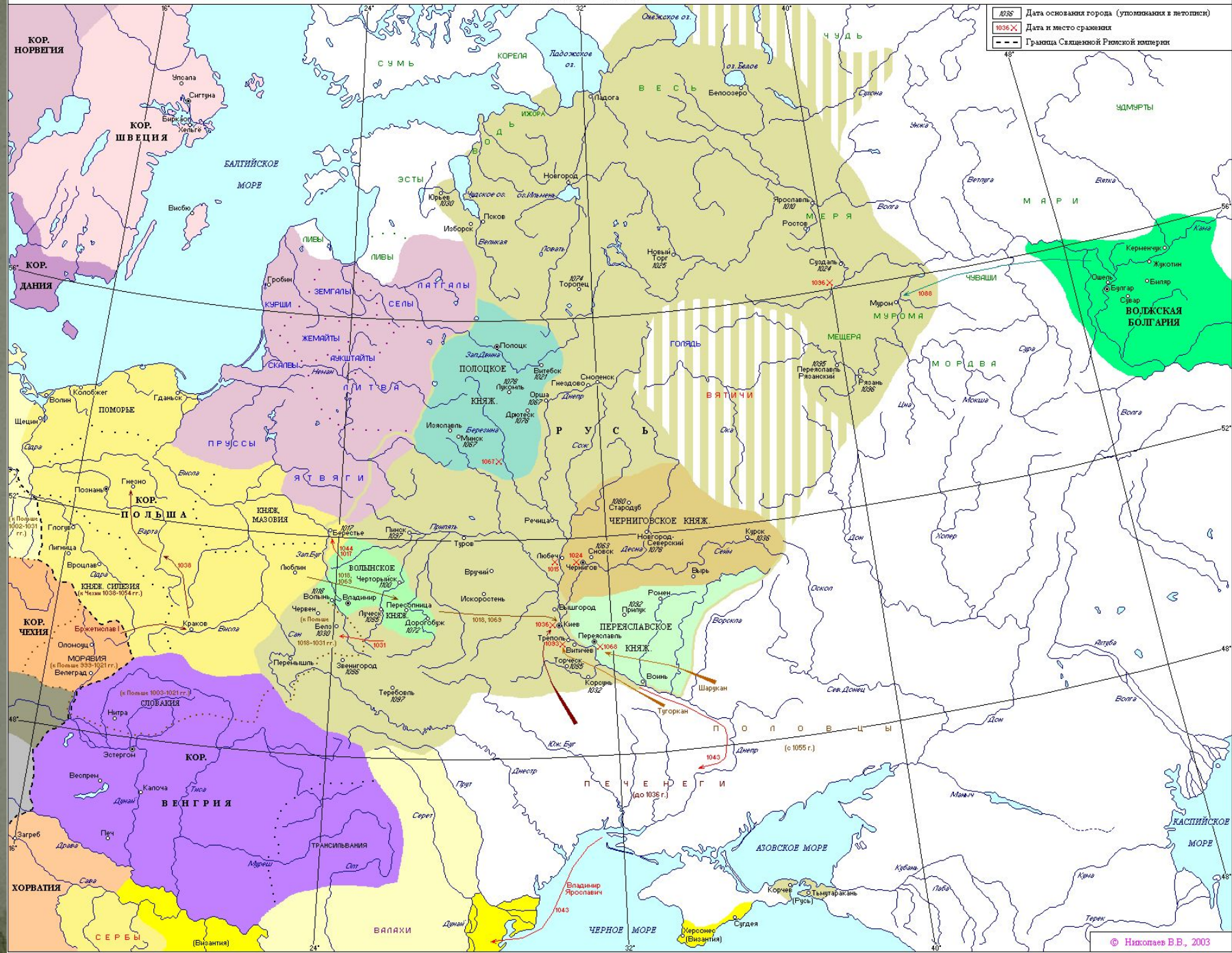
- Славяне
- Балты
- Финно-угры



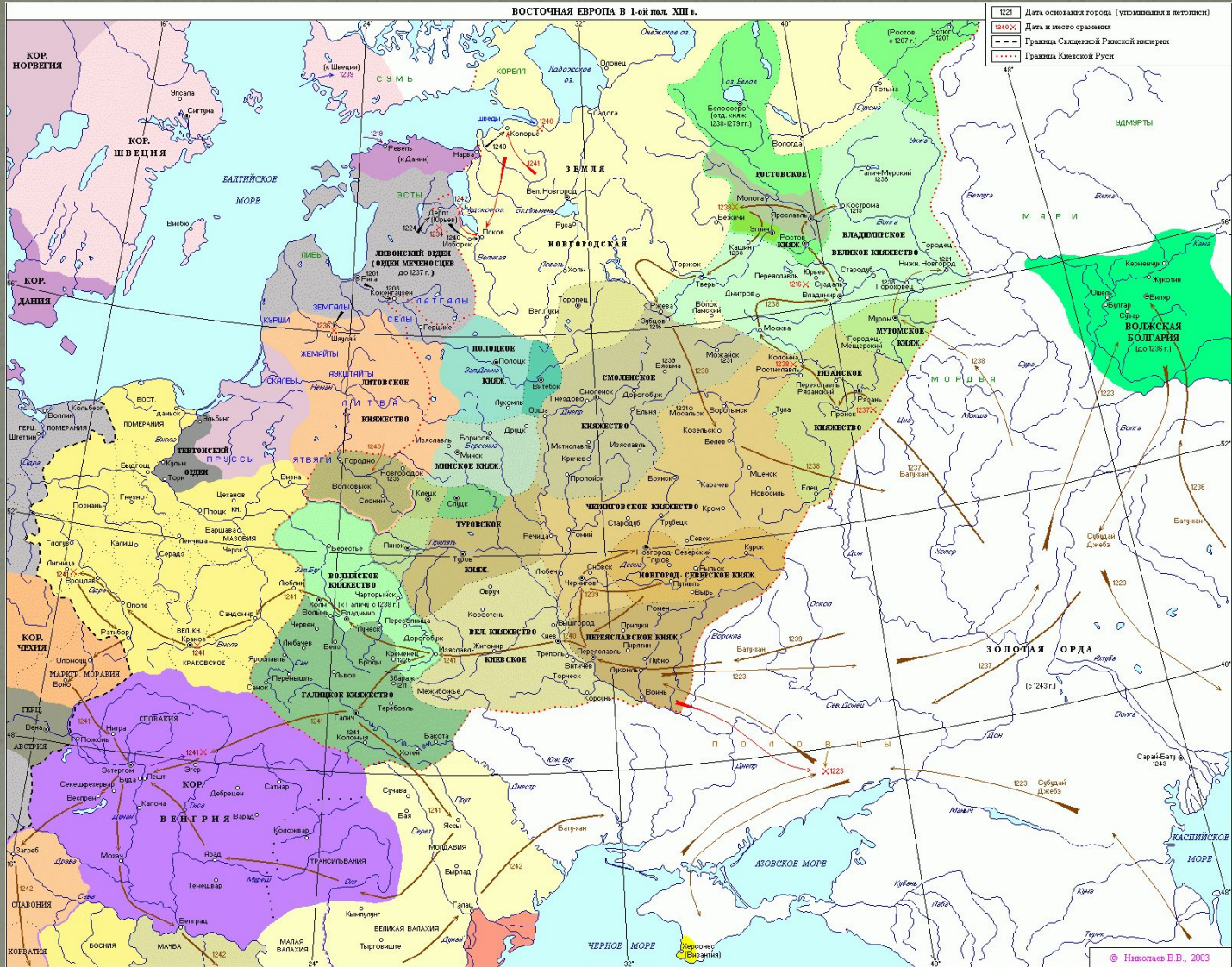
КАВКАЗ в 1-ой пол. XIX в.



ВОСТОЧНАЯ ЕВРОПА В XI.

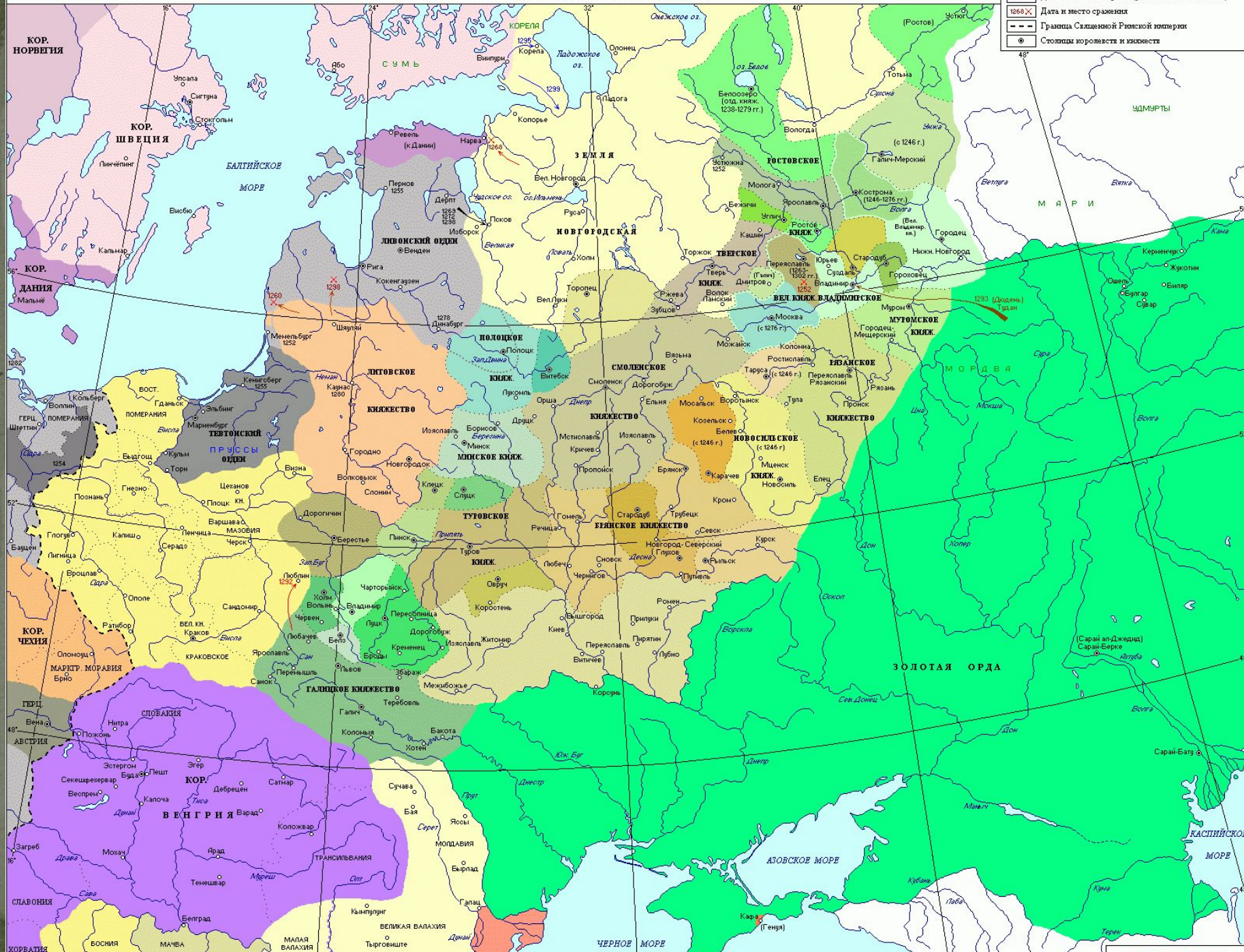


ВОСТОЧНАЯ ЕВРОПА в 1-ой пол. XIII в.



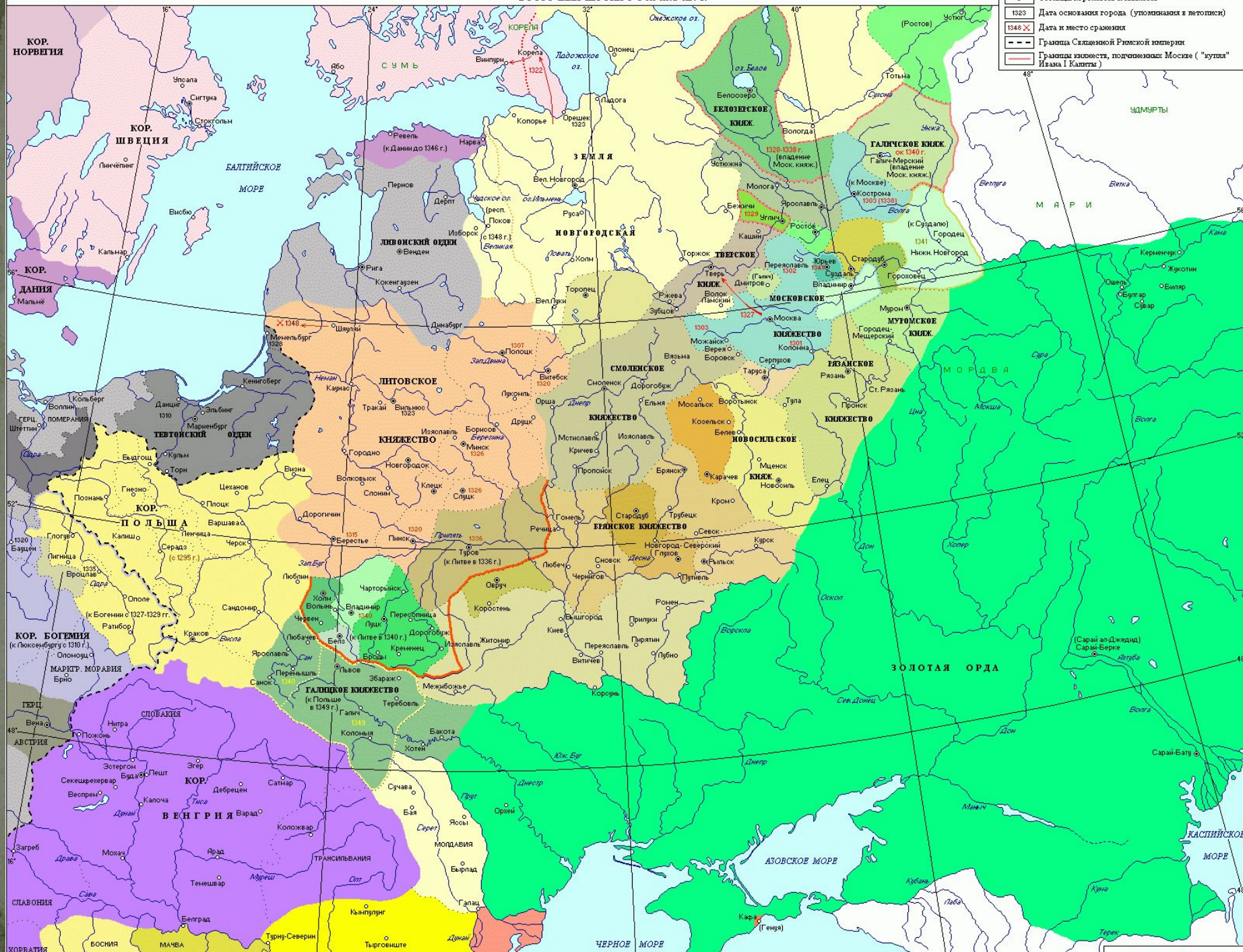
ВОСТОЧНАЯ ЕВРОПА во 2-ой пол. XIII в.

- 1252 Дата основания города (упоминания в летописи)
- 1268 X Дата и место сражения
- Граница Салютной Рязанской юматрии
- Столицы княжеств и княжества



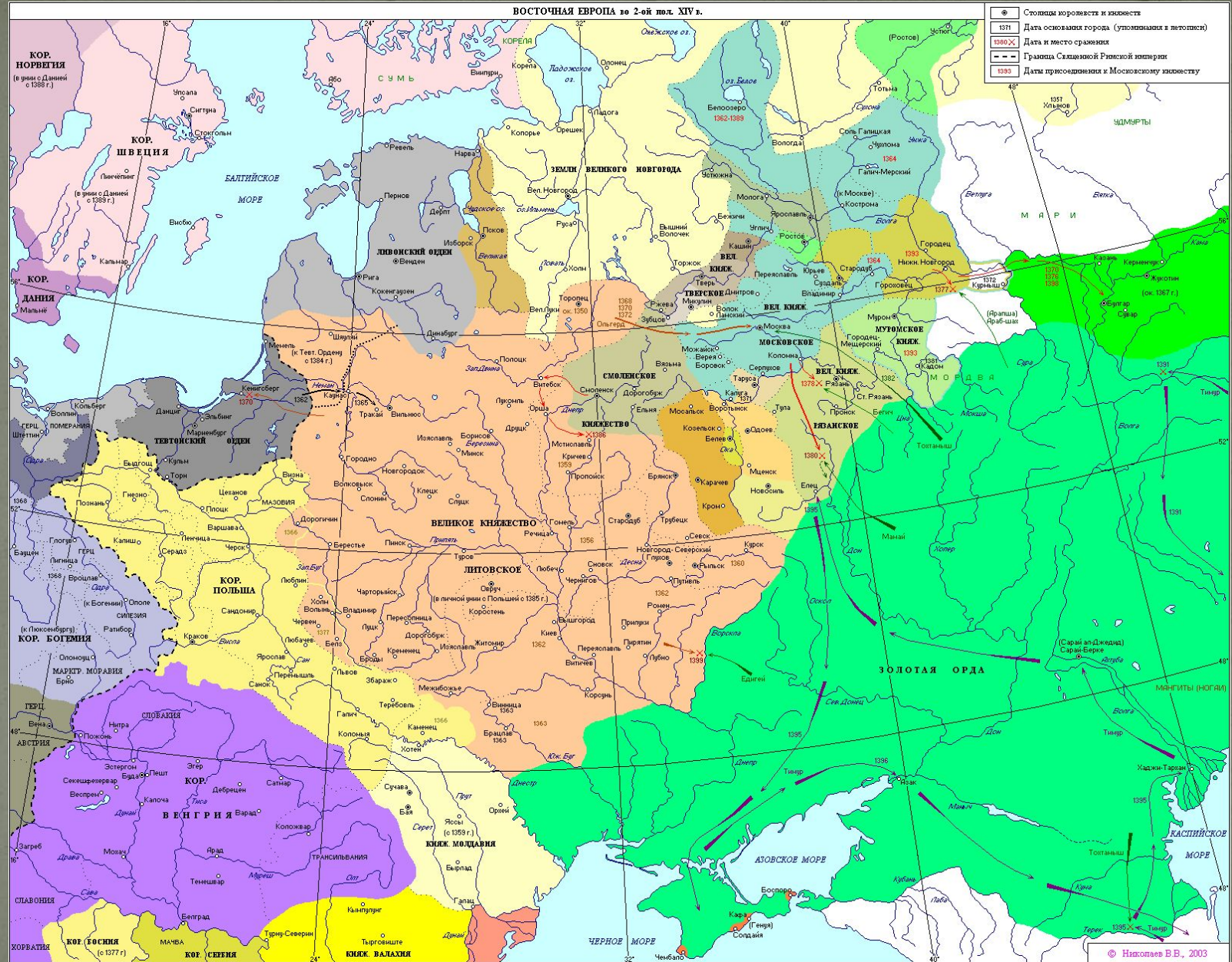
ВОСТОЧНАЯ ЕВРОПА в 1-ой пол. XIV в.

- Столицы княжеств и княжества
- 1323 Дата основания города (упомянуты в летописи)
- 1348 × Дата и место сражения
- - - Границы Священной Римской империи
- Границы княжеств, подчиненных Москве ("зупки" Ивана I Калиты)

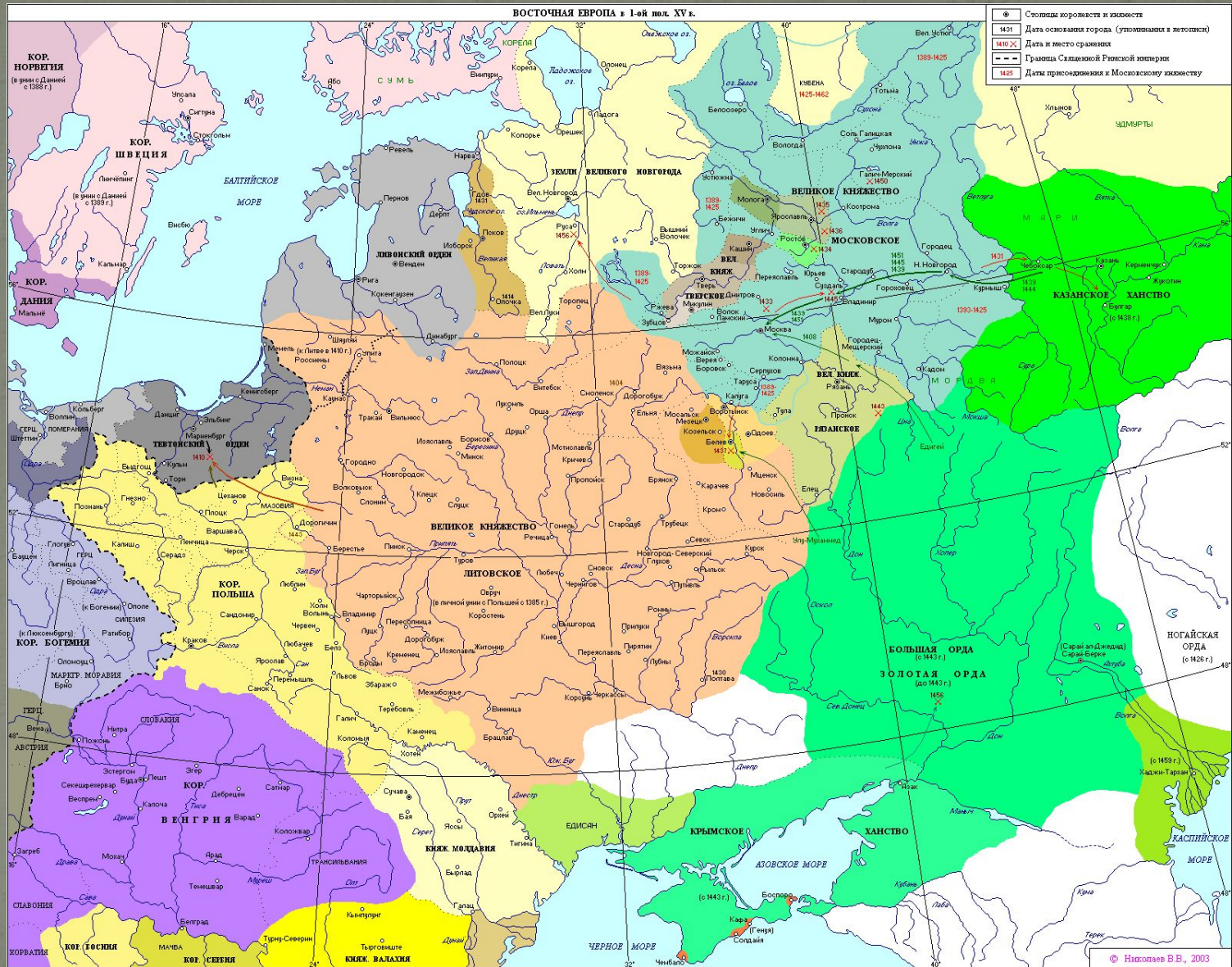


ВОСТОЧНАЯ ЕВРОПА во 2-ой пол. XIV в.

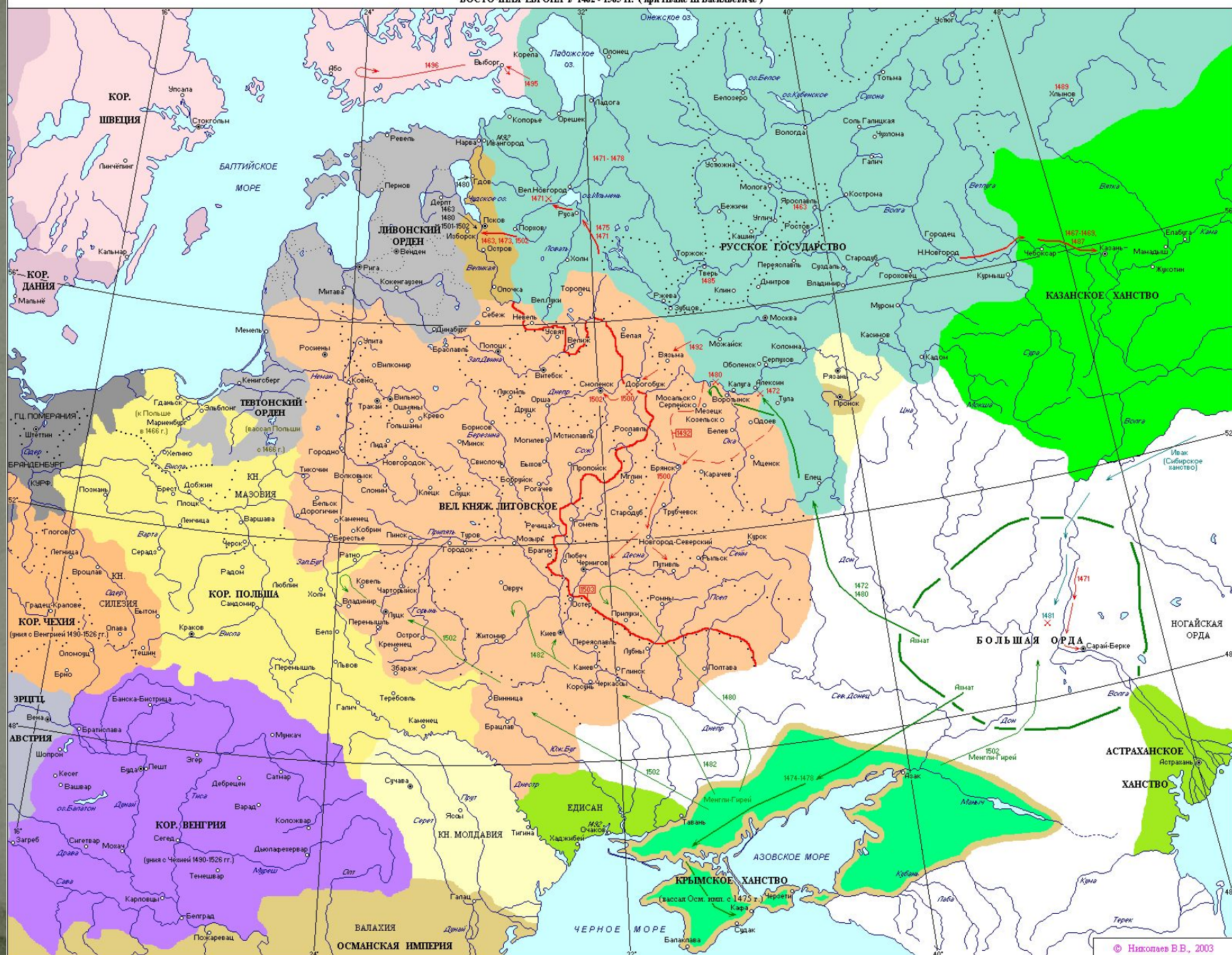
⊙	Столицы княжеств и князей
1371	Дата основания города (упомякнута в летописи)
1380 X	Дата и место сражения
---	Граница Священной Римской империи
1383	Даты присоединения к Московскому княжеству



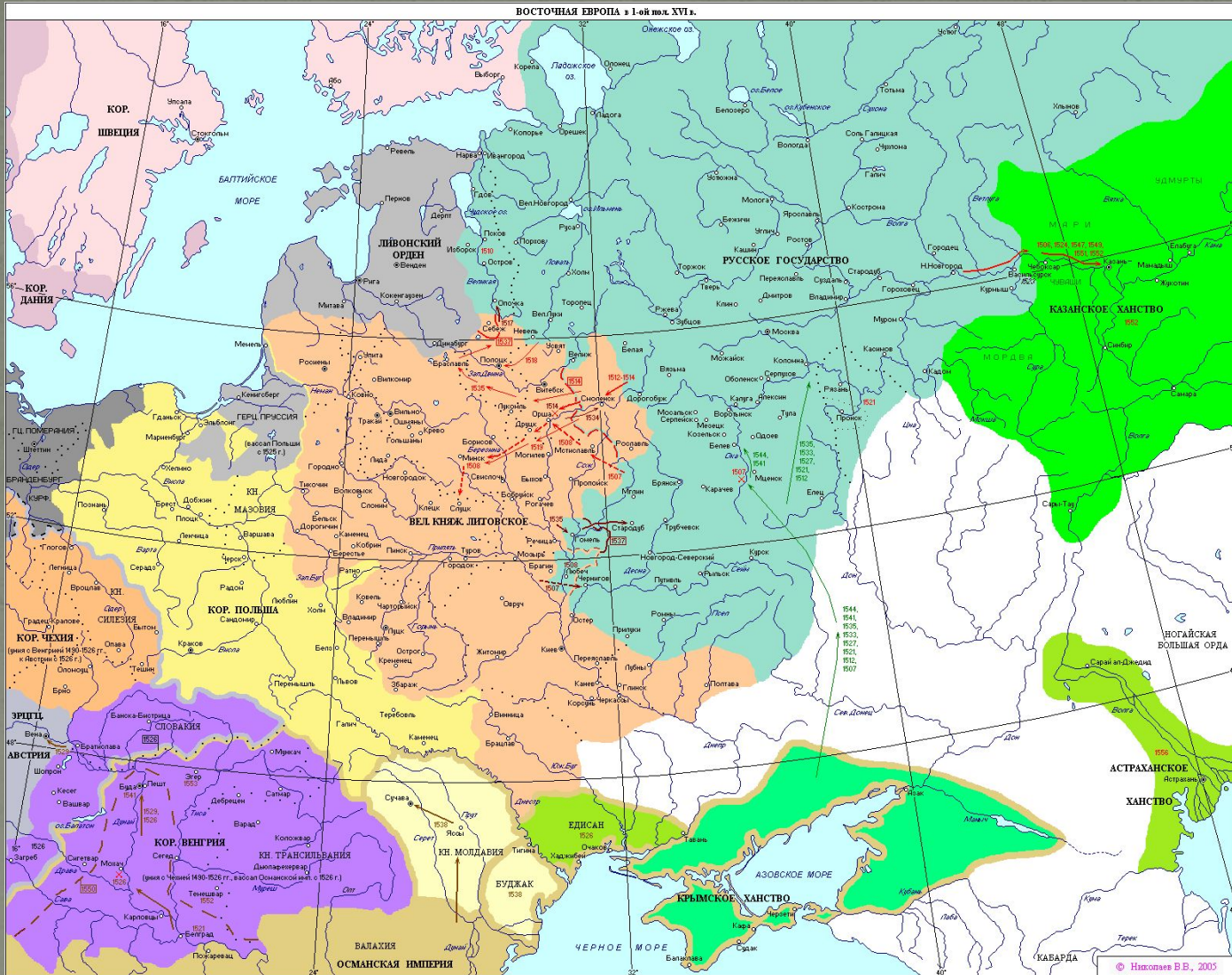
ВОСТОЧНАЯ ЕВРОПА в 1-ой пол. XV в.



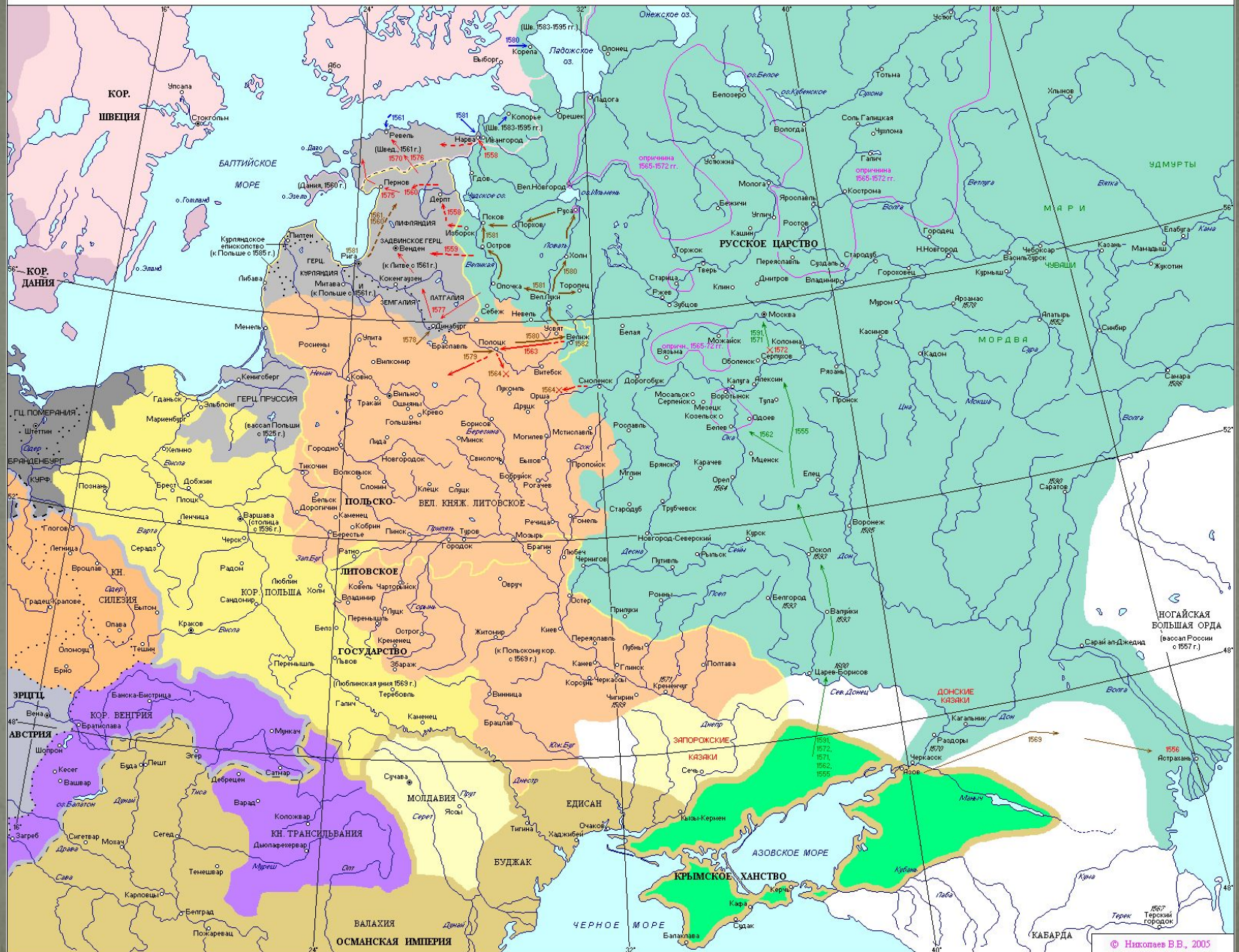
ВОСТОЧНАЯ ЕВРОПА в 1462 - 1505 гг. (при Иване III Васильевиче)



ВОСТОЧНАЯ ЕВРОПА в 1-ой пол. XVI в.



ВОСТОЧНАЯ ЕВРОПА во 2-ой пол. XVI в.

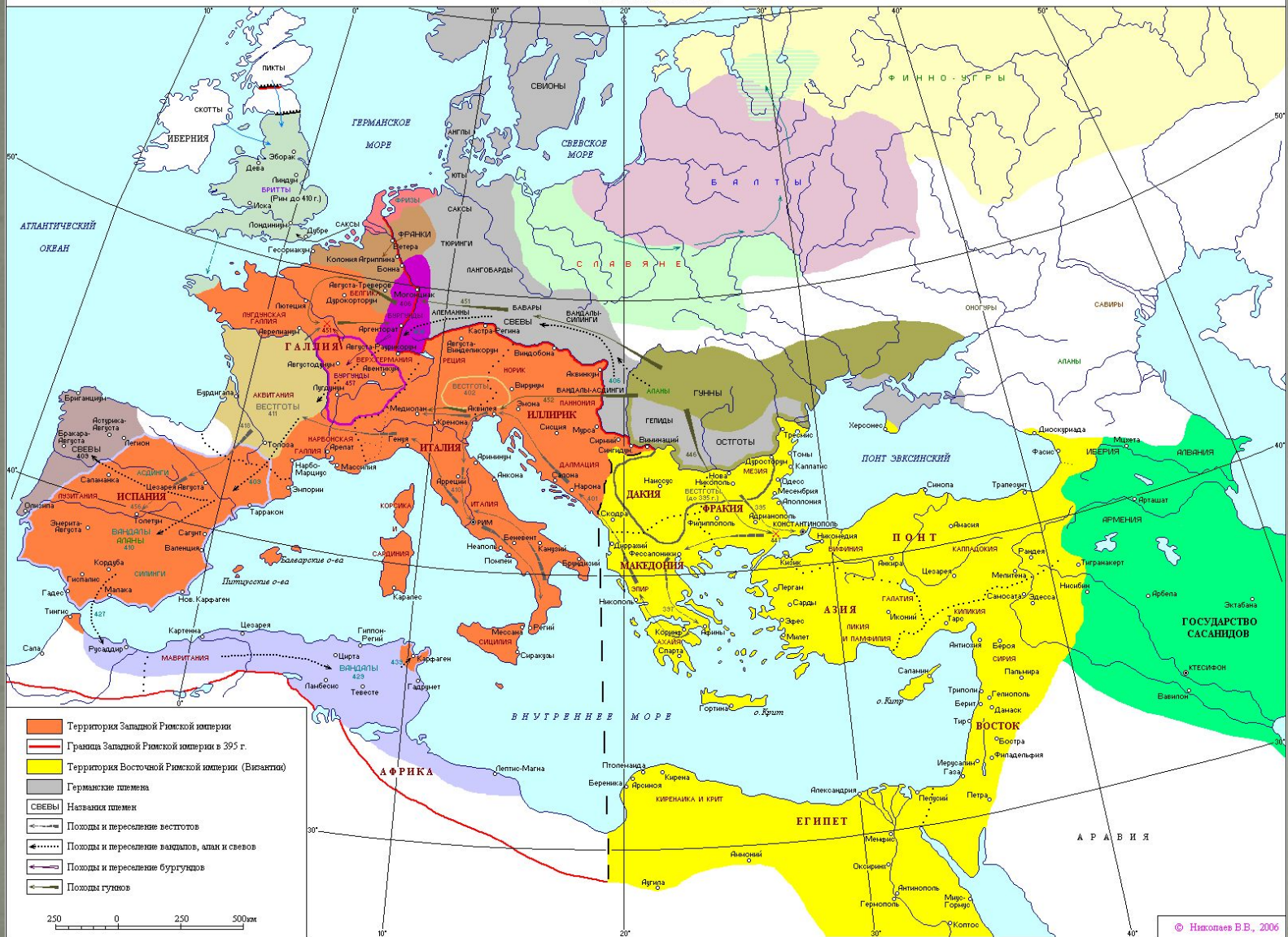


СЕВЕРНАЯ ВОЙНА 1700 - 1721 гг.

- Действия русских войск в 1700-1704 гг.
- Действия шведских войск под команд. Карла XII в 1700-1704 гг.
- Действия русских войск в Польше в 1705-1706 гг.
- Действия шведских войск в Польше и Саксонии в 1705-1706 гг.
- Действия русских войск в 1707-1711 гг.
- Поход шведской армии под команд. Карла XII в Польше
- Действия русских войск в 1713-1721 гг.
- Действия союзных России саксонских, польских и прусских войск
- Граница территорий, присоединенных к России по Ништадтскому миру 1721 г.
- Владения австрийских Габсбургов



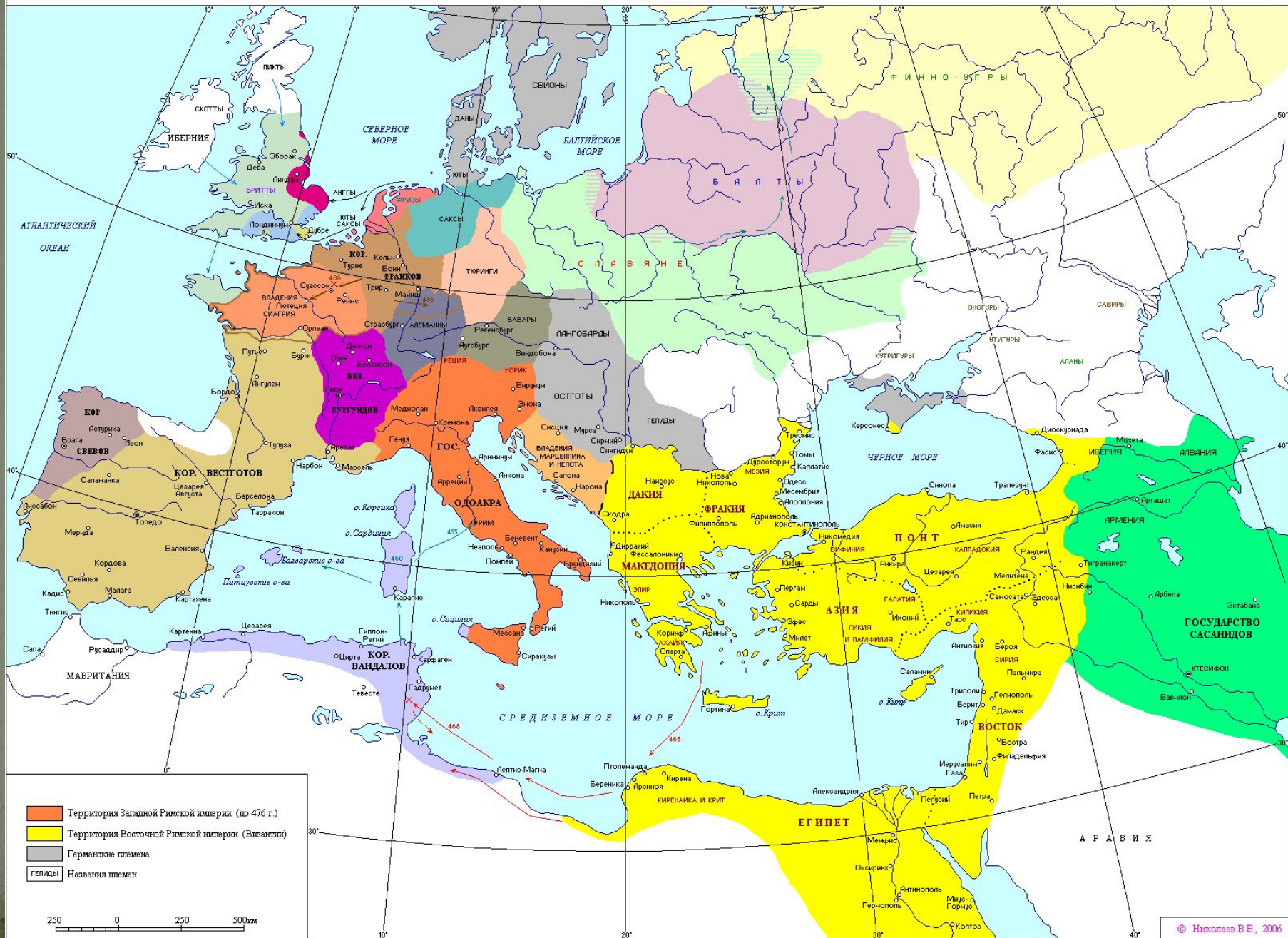
ЕВРОПА в 1-ой пол. V в. н.э.



- Территория Западной Римской империи
- Граница Западной Римской империи в 395 г.
- Территория Восточной Римской империи (Византия)
- Германские племена
- Названия племен
- Походы и переселение вестготов
- Походы и переселение вандалов, алан и свевов
- Походы и переселение бургундов
- Походы гуннов

250 0 250 500км

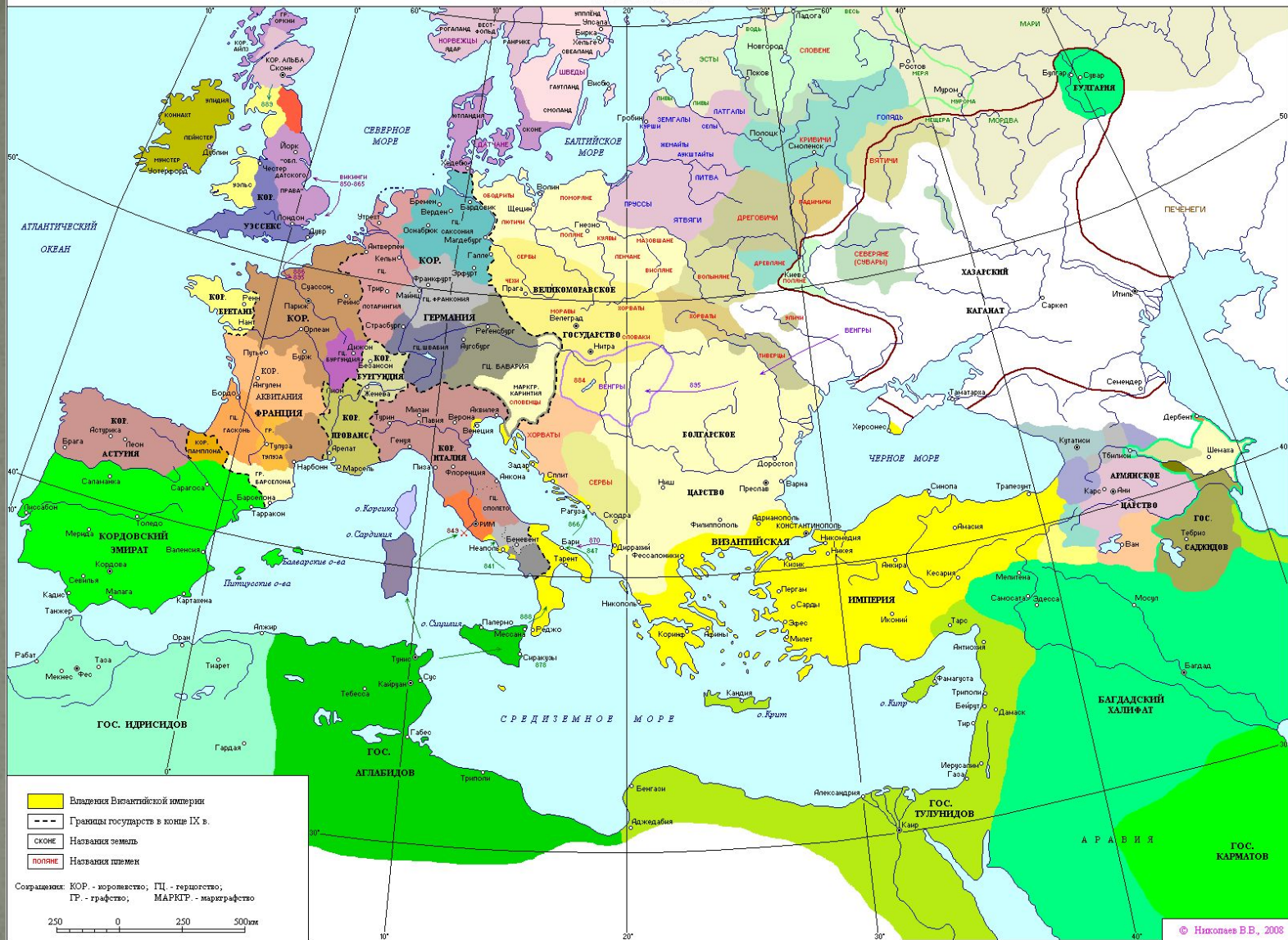
ЕВРОПА во 2-ой пол. V в. н.э.



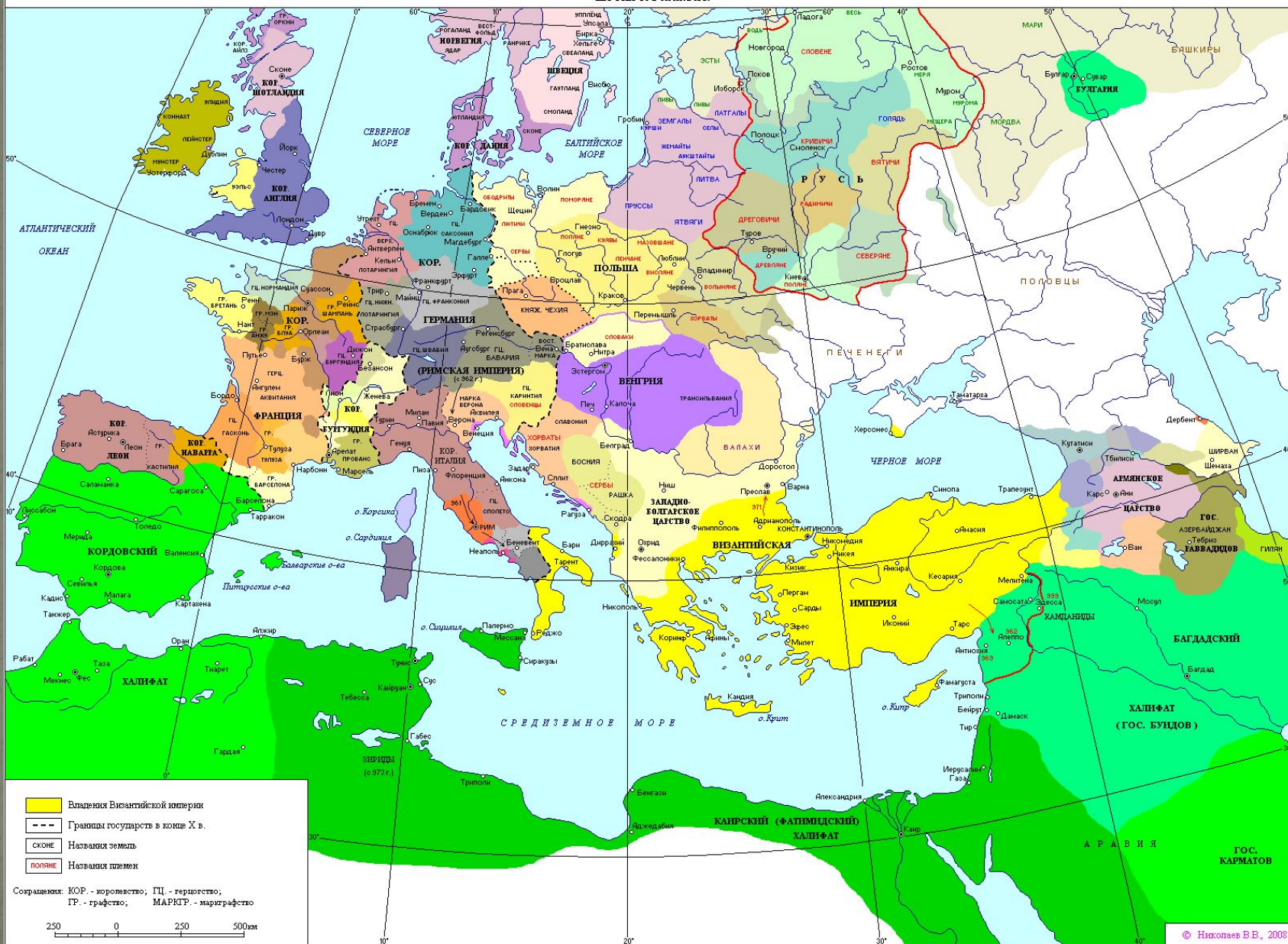
- Территория Западной Римской империи (до 476 г.)
- Территория Восточной Римской империи (Византия)
- Германские племена
- Геллы
- Названия племен

250 0 250 500 км

ЕВРОПА во 2-ой пол. IX в.



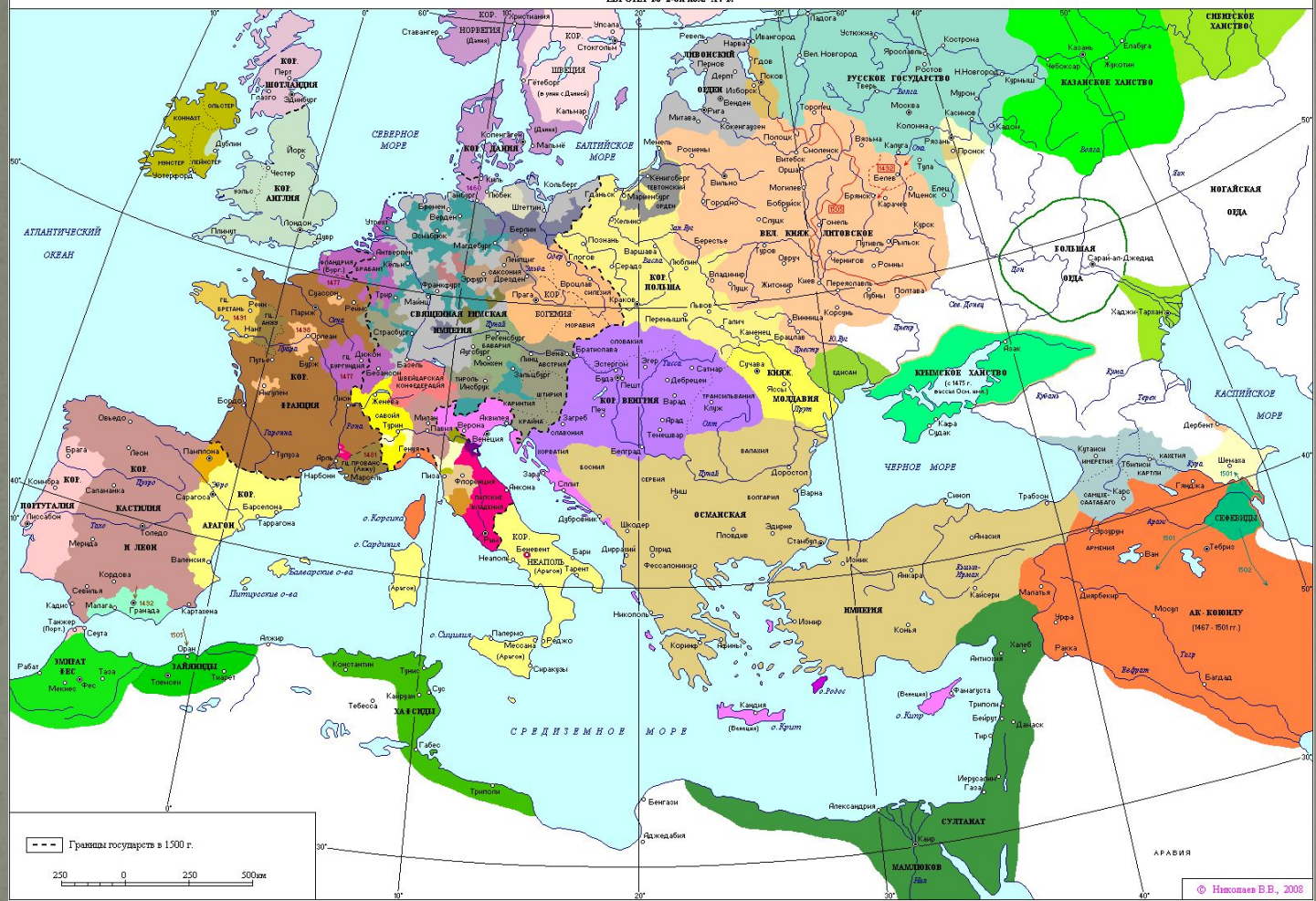
ЕВРОПА во 2-ой пол. X в.



ЕВРОПА в 1-ой пол. XV в.



ЕВРОПА во 2-ой пол. XV в.



ЕВРОПА в 1-ой пол. XVI в.

