

Каспий теңізінің ЭКОЛОГИЯЛЫК ЖАҒДАЙЫ



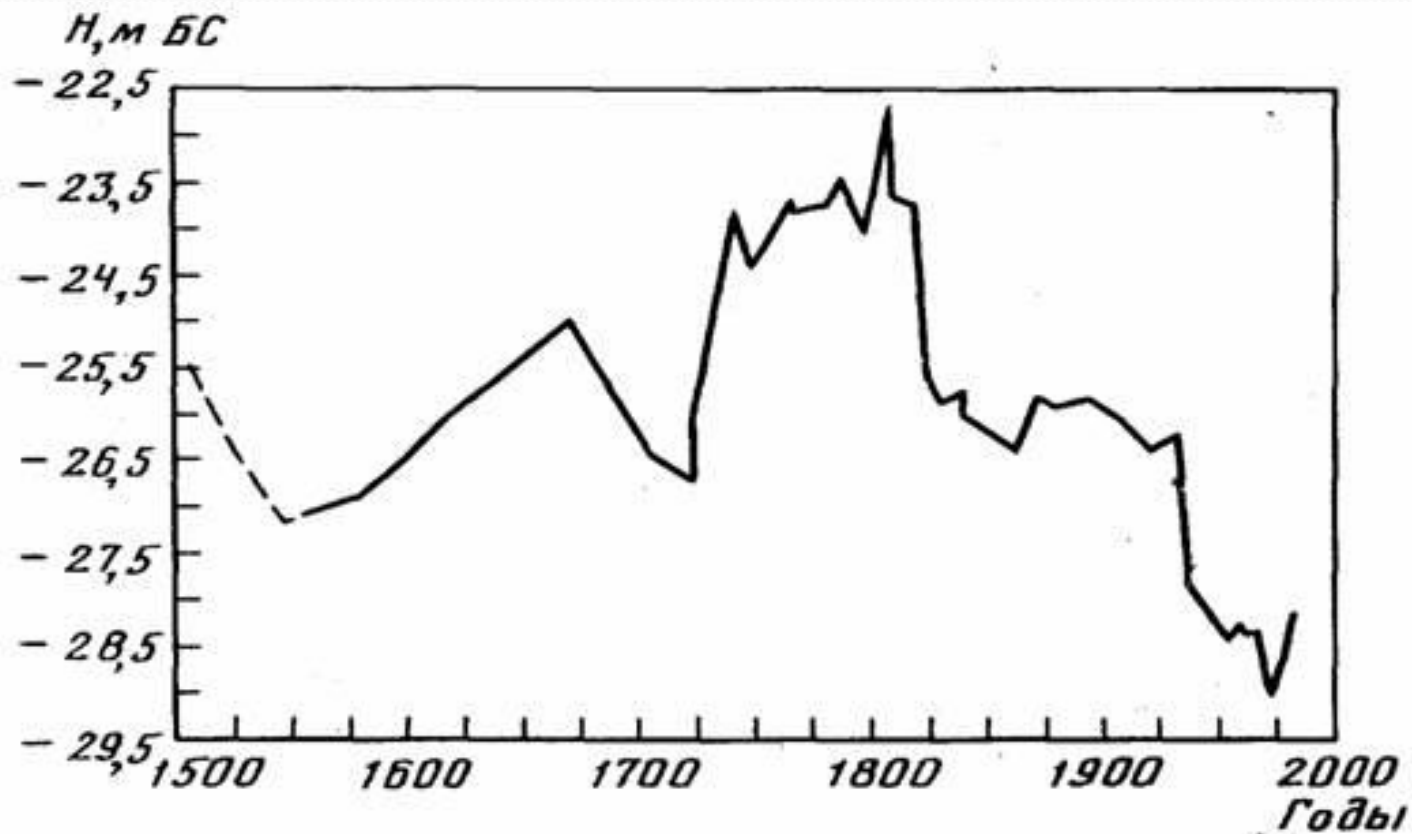
Каспий теңізі

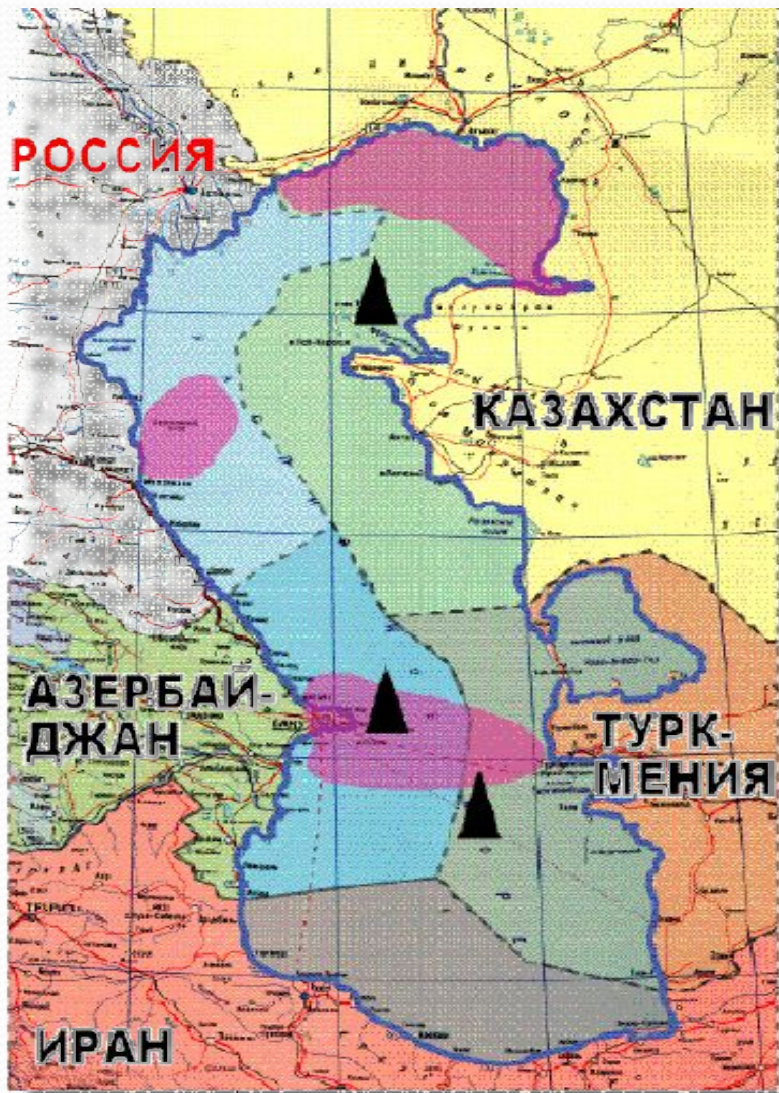


Каспийдің маңындағы қалалар



Каспий теңізінің ғасырлар бойғы деңгейлік өзгерістері






Каспий маңындағы елді-мекендер

Линия разграничения полномочий нефтегазовых министерств республик СССР (1978 г.)

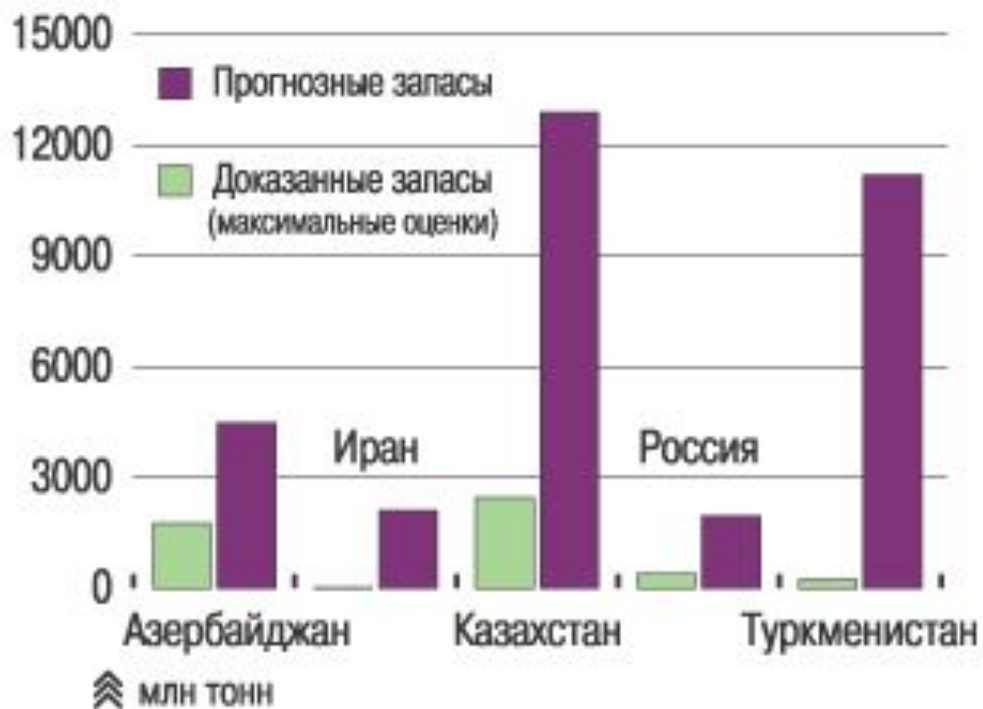
Розовые пятна - основные нефтегазовые области

Черные треугольники - крупнейшие неоптимальные месторождения

Каспий мұнайының көп үлесі Қазақстанда



Больше всего каспийской нефти – в Казахстане



Источник: US Energy Information Administration

**СУЩЕСТВУЮЩИЕ ПРОБЛЕМЫ /
ВОПРОСЫ**

**СНИЖЕНИЕ ЗАПАСОВ ОПРЕДЕЛЕННЫХ
ПРОМЫСЛОВЫХ ВИДОВ РЫБ, ВКЛЮЧАЯ
ОСЕТРОВЫХ**

**ОБЩЕЕ СНИЖЕНИЕ КАЧЕСТВА
ОКРУЖАЮЩЕЙ СРЕДЫ**

**ДЕГРАДАЦИЯ БЕРЕГОВЫХ ЛАНДШАФТОВ
УЩЕРБ БЕРЕГОВЫМ СРЕДАМ ОБИТАНИЯ**

УХУДШЕНИЕ СОСТОЯНИЯ ЗДОРОВЬЯ ЛЮДЕЙ

УГРОЗА БИОРАЗНООБРАЗИЮ

**УЩЕРБ БЕРЕГОВОЙ ИНФРАСТРУКТУРЕ И
ДОСТОПРИМЕЧАТЕЛЬНОСТЯМ**

НОВЫЕ ПРОБЛЕМЫ / ВОПРОСЫ

ВИДЫ-ВСЕЛЕНЦЫ

**ЗАГРЯЗНЕНИЕ НЕФТЕГАЗОВОЙ
ПРОМЫШЛЕННОСТИ**

Каспий теңізіндегі мұзжарғыш кеменің макеті

