

**Население и  
хозяйственно  
е освоение  
республики  
Башкортоста  
н**



# Хозяйственное освоение республики

Республика Башкортостан образована 15 ноября [28 ноября] 1917 года как национально-территориальная автономия Башкурдистан. Среди других регионов России республика Башкортостан выделяется благоприятным природно-географическими условиями. Так как находится на Урале есть значительные минеральные богатства и биоресурсы обусловили возможность хозяйственного освоения региона. За время своего существования республика Башкортостан прошла сложный путь развития от практически неосвоенной необжитой территории до высокоразвитого индустриального северного центра. Территория Южного Урала характеризовалась обилием растительности, скота и каменного сырья, что привлекало людей с различных районов. После завоевания Казанского ханства царь Иван IV обратился к башкирам с предложением добровольно войти в состав Русского царства. Центром республики является Уфа.

# Хозяйственное освоение республики

Крупнейшие промышленные центры: Уфа, Стерлитамак, Ишимбай, Салават, Нефтекамск, Туймазы, Октябрьский, Белорецк. Характерна высокая концентрация производства, около половины промышленной продукции производится в Уфе. Важнейшие отрасли промышленности – нефтепереработка, химия и нефтехимия, нефтедобыча. Нефтеперерабатывающий комплекс Башкортостана является одним из крупнейших в Европе. Развита машиностроение и металлообработка. Имеется также деревообрабатывающая промышленность и производство строительных материалов. Сельское хозяйство зерново-животноводческого направления. Выращиваются пшеница, рожь, овёс, ячмень (зерновые культуры) и сахарная свёкла, подсолнечник (технические культуры). В республике развито мясо-молочное животноводство, мясо-шёрстное овцеводство, птицеводство, коневодство, кумысоделие и пчеловодство. Широкой известностью в России пользуется башкирский мёд.

## **Вывод:**

*Освоение и формирование республики Башкортостан позволяет сделать вывод, что основой ее развития является удобное географическое положение и значительный природно-ресурсный потенциал. Эти факторы во многом продолжают определять и современное положение экономики республики. Значительные минеральные богатства и биоресурсы, высокий уровень образовательного, научно-технического и инновационного потенциала, а также относительная близость к экономическим центрам России, обусловили формирование области как одного из экономически развитых и стратегически важных регионов нашей страны.*

# *Население республики Башкортостан*



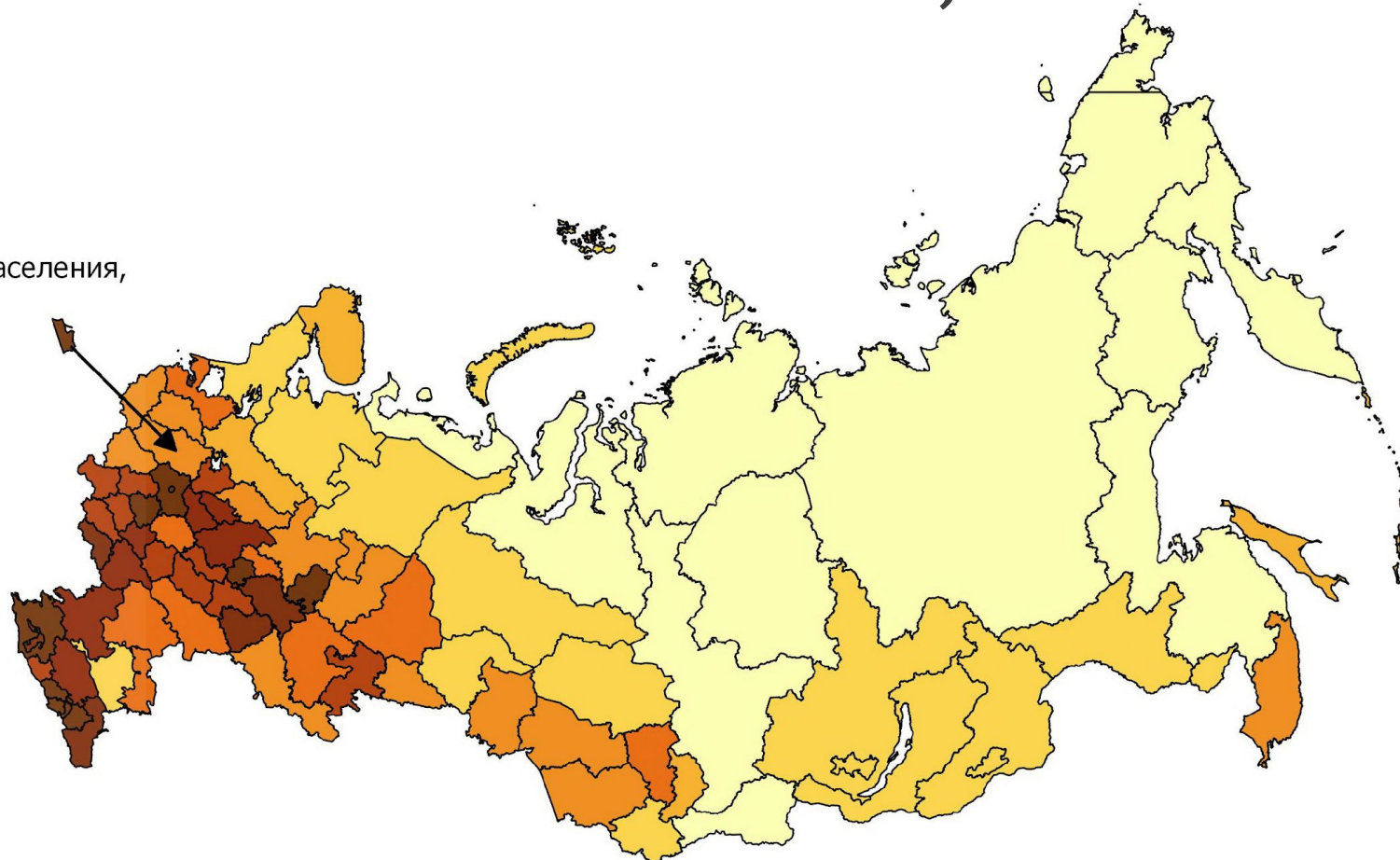
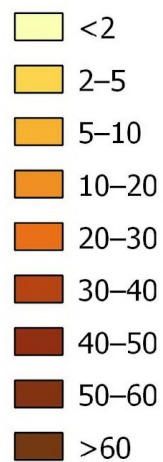
**Общая  
численность  
населения  
республики  
Башкортостан -  
4 063 676  
человек.**



# Плотность

Плотность населения – 28,43 чел./км<sup>2</sup>

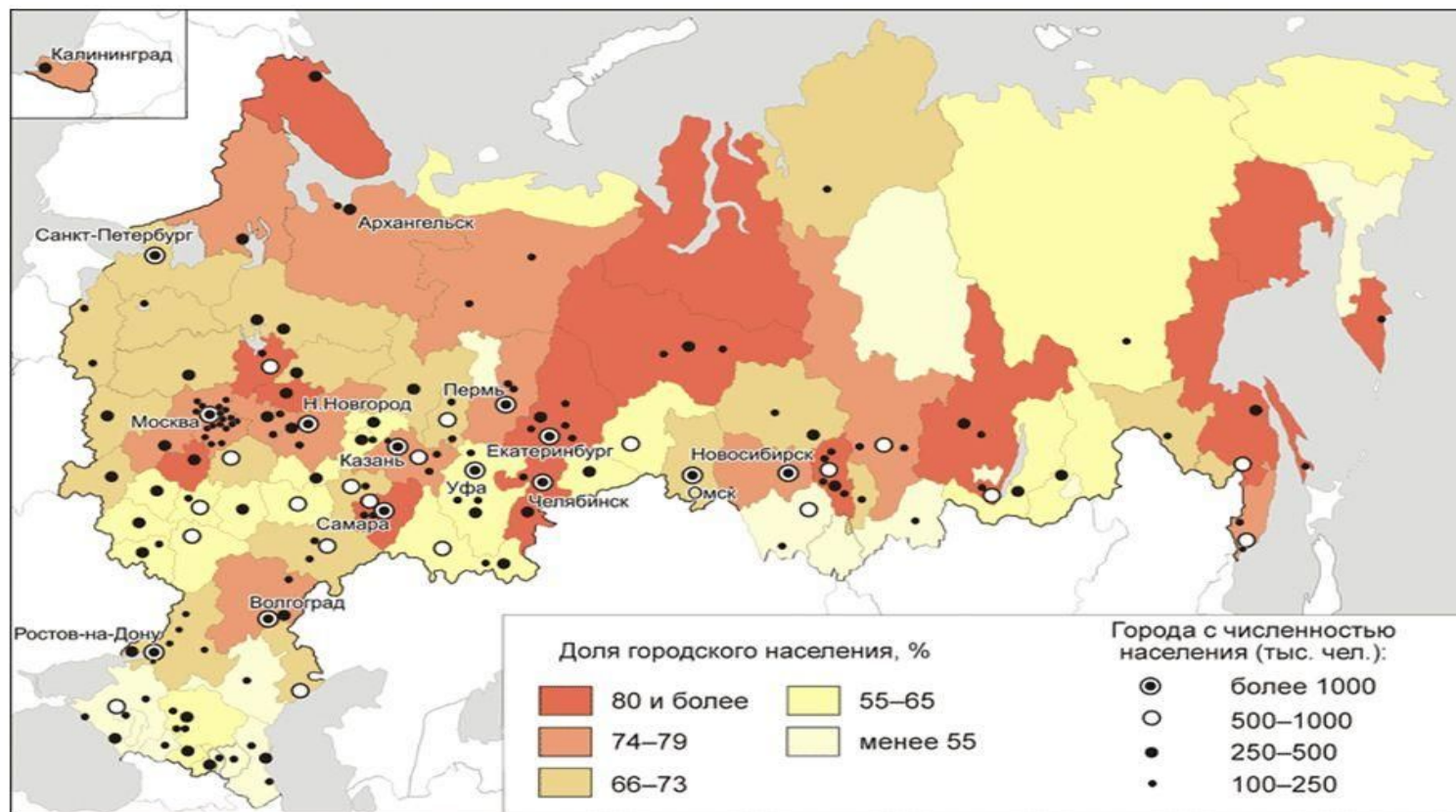
Плотность населения,  
чел/км<sup>2</sup>



# Урбанизация

Удельный вес городского населения – 60,4 %;

Удельный вес сельского населения – 39,6 %;



Степень урбанизированности, 2004 г.

# ДЕМОГРАФИЧЕСКИЕ ДАННЫЕ

На территории Республики Башкортостан проживает 2,8% населения России. По численности населения республика находится на 8-ом месте среди областей, краев и республик России.

Республика Башкортостан находится в зоне высокой плотности населения, на 1 кв.км приходится 28,6 жителя.

Удельный вес городского населения составляет 65%, сельского - 35%. Из общей численности населения - 47,3% мужчин и 52,7% женщин.



**В Башкирии проживают представители 160 национальностей и 13 этнических групп. По данным статистиков, численность населения семи национальностей в России превысила 1 млн человек. Это русские, татары, украинцы, башкиры, чувашаи, чеченцы и армяне. В Башкортостане наиболее многочисленными национальными группами остаются русские (36 процентов), башкиры (29,5 процентов) и татары (25,4 процента). Далее следуют чувашаи (2,7 процента), марийцы (2,6), украинцы (1), удмурты (0,5), мордва (0,5) и белорусы (0,3).**

*Самыми распространёнными религиями являются ислам и православие.*



# Трудоспособное население

**Итак, по данным научного труда сотрудников Башкирского филиала Института социологии РАН и Института социально-политических и правовых исследований РБ (Института стратегических исследований РБ) «Демографический доклад. Республика Башкортостан» население региона становится меньше и имеет тенденцию концентрироваться в крупных городах и в близко расположенных к ним районах республики. Башкортостану характерна и другая тенденция, присущая всей России – процесс старения населения. Конечно, население Башкортостана пока держится в числе «молодых» - средний возраст мужчин и женщин составляет 35,96 и 40,47 лет, горожан и селян – 37,66 и 39,48 лет соответственно, но ситуация меняется не в лучшую сторону.**

# Экономический потенциал

**Башкортостан — индустриально-аграрная республика, является одной из наиболее экономически развитых республик России. На долю промышленности приходится 49,6 % валового регионального продукта, сельского и лесного хозяйства — 8,2 %. Основной специализацией республики являются нефтедобыча и нефтепереработка**

**В Башкортостане имеются месторождения:**

- нефти (около 200 месторождений),**
- природного газа (более 3000 млрд.м<sup>3</sup>),**
- угля (около 10 месторождений, балансовые запасы более 0,5 млрд.тонн),**
- железной руды (более 20 месторождений, около 100 млн.тонн),**
- меди (15 месторождений)**
- цинка (15 месторождений),**
- золота (свыше 50 месторождений),**
- каменной соли,**
- качественного цементного сырья**



# Промышленность

Важнейшие отрасли промышленности — нефтедобыча (23 % промышленного продукта) (Башнефть) и нефтепереработка (20%); химия и нефтехимия (16%) (Газпром нефтехим Салават, УфаНефтехим, Уфимский НПЗ).

Характерна высокая концентрация производства, около половины промышленной продукции производится в Уфе.

**Имеется также деревообрабатывающая промышленность и промышленность строительных материалов. Крупнейшие промышленные центры – Уфа, Стерлитамак, Ишимбай, Салават, Нефтекамск, Туймазы, Октябрьский, Белорецк. Развиты машиностроение и металлообработка.**

**Обрабатывающая  
промышленность**



**Черная металлургия**



**Белорезцк**

# Машиностроение и металлообработка

**Стерлитамак,  
Баймак,  
Белебей,  
Белорецк,  
Благовещенск,  
Иглино,  
Ишимбай,  
Кумертау,  
Октябрьский,  
Нефтекамск,**

**Салават,**

**Туймазы,  
Уфа,  
Учалы**

# Газоперерабатывающая

- ▶ Агидель
- ▶ Дюртюли
- ▶ Красноусольский
- ▶ Кудеевский
- ▶ Кумертау
- ▶ Мелеуз
- ▶ Нефтекамск
- ▶ Октябрьский
- ▶ Раевский
- ▶ Салават



# Нефтеперерабатывающая

- ▶ Ишимбай,
- ▶ Уфа.

# Химическая и нефтехимия

- ▶ **Благовещенск**
- ▶ **Мелеуз**
- ▶ **Салават**
- ▶ **Стерлитамак**
- ▶ **Уфа**

# Лесная и деревообрабатывающая

- ▶ **Архангельское**
- ▶ **Баймак**
- ▶ **Верхний Авзян**
- ▶ **Инзер**
- ▶ **Красный ключ**
- ▶ **Уфа**

# Легкая

- ▶ **Агидель**
- ▶ **Нефтекамск**
- ▶ **Бирск**
- ▶ **Уфа**
- ▶ **Октябрьский**
- ▶ **Давлеканово**
- ▶ **Ишимбай**

# Энергетика

**Уровень развития экономики Башкортостана в значительной степени определяет состояние электроэнергетики (13 % промышленного продукта). Её основа – ТЭК, Кармановская ГРЭС, ТЭЦ в Салават, Стерлитамаке и Уфе. Строительство Башкирской АЭС было приостановлено после Чернобыльской аварии.**



# Транспорт

Транспорт Республики Башкортостан обеспечивает не только внутрирайонные и межрайонные перевозки массовых народнохозяйственных грузов, но и огромные транзитные грузо- и пассажиропотоки в направлении "запад-восток". Большой объем транспортной работы обусловлен не только особенностями географического положения республики, но и высоким уровнем развития в ней транспортного комплекса.

# Проблемы

- ▶ В основном в республике занимаются нефтедобычей и ее экспортом, а не переработкой.
- ▶ Около половины промышленной продукции производится в Уфе.
- ▶ Транспортная система развита, но состояние автомобильных дорог вызывают проблемы.
- ▶ Неравномерное распределение водных ресурсов.

# Выводы

**Республика Башкортостан является богатой природными ресурсами: полезные ископаемые; земельные, водные, лесные ресурсы. В промышленности одну из главнейших мест занимает нефтедобыча и нефтепереработка, также в республике занимаются деревообработыванием.**