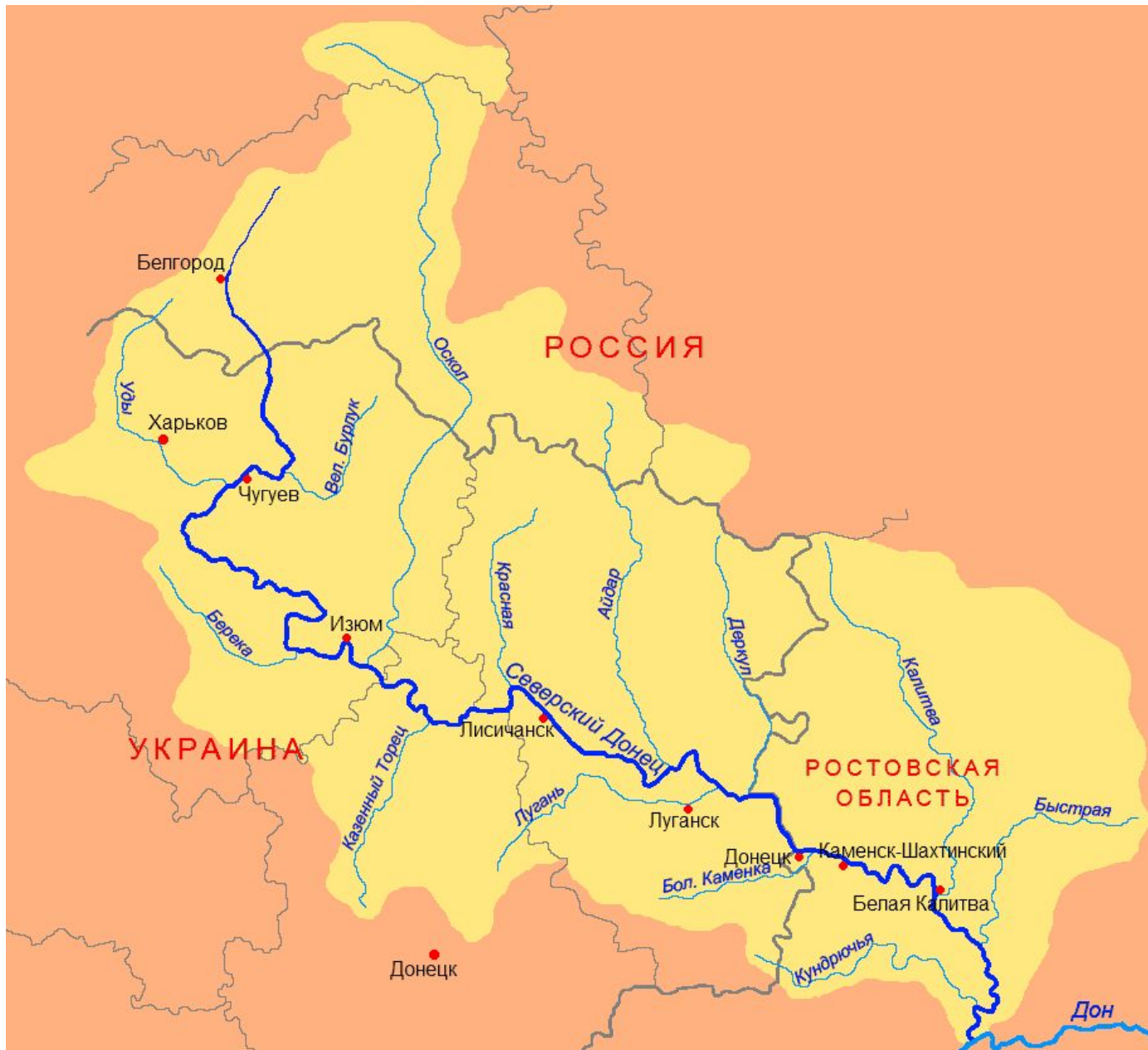




Водные ресурсы Донбасса





Долины рек
асимметричны, а
русла извилисты.
Питание – снеговое,
дождевое. Сток
неравномерный. Реки
маловодны.

Северский Донец



Река Айдар – самый крупный приток Дона





Деркул



Красная



Лугань



Казенный Торец

Озера – пресноводны, невелики, мелки, являются старицами.





Красный Лиман



Банковское

Озеро Беляевское – заповедное урочище Луганской области



Озера Слепное и Репное (Донецкая обл.) хранят запасы соли и высококачественной иловой грязи



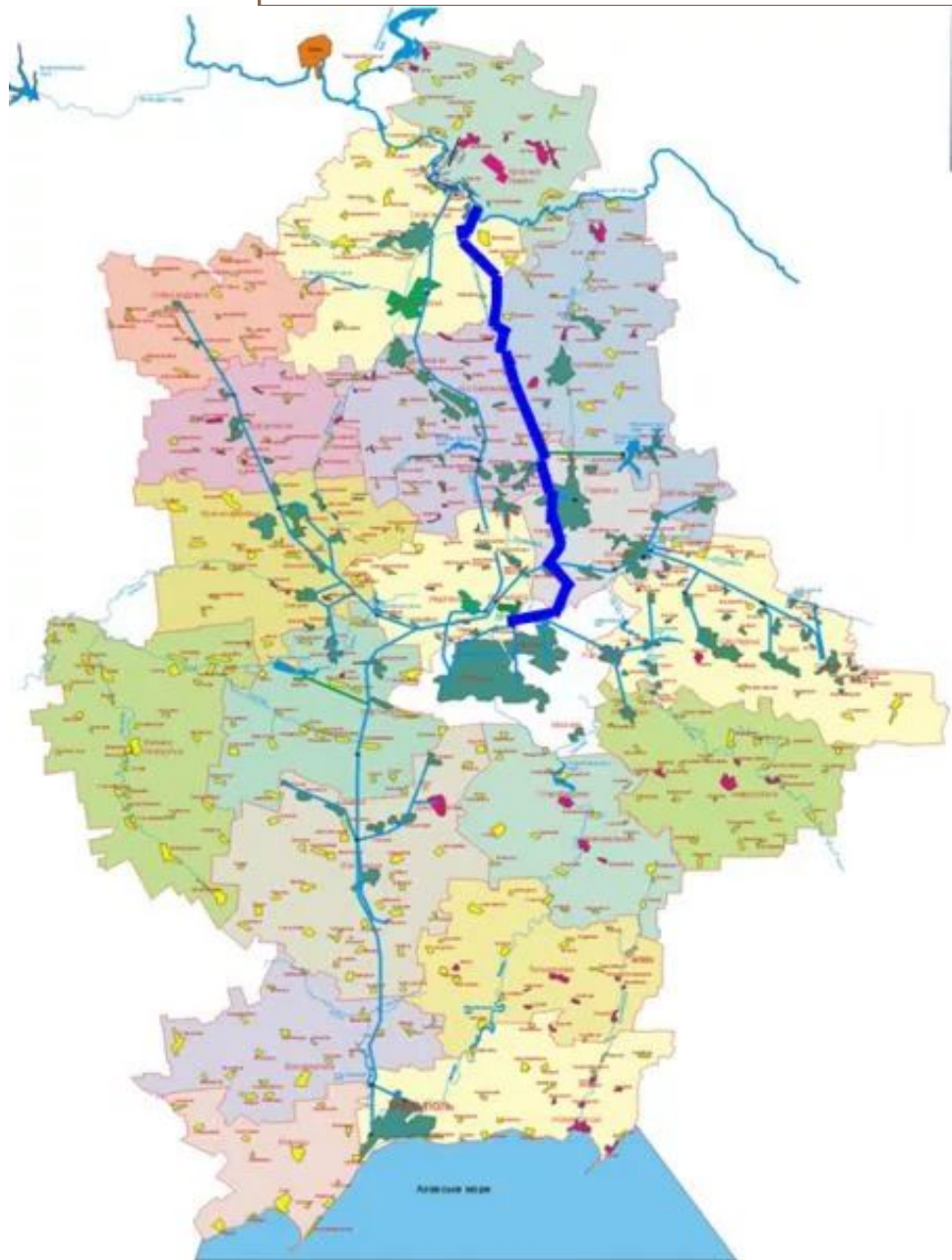
Сейчас озеро Репное обмелело



Озеро Вейсово (Маяцкое) также сильно обмелело из-за засухи и малого количества осадков, по словам начальника отдела экологии и природных ресурсов Славянского горсовета Ларисы Соловей.



Канал Северский Донец - Донбасс




Ханженковский пруд в Донецкой области



Донецкое водохранилище – крупнейшее в области



Клебан-Быкское водохранилище



Азовское море

