



Великобритания

Географическое положение


Регион: Западная Европа.

Площадь: 243 809 км².

Столица Великобритании: Лондон.

Состав: Англия, Шотландия, Уэльс и
Северная Ирландия.





ФЛАГ И ГЕРБ



Климат Великобритании

- Средняя температура в Великобритании выше, чем в других местностях на той же широте. Южная часть страны теплее и суше, чем северная. Преобладают северо-западные ветры, дующие с северной части Атлантического океана.
- Климат Великобритании - умеренно-континентальный, достаточно мягкий и влажный который характеризующийся теплой зимой и относительно прохладным летом.

Природа Великобритании

- **Ландшафт** Англии в основном составляют равнины и низменности. На севере расположена цепь известковых холмов, известных под названием Пеннины, на западе находятся Кумберлендские горы и Озерный край.
- Великобритания богата водными ресурсами. Практически на всей территории страны развита густая сеть полноводных рек. Самые крупные из них: Северн, имеющий длину 354 км, и Темза (338 км). Крупнейшие реки Великобритании - Темза, Северна, Хамбера, Мерси, Клайда и Форта - это широкие искусственно углубленные и выпрямленные бухты. В них располагаются крупнейшие морские порты и промышленные узлы.
- Самые крупные озера Великобритании - Лох-Ней (около 400 кв.км) в Северной Ирландии, а также Лох-Ломонд и Лох-Несс в Шотландии.



Природные ресурсы




Промышленность

На промышленность страны приходится 36% ВВП. Для работы используется по большей части импортное сырьё.

Государство демонстрирует рост прогрессивных технологий в электронике, химической промышленности, точном машиностроении и застой в традиционных отраслях.

Промышленность Великобритании отличается возникновением монополий в некоторых сферах производства.


Ведущая отрасль - продукты питания и табачные изделия (27%)



Транспорт

Поскольку Великобритания – государство островное, все ее внешние перевозки и торговля связаны с морским и воздушным транспортом. Около 90% общего грузооборота приходится на морской транспорт, в том числе 25% на каботаж.

Транспортная система Великобритании считается самой развитой во всем мире. Автобусы и поезда курсируют с завидной регулярностью, а транспортная сеть покрывает территорию всей страны, благодаря чему на общественном транспорте можно попасть в любой уголок.



Население

Население: 66,94 миллиона (2019г.)

Плотность населения: 269.9 человека на кв. км.

По своей структуре оно отличается многонациональностью, поликультурностью и смешанным характером заселения эмигрантов и коренных жителей.

В стране высокий уровень урбанизации - около 90 %. Темпы урбанизации низкие в последнее время характерна субурбанизация.

Достопримечательности Великобритании



Тауэрский мост – разводная переправа через реку Темзу в центре Лондона, неподалеку от Тауэрской башни.

Высота: 65м

Дата постройки: 1894 г.

Музей мадам Тюссо в Лондоне, расположенный в фешенебельном районе Мэрилебон, заслуженно считается одним из символов столицы Великобритании наряду с Биг-Беном, Букингемским дворцом, Гайд-парком и другими.



Достопримечательности Великобритании

- Биг-Бен относится к числу самых популярных достопримечательностей столицы Великобритании. Изначально «Биг-Бен» являлось названием самого большого из шести колоколов, однако часто это название расширительно относят и к часам, и к самой часовой башне в целом



Букингемский дворец – резиденция британских монархов в Лондоне. «Лондонский глаз» — поэтическое название грандиозного колеса обозрения, установленного на берегу Темзы. Дата постройки: 1703 г.

Спасибо за внимание!

