

# Расселение человека по земному шару





# Цели урока:


- называть и показывать предполагаемые пути расселения человека, основные районы повышенной плотности населения Земли, основные виды хозяйственной деятельности людей;
- дать знания о расселении человека по материкам; об основных видах хозяйственной деятельности населения;





# Возникновение человека

Большинство ученых считает, что родиной человека является Восточная Африка. Раскопки показали, что 3 миллиона лет назад здесь жили предки людей, они уже ходили на двух ногах, умело пользовались руками для изготовления орудий. Возможно, у них были зачатки речи. Но внешне они еще были очень далеки от современного человека.

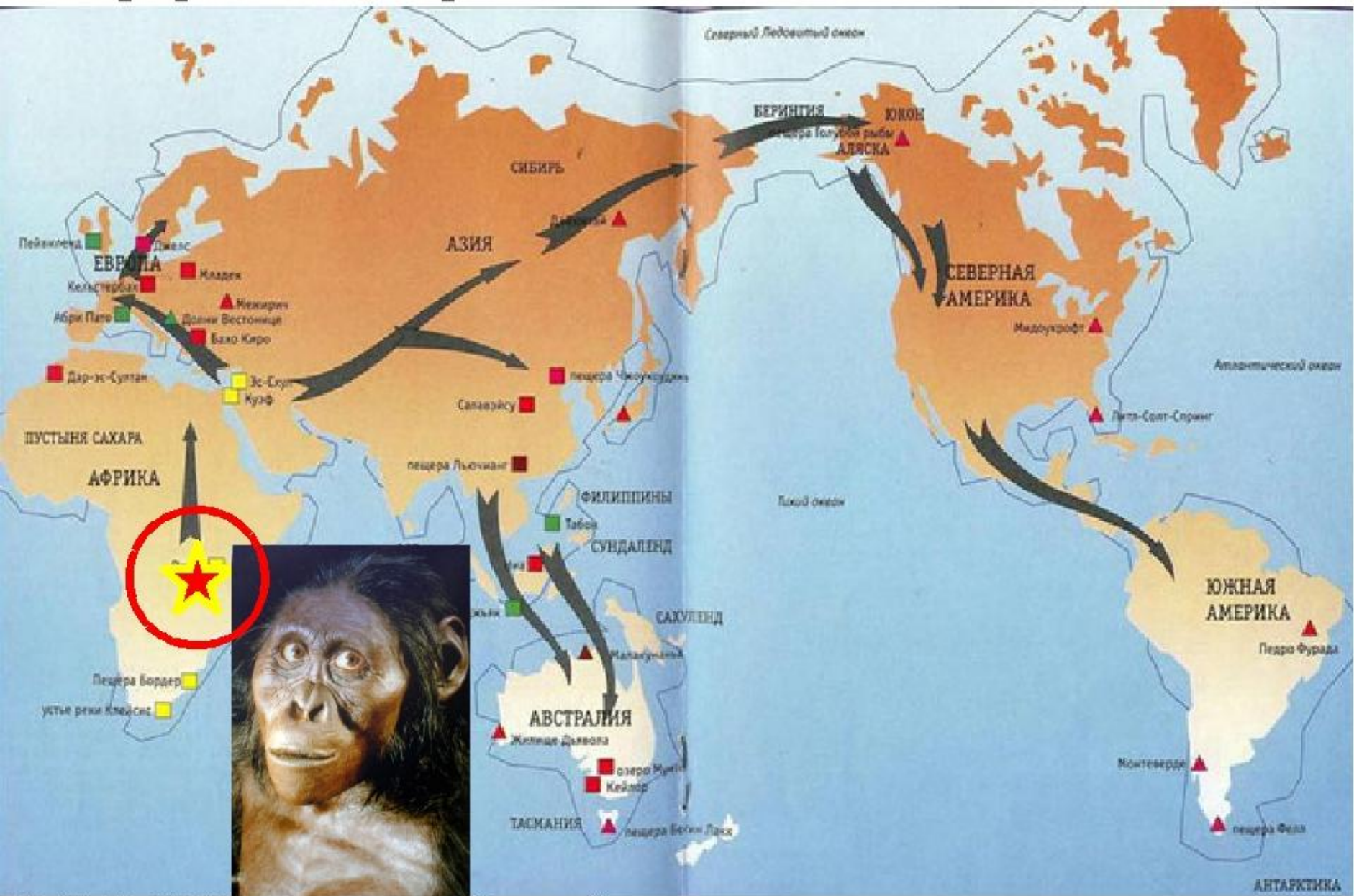


# Останки древнего питека «Люси»



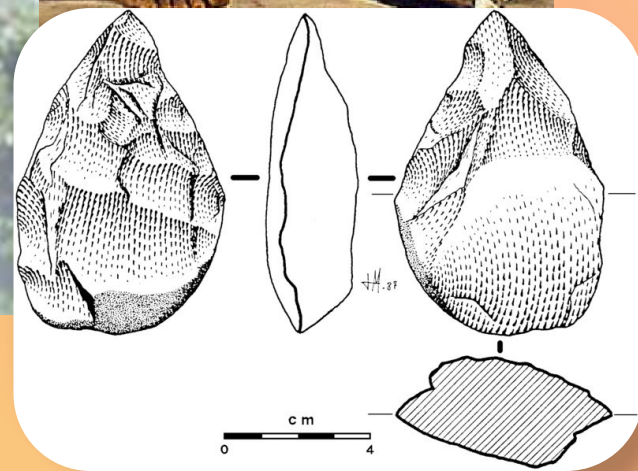


# Африка- родина







# Так выглядели австралопитеки – южные человекообразные предки человека





# Расселение человека

- В Евразии человек появился 1,5 млн. лет назад. Это был человек прямоходящий. Он умел добывать огонь, жил в пещерах.





# Великое оледенение

Объясните, как человек мог переселиться из Евразии в Северную Америку? Запишите в тетради





# Великое оледенение

30-40 тыс. лет назад наступило Великое оледенение, уровень Мирового океана понизился и над водой выступили участки материкового **шельфа**, которые стали для людей мостами между материками.







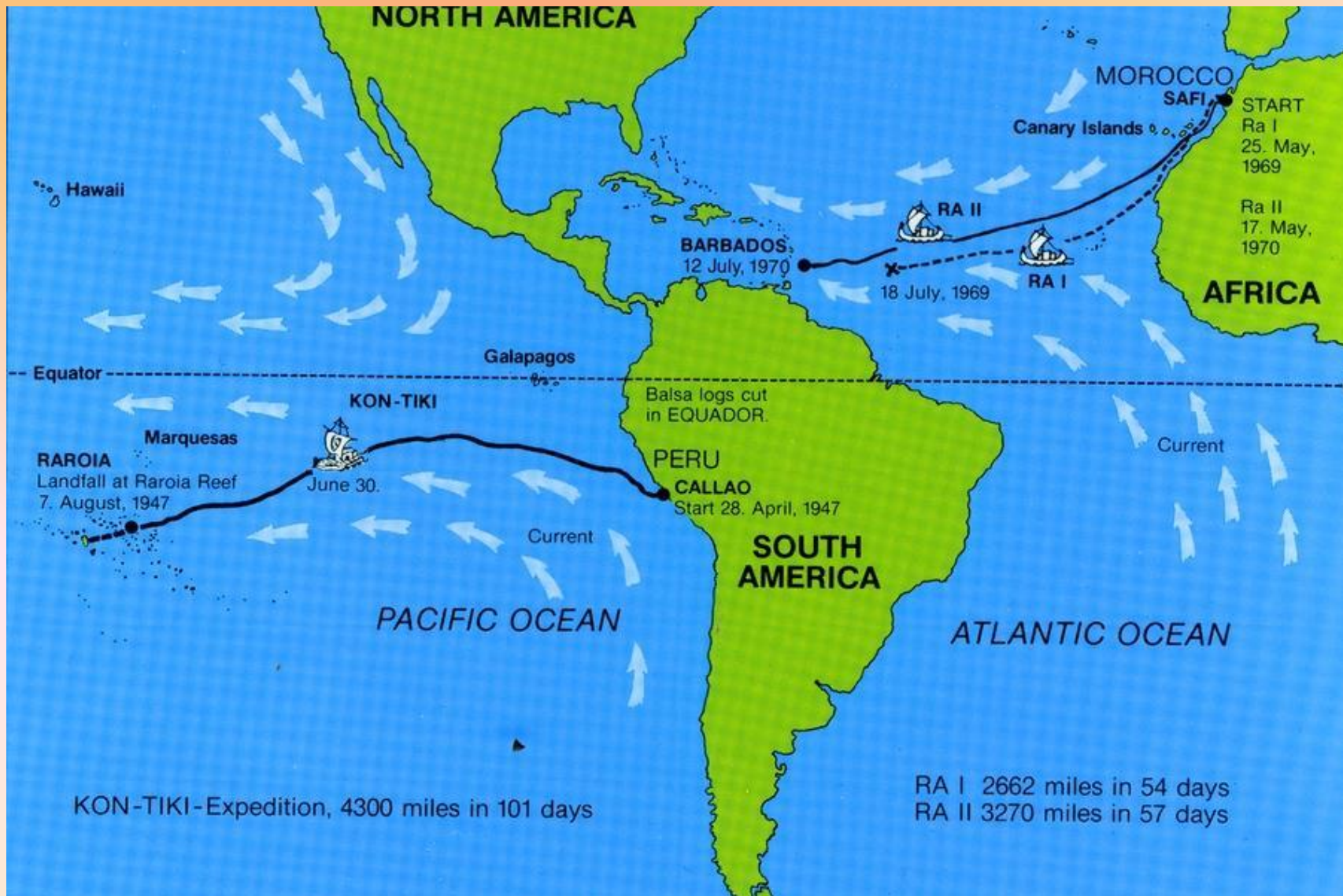
## Расселение человека

- Человек путешествовал не только по суше, но и по воде. Норвежец *Тур Хейердал* доказал возможность переселения людей из Южной Америки до островов центральной части Тихого океана.






# Путешествие «Кон-Тики»





# Тур Хейердал и Юрий Сенкевич





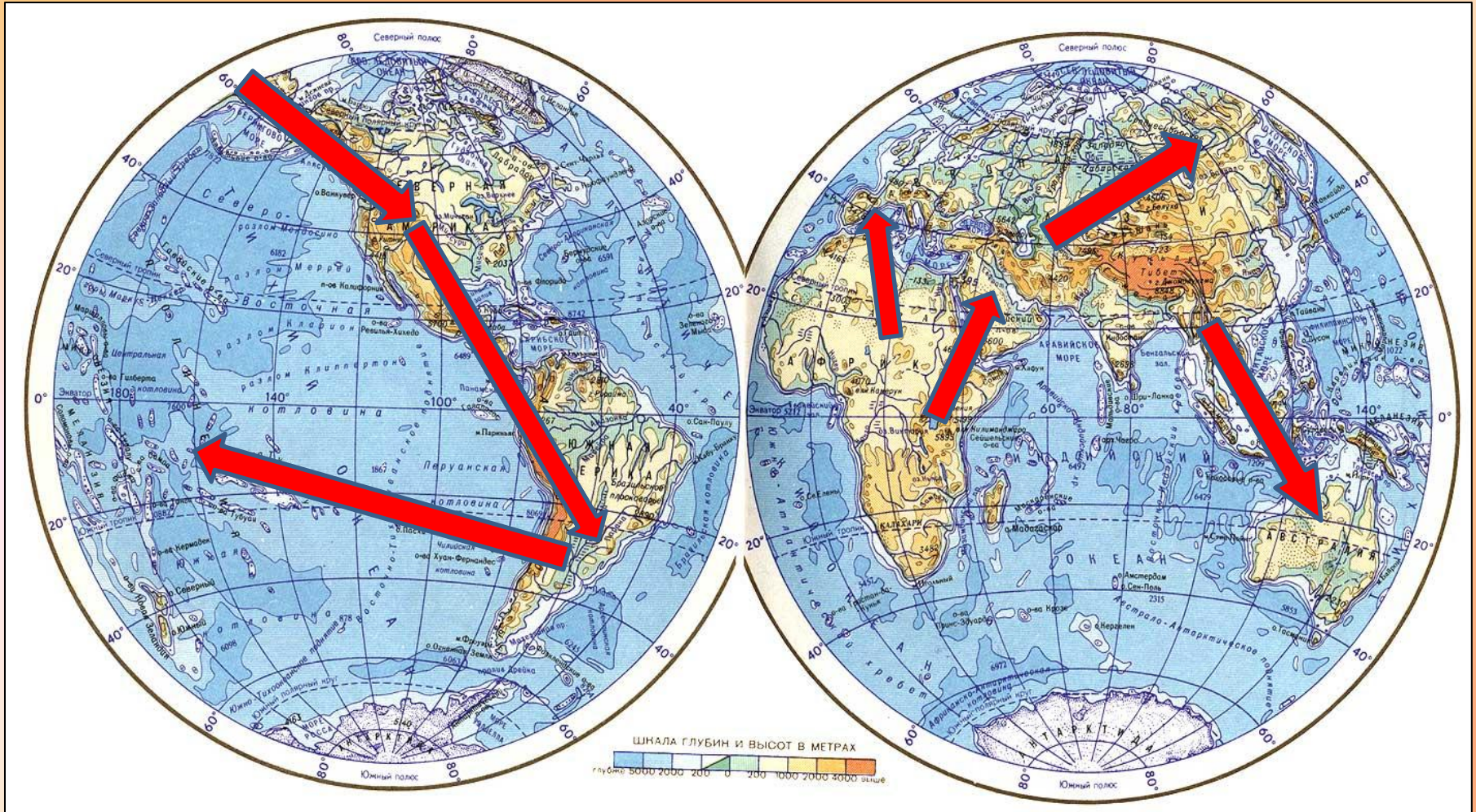
# Расселение человека

- Пути расселения людей пролегли через континенты, с материка на материк. Почти 30 тыс. лет назад древние племена оказались в Северной Америке, а через 10 тыс. лет была освоена и Южная Америка. В одно время с Северной Америкой люди появились и в Австралии. Вот так и оказалось, что человек расселился по всей планете. Только до Антарктиды он не сумел добраться. Но, если бы даже он туда попал, вряд ли ему там понравилось бы.





# Расселение человека по материкам





# Расселение человека по материкам нанесите маршрут расселения на карту.



Рис. 76. Пути расселения человека

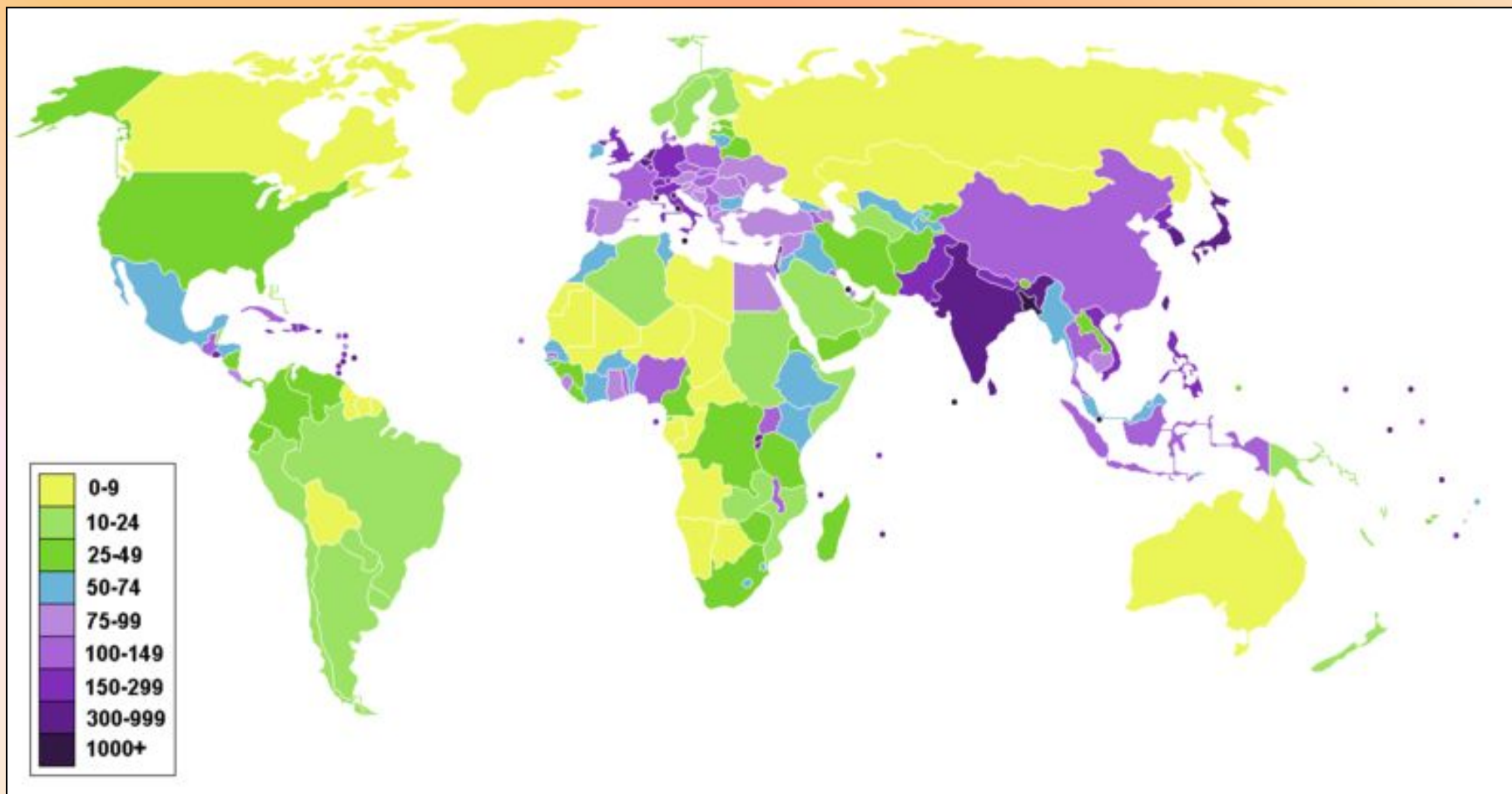


# *Главные области расселения выпишите в тетрадь*

- Южная Азия
- Восточная Азия
- Западная Европа
- Восточная часть Северной Америки




# Карта плотности населения





# Древние государства



Самые древние государства

Клинопись

# Древние государства Америки

**Ацтеки**  
XIV–XVI века

**Майя**  
VII–X века

**Инки**  
XII–XVI века



Старая бога Чак-Мооля.





Эрнан  
Кортес.  
Завоевание  
Америки.

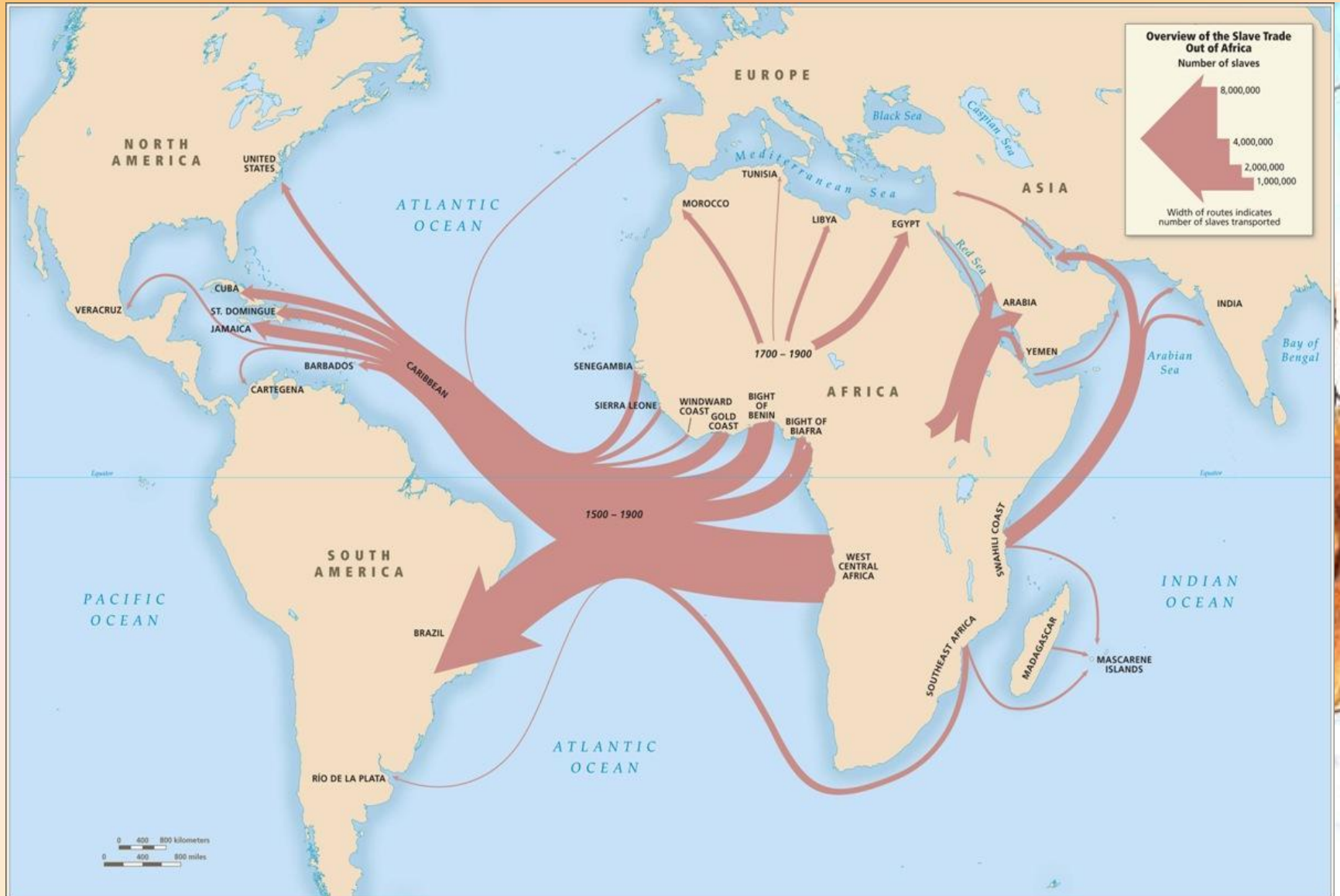


# Заселение Америки

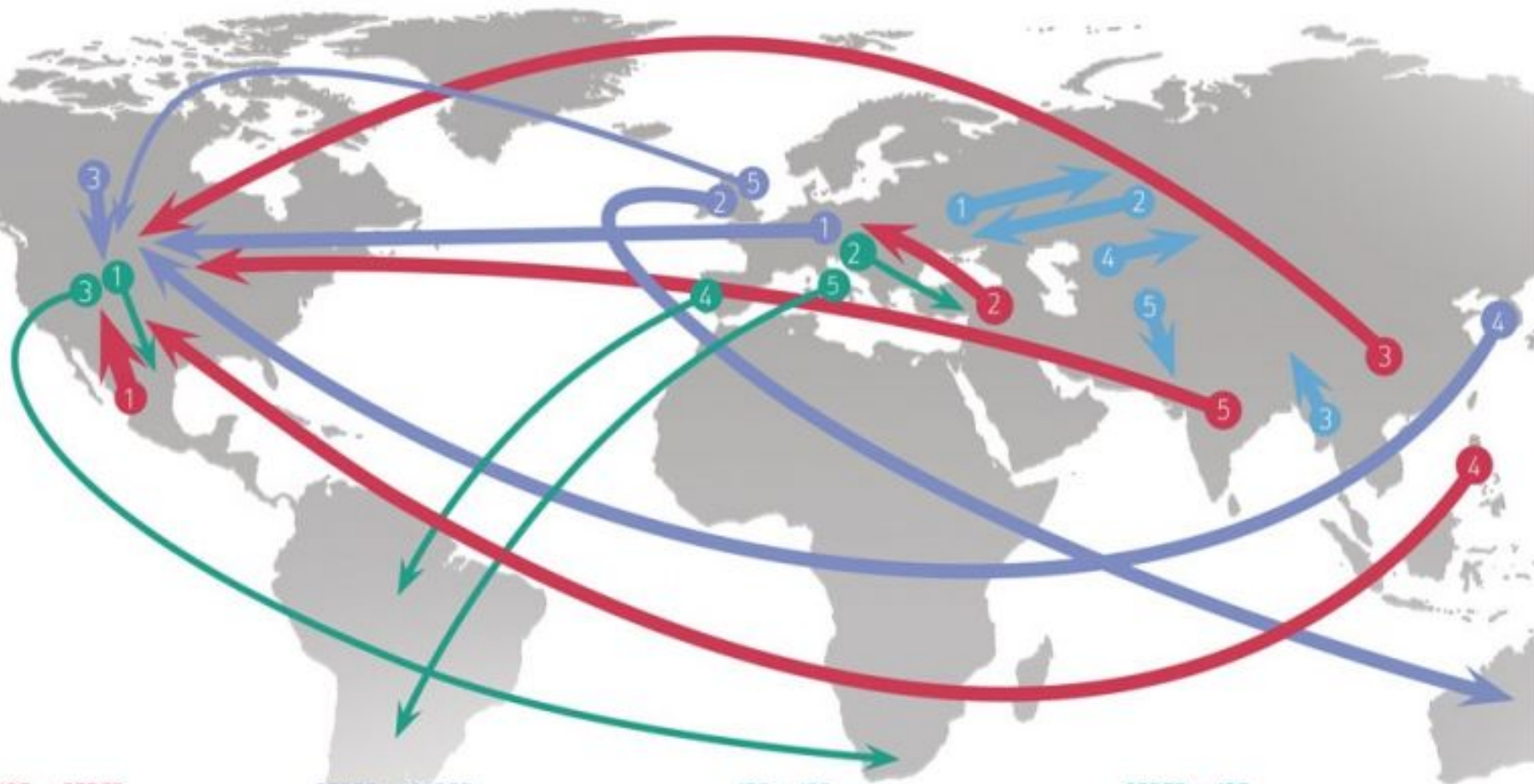




# Работоторговля



# Главные коридоры по каждому из четырех маршрутов международной миграции



## ЮГ → СЕВЕР

1. Мексика → США (12 189,2)\*
2. Турция → Германия (2819,3)
3. Китай → США (1956,5)
4. Филиппины → США (1850,1)
5. Индия → США (1556,6)

## СЕВЕР → СЕВЕР

1. Германия → США (1283,1)
2. Великобритания → Австралия (1097,9)
3. Канада → США (1037,2)
4. Республика Корея → США (1030,6)
5. Великобритания → США (901,9)

## ЮГ → ЮГ

1. Украина → Россия (3662,7)
2. Россия → Украина (3524,7)
3. Бангладеш → Бутан (3190,8)
4. Казахстан → Россия (2648,3)
5. Афганистан → Пакистан (2413,4)

## СЕВЕР → ЮГ

1. США → Мексика (563,3)
2. Германия → Турция (306,5)
3. США → ЮАР (252,3)
4. Португалия → Бразилия (222,1)
5. Италия → Аргентина (198,3)

\*В скобках указано число мигрантов, тыс. человек



# Письменно ответьте на вопросы

1. Почему люди селились вдоль рек и по берегам озер, морей, океанов?
2. Где больше всего плотность населения: на равнинах или в горах? Почему?
3. Какое полушарие больше заселено людьми: северное или южное; восточное или западное? Почему?

# Домашнее задание

- Параграф №6, читать, ответить письменно на вопросы презентации и вопросы 4; 5; 6 параграфа (стр. 31).
- Задание творческое: сделать презентацию о государстве инков или майя 5-6 слайдов ( по желанию)





# Источники

- Учебник географии 7 кл - Е.М. Домогацких

- Картинки с сайта

<http://images.yandex.ru/yandsearch?text=%D0%B0%D0%B2%D1%81%D1%82%D1%80%D0%B0%D0%BB%D0%BE%D0%BF%D0%B8%D1%82%D0%B5%D0%BA%D0%B8&uinfo=ww-1349-wh-578-fw-0-fh-448-pd-1>

- <http://ru.wikipedia.org>