

§ 36 Латинская Америка в мире

д\з § 36 задание 1-9 на стр.
145



Цели:

- Сформировать представление о Латинской Америке
- Выявить влияние испанской и португальской колонизации на жизнь коренного народа;
- Сформировать представление о населении Лат. Америки
- Определить какими природными ресурсами богата Ю. Америка
- Выявить роль Ю.Америки в мире.

Проверим д\з

1. В чем особенности климата Южной Америки?

- Большая и наиболее широкая часть Южной Америки лежит в низких широтах в экваториальном и субэкваториальном климате. Это способствует формированию теплого и влажного климата на преобладающей части материка. На климат влияние оказывает горная цепь Анд. Она задерживает воздушные массы и в предгорье Анд выпадает больше количество осадков.
- В тропических и субтропических широтах с засушливым климатом находится совсем узкая часть материка.
- В Южной Америке есть небольшая территория с умеренным климатом.
- В Южной Америке есть очень засушливая территория – пустыня Атакама. Эта пустыня находится на западном побережье в тропических широтах. Ее формирование связано с холодным течением.

2. Назовите крупные реки и озера Южной Америки.

- Реки – Амазонка, Ориноко, Парана.**
- Озера – Титикака, Маракайбо.**

3. * Почему в Южной Америке пустынь меньше, чем в Африке?

- В Южной Америке пустынь действительно меньше, чем в Африке. Это связано с географическим положением материка. Большая часть материка находится в экваториальных и субэкваториальных широтах с достаточным и избыточным увлажнением. В Африке же большая часть территории приходится на засушливые тропические широты.

5. По рисунку 111 расскажите об особенностях высотной поясности в Андах.

- Высота горной системы позволяет выделять сравнительно большое количество высотных поясов.
- У подножья горной системы высотный пояс соответствует природной зоне равнины. Для Анд это могут быть влажные экваториальные леса, посадки кофе, табака и хлопчатника – в засушливых районах.
- При подъеме выше 1000 м экваториальные леса сменяются широколиственными. Из культурных растений здесь произрастают кукуруза и кофе.
- На высоте 3000 м широколиственные леса сменяются хвойными. Вместо кукурузы и кофе выращивают зернобобовые и картофель.
- Выше 3500 м располагаются влажные экваториальные луга – *парамос*.
- Выше 4000 м находятся высокогорные пустыни и ледники. Высота

Приступим к изучению:

§ 36 Латинская Америка в мире



Латинская Америка

- регион, располагающийся в Западном полушарии и простирающийся от границы США и Мексики на севере, до Огненной Земли и Антарктиды на юге
- Регион занимает 21 млн. кв.км. с населением 561 млн. человек.

Латиноамериканский «плавильный котёл»

- XIX век – это время складывания латиноамериканской нации.
- В Латинской Америке проживало 60 млн человек.
- Существовало 20 независимых государств.
- В 18 странах население говорило на испанском языке, в Бразилии — на португальском, в Гаити — на французском.




Название «Латинская Америка» было введено французским императором Наполеоном III как политический термин.





Большое количество аборигенных народов (американских индейцев) были согнаны со своей земли: частично истреблены, частично переселены в резервации.

За 75 лет – с появления первых европейцев в 1519 г. до 1594 г. – численность населения в Центральной Мексике, наиболее густонаселённом районе американского континента, **сократилась на 95%**, с 25 миллионов до едва ли 1 миллиона 300 тысяч человек.






Ацтеки

С языка ацтеков слово 'ацтек' обозначает выходца из Ацтлана – мифического места. Численность около 1,5 млн. человек

1. Ацтеки имели развитую систему письма и хранения записей.
2. ацтеки имели обязательные школы, разделенные между мальчиками и девочками.
3. ацтеки играли в спортивные состязания и были очень творческими людьми.



Ацтеки



Инки

Выплавляли металлы, обрабатывали золото, серебро, медь и их сплавы и делали из них не только прекрасные украшения, но и орудия труда, строили дороги, занимались с/х.



Мачу -Пикчу

Инки



Майя



Календарь майя



Состоятельные индейцы вставляли в зубы драгоценные камни

Майя



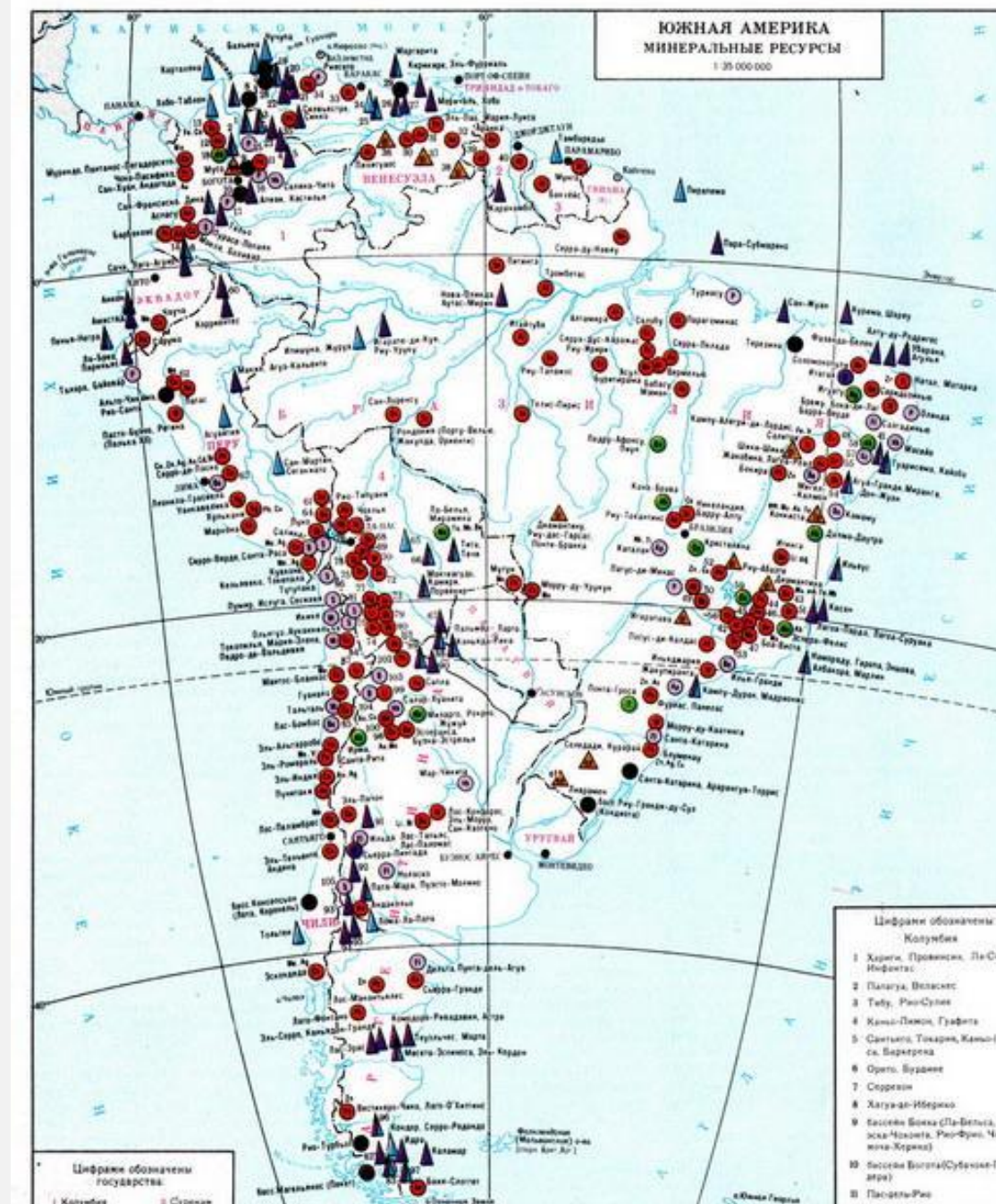
Латинская Америка дала всему миру большое количество культурных растений:

1. картофель,
2. томаты,
3. фасоль,
4. кукуруза,
5. кабачок,
6. какао,
7. сизаль,
8. табак,
9. арахис,
0. маниок,
1. батат,
2. тыква,
3. ананас



Как природные ресурсы влияют на облик Латинской Америки?

2) В Латинской Америке огромные запасы меди, свинца, цинка, олова, серебра, железа, алюминия, золота кобальта.



«Колониальные товары»



кофе



табак





какао



Сахарный тростник

Христофор Колумб представил сахар Новому Свету в 1493 году во время своего второго путешествия.



Крупнейшие страны Латинской Америки

Страны	Площадь (млн.кв.км.)	Население (млн.чел.)
1.Бразилия	8,5	188
2.Аргентина	2,7	39,9
3.Мексика	1,9	107,4
4.Колумбия	1,1	43,6
5.Перу	1,2	28,3
6.Венесуэла	0,9	25,7



Население Латинской Америки



Смешение рас в Ю.Америке.





Индейцы

**Американоидная
раса- монголоидная раса**



Креолы



Европеоидная раса- потомки испанцев и португальцев

Метисы

европейцы



индейцы



Мулаты




европейцы

африканцы



Самба





- Большинство населения говорит на испанском;
- в Бразилии - на португальском;
- Индейцы говорят на сотнях различных языков, распространены языки народов кечуа, аймара и др.

Природные ресурсы Латинской Америки

Богатые природные ресурсы

Нефть

Венесуэла, Мексика, Эквадор

Железная руда

Бразилия, Венесуэла, Чили, Перу, Мексика

Медная руда

Чили, Перу, Мексика

Бокситы

Ямайка, Суринам, Бразилия

Драг. металлы

Колумбия, Бразилия, Перу

Значительные гидроресурсы

Тропические леса

Рекреационные ресурсы

Экспорт сырья и продовольственных товаров

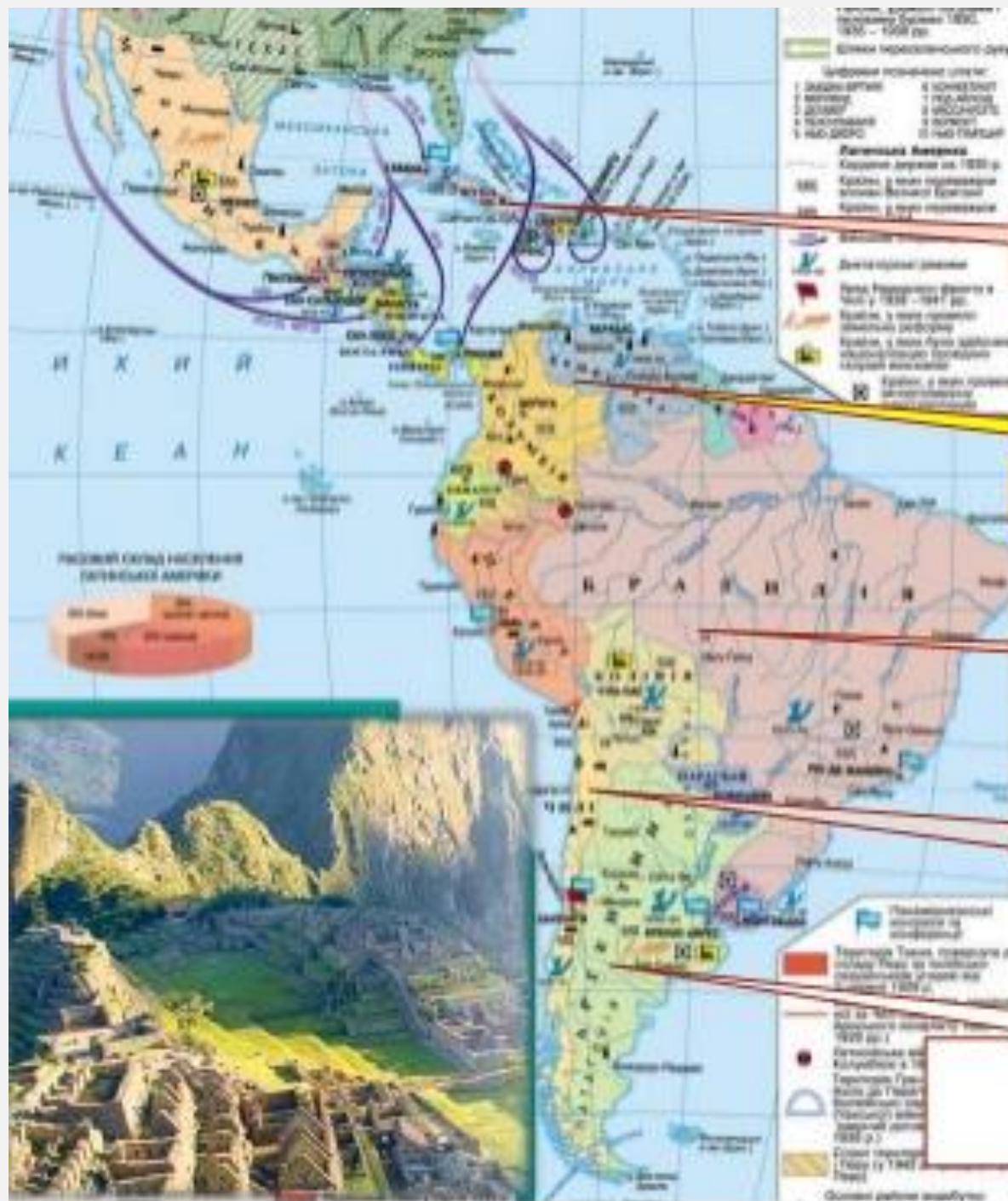
КУБА - сахар

Центральная Америка - бананы

БРАЗИЛИЯ - сахар

**ЧИЛИ -
нитраты и медь**

**АРГЕНТИНА -
говядина и пшеница**



Домашняя работа п.36
Вопросы на стр. 145