

*Субрегионы
Африки.
ЮАР*

Цели урока:

- Рассмотреть территориальное деление Африки на субрегионы.
- Раскрыть образ и самобытность регионов Африки
- Раскрыть причины особенностей современного этапа экономического развития африканских регионов.
- Выяснить причины особенного положения ЮАР в экономике Африки.

Субрегионы Африки.




Южная Африка



Восточная Африка



Северная Африка



Западная Африка



Центральная Африка

Северная Африка.

- Площадь около 10 млн. км²
- Население 170 млн. человек

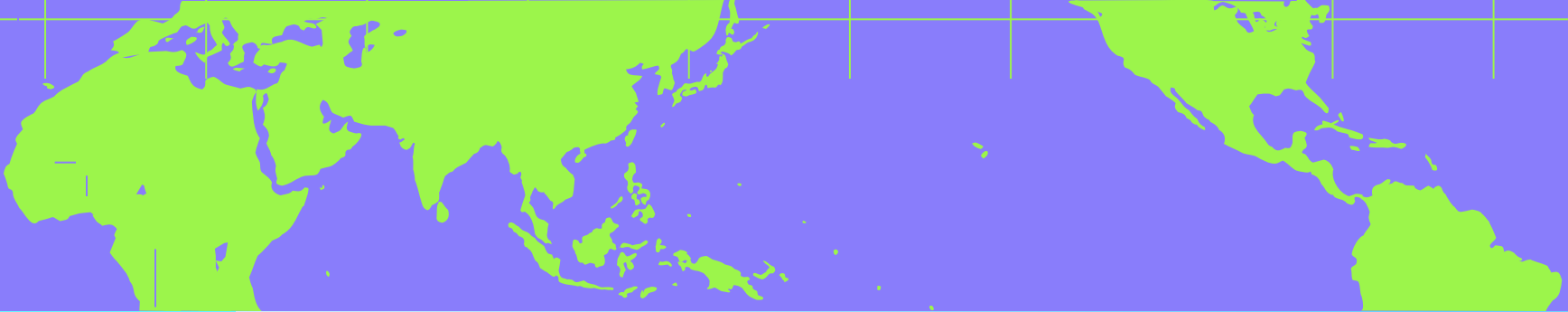


VII-XII вв.


арабская колонизация

XII-XX вв.

колонизация
европейских государств



Северная Африка



- 1. Средиземноморский «фасад»**
- 2. Хозяйственная жизнь Северной Африки сосредоточена в приморской полосе;**
- 3. В сельской местности преобладают глинобитные дома с плоскими крышами и земляными полами.**
- 4. Арабский тип города**

Арабский тип города.



- Касба - укрепление, цитадель.
- Медина - старый город.
- Современная часть города.

Рекреационные ресурсы северной Африки.



Какие вы знаете?





**Каир – столица самый
крупный город Египта.**

**В 1969 г Каир отмечал
свое 1000 - ление**

**Современный Каир, вид с
Каирской телебашни.**

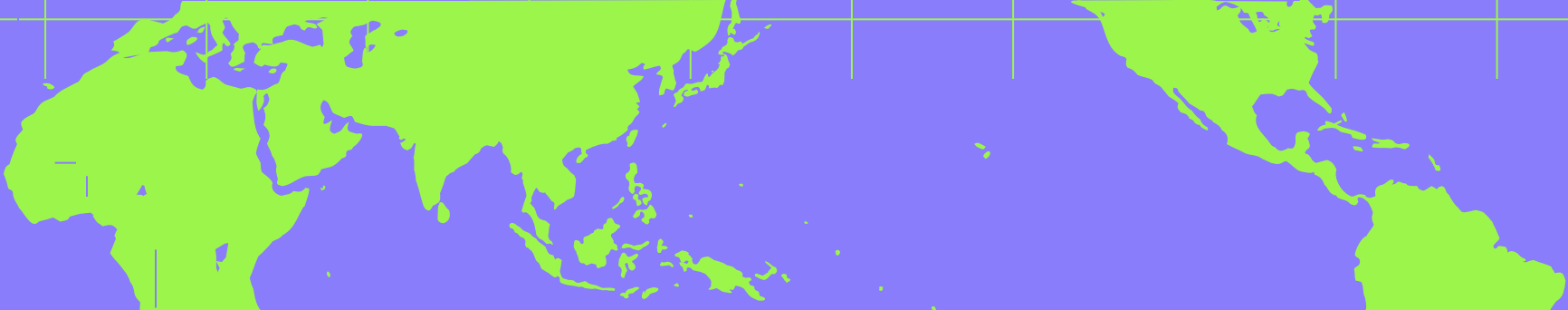




**Мечеть Мухаммеда
Али**



**Мечеть аль-
Азхар**



5. Южная часть региона заселена редко; население сосредоточено в оазисах, где главной потребительской и товарной культурой служит финиковая пальма.

6. В алжирской и ливийской частях Сахары находятся нефтяные и газовые промыслы.


Тропическая Африка.

- Площадь около 20 млн. км²
- Население 650 млн. человек.



Тропическая Африка:

Её называют «чёрной Африкой»



1. Тропическая Африка – самая отсталая часть всего развивающегося мира (в её пределах 29 наименее развитых стран)
2. Регион мира, где основной сферой материального производства остаётся сельское хозяйство (натуральное, малотоварное)
3. Преобладает мотыжная обработка почвы.
4. Основные сельскохозяйственные работы выполняют женщины и дети.
5. Тропическая Африка – наименее индустриализированный регион мира (Медный пояс в Конго и Замбии)
6. Тропическая Африка – наименее урбанизированный регион мира.
7. В Тропической Африке быстро ухудшается качество окружающей среды (опустынивание, обезлесение, обеднение флоры и фауны).

ЮАР – страна с двойной экономикой



ЮАР.



- Площадь территории 1221 тыс.км² (5,5 %)
- Численность населения 45 млн. чел.(7%)
- 65 % ВВП
- 50 % продукции обрабатывающей промышленности
- 50 % автопарка



В ЮАР сформировался самый крупный в Африке промышленный район с центром в городе Йоханнесбурге, который играет роль «экономической столицы»



**ЙОХАННЕСБУРГ –
крупнейший город
южно-
африканской
республики**



**КЕЙПТАУН – второй по значению город
в ЮАР**

Сравнительная характеристика субрегионов Африки

Показатели	Северная Африка	Западная Африка	Центральная Африка	Восточная Африка	Южная Африка
1. Территория (состав)					
2. ЭГП субрегиона					
3. Население: численность этнический состав крупные города					
4. Природные условия и ресурсы					
5. Хозяйство					
6. Проблемы и перспективы					

Домашнее задание:

Тема № 8, параграф №2, повторить
параграф №1

