



# ***Лекция I.***

***Политическая карта:***

***методологические основы изучения.***

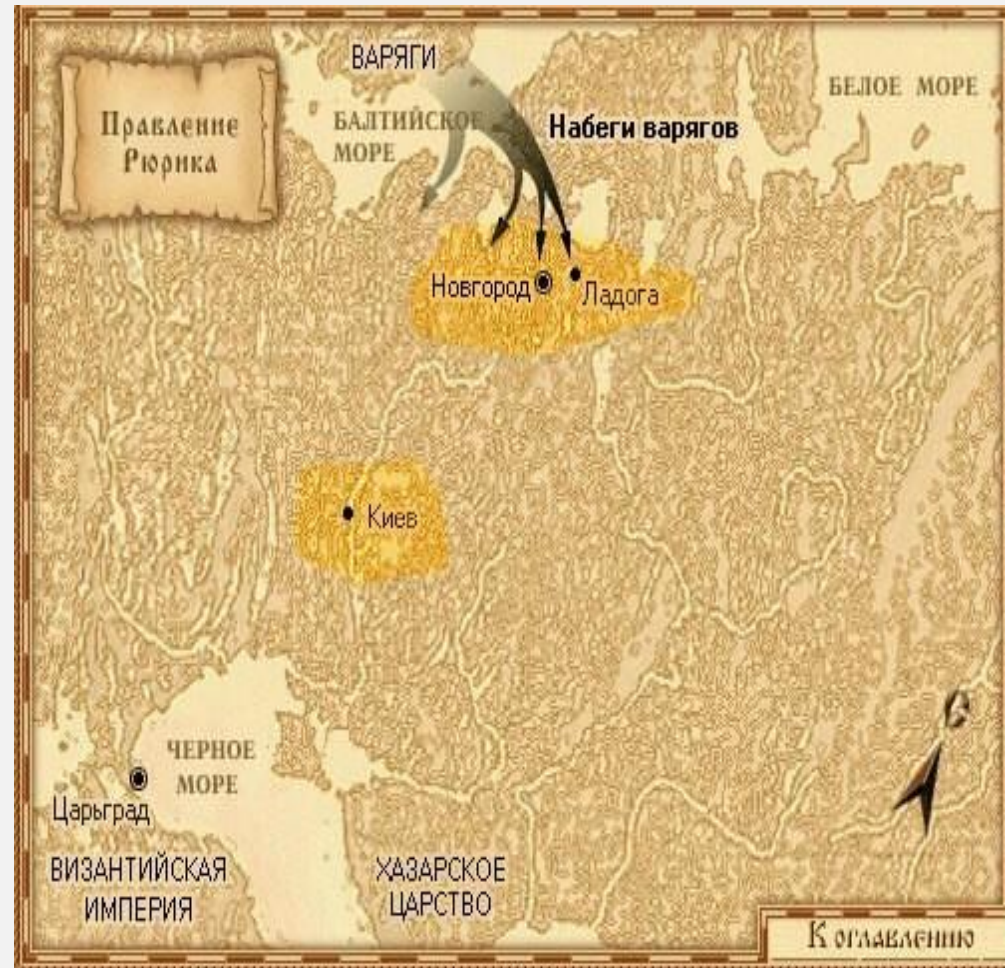
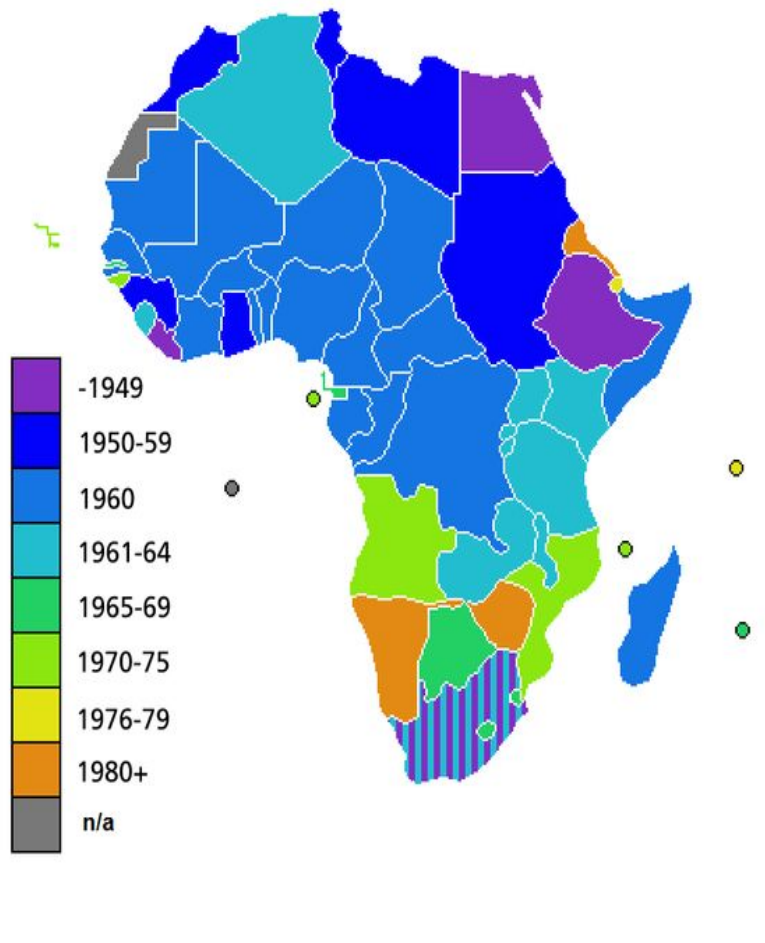
# I. Основные термины и понятия (полит. карта, территория, пространство, регион, государство, границы и т.д.)

# Карта — это источник знаний и объект изучения.

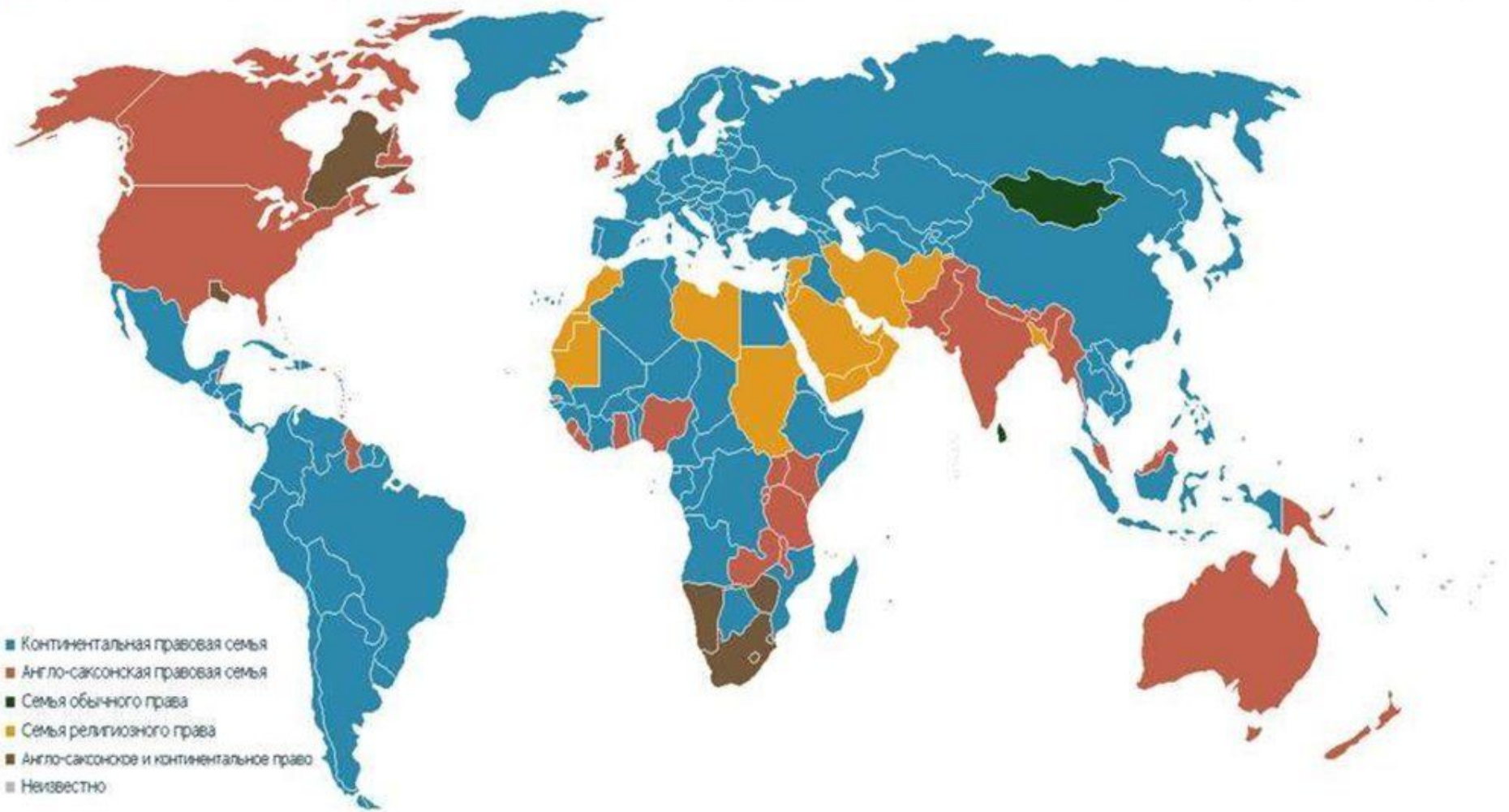
Благодаря карте обеспечивается качественное видение большого фактического материала, которым располагает география, политология, экономика и т.д.



# ИСТОРИЧЕСКИЕ КАРТЫ



# Карта правовых систем мира



# «Политологические» аспекты политической карты

- пространственные аспекты политических процессов;
- пространственные аспекты международных отношений;
- территориальный подход к изучению власти и конфликтов;
- пространственный анализ политических явлений.



# Президентские выборы 12 июня 1991 г.



Процент голосов  
за Б.Н. Ельцина

40% 50% 60% 70%



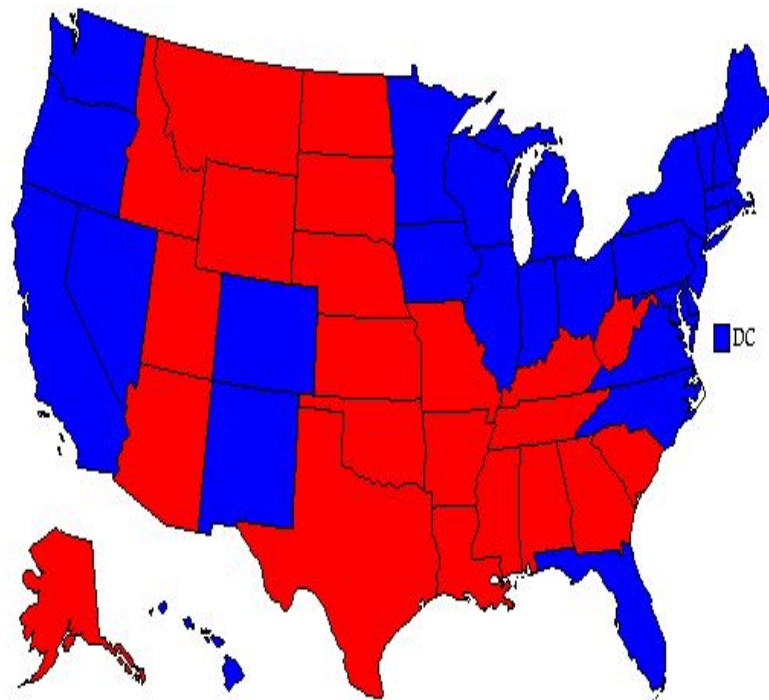
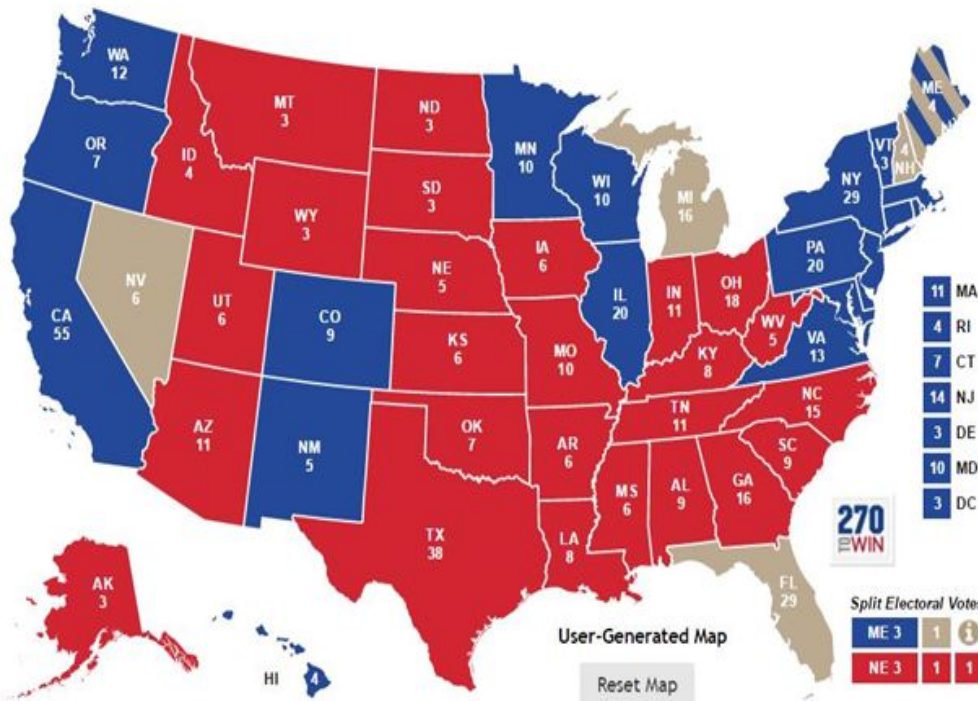


Clinton

252

230

Trump



ОБАМА

МАККЕЙН

**ПРЕЗИДЕНТСКИЕ ВЫБОРЫ  
В США**

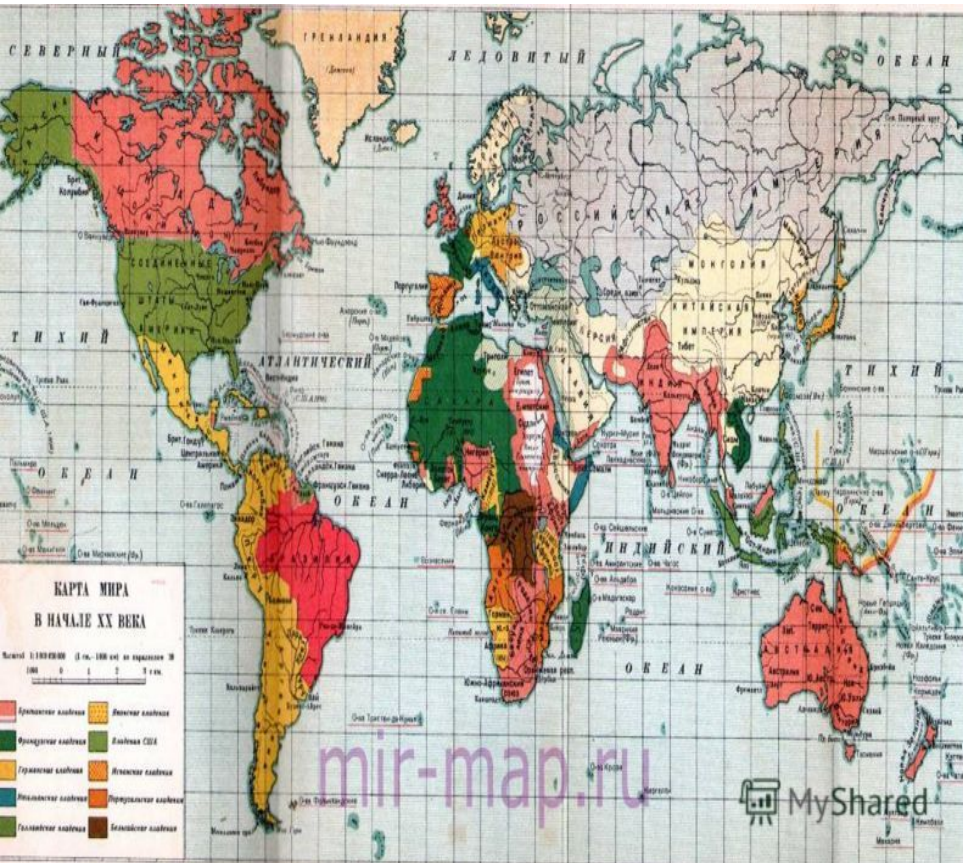
Базовым понятием данного курса является понятие **«политическая карта»**. (ПК)

**Политическая карта мира — географическая карта, отражающая страны мира, их форму правления и тип государственного устройства.**

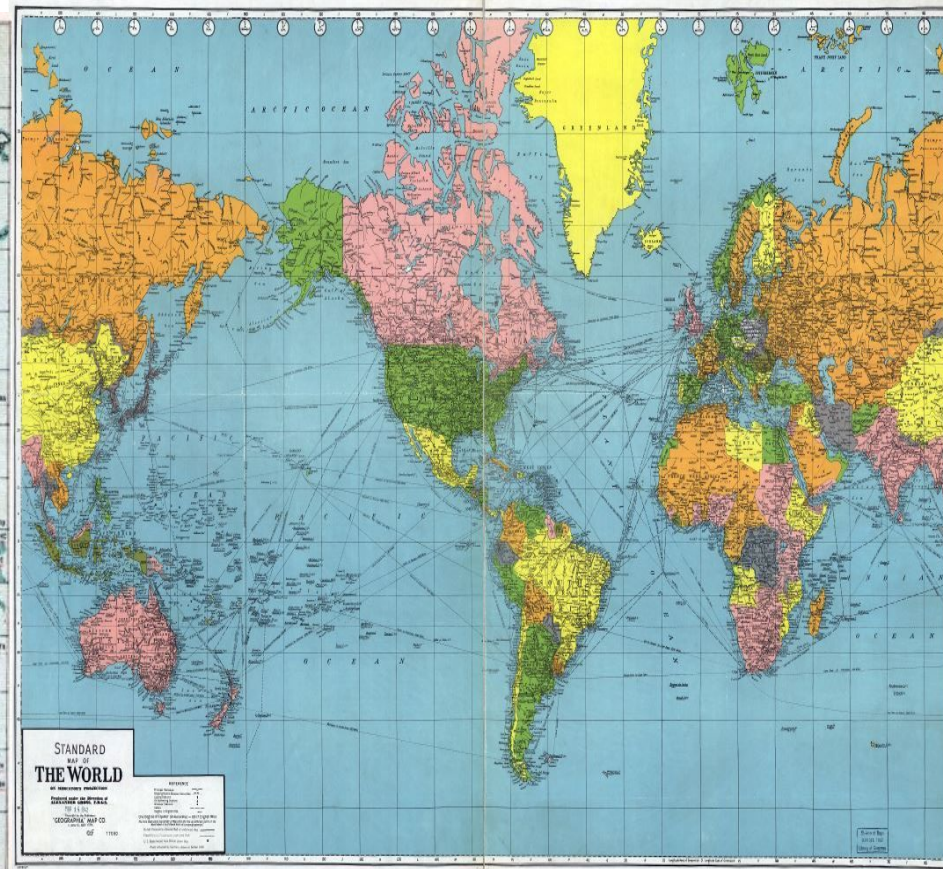
Политическая карта отражает политико-географические изменения, происходящие в обществе: образование новых независимых стран, объединения или разделения территорий уже существующих государств, изменение их столицы, утрату или обретение суверенитета и т.д.

***Историческая и географическая  
динамика*** - главные признаки  
политической карты мира и его  
отдельных регионов.

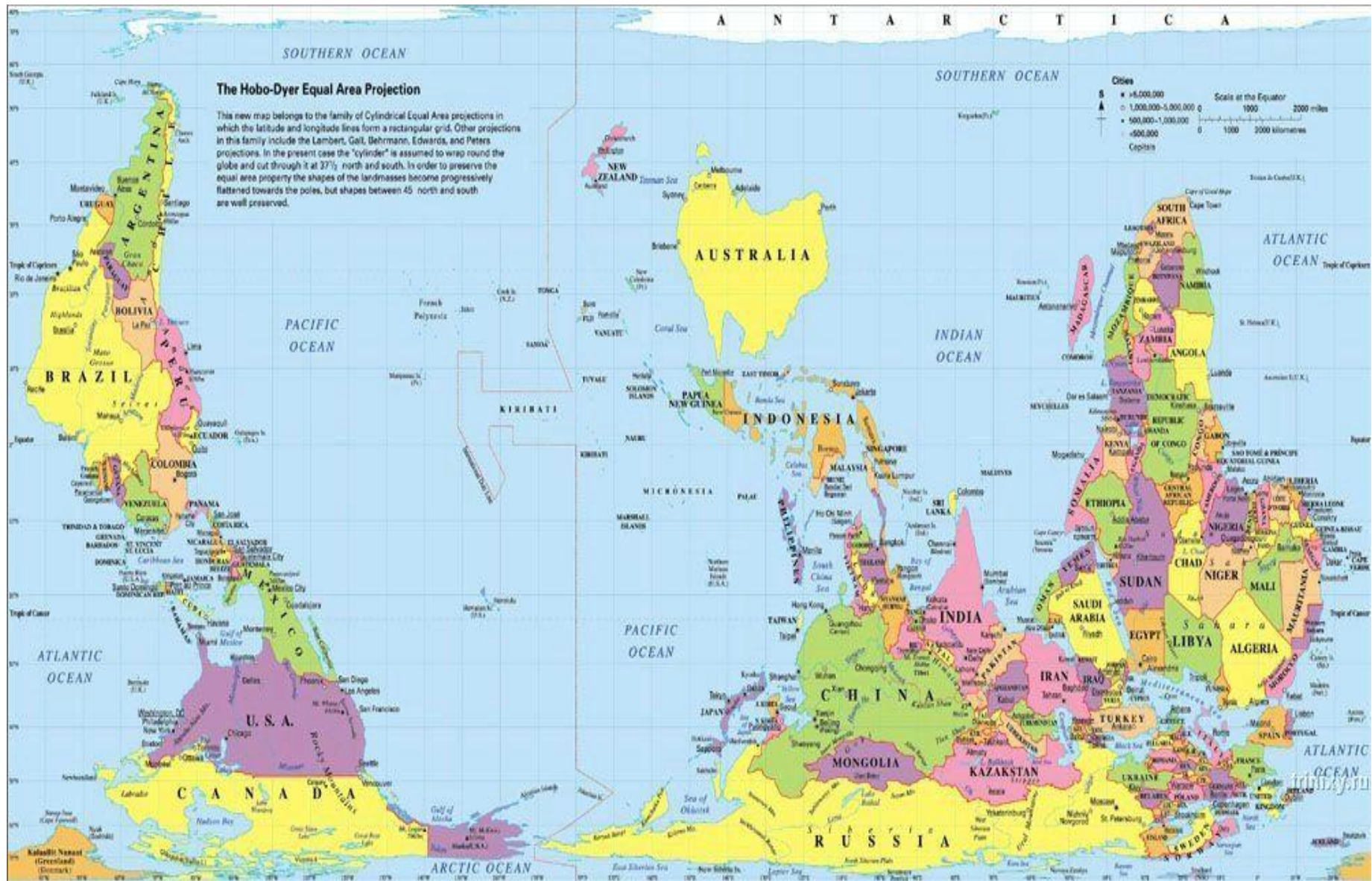
карта мира нач. XX в.



карта мира 1945



# Карта мира по-австралийски





U.S. ARMY IN WORLD WAR II



**Hema maps**  
**THE WORLD**

- 1:30,000,000 Pacific Centred
- Capitals**    **City/Towns**
- Capital 1st
  - Capital 2nd
  - Capital 3rd
  - Capital 4th
  - Capital 5th
  - Capital 6th
  - Capital 7th
  - Capital 8th
  - Capital 9th
  - Capital 10th
  - Capital 11th
  - Capital 12th
  - Capital 13th
  - Capital 14th
  - Capital 15th
  - Capital 16th
  - Capital 17th
  - Capital 18th
  - Capital 19th
  - Capital 20th
  - Capital 21st
  - Capital 22nd
  - Capital 23rd
  - Capital 24th
  - Capital 25th
  - Capital 26th
  - Capital 27th
  - Capital 28th
  - Capital 29th
  - Capital 30th
  - Capital 31st
  - Capital 32nd
  - Capital 33rd
  - Capital 34th
  - Capital 35th
  - Capital 36th
  - Capital 37th
  - Capital 38th
  - Capital 39th
  - Capital 40th
  - Capital 41st
  - Capital 42nd
  - Capital 43rd
  - Capital 44th
  - Capital 45th
  - Capital 46th
  - Capital 47th
  - Capital 48th
  - Capital 49th
  - Capital 50th
  - Capital 51st
  - Capital 52nd
  - Capital 53rd
  - Capital 54th
  - Capital 55th
  - Capital 56th
  - Capital 57th
  - Capital 58th
  - Capital 59th
  - Capital 60th
  - Capital 61st
  - Capital 62nd
  - Capital 63rd
  - Capital 64th
  - Capital 65th
  - Capital 66th
  - Capital 67th
  - Capital 68th
  - Capital 69th
  - Capital 70th
  - Capital 71st
  - Capital 72nd
  - Capital 73rd
  - Capital 74th
  - Capital 75th
  - Capital 76th
  - Capital 77th
  - Capital 78th
  - Capital 79th
  - Capital 80th
  - Capital 81st
  - Capital 82nd
  - Capital 83rd
  - Capital 84th
  - Capital 85th
  - Capital 86th
  - Capital 87th
  - Capital 88th
  - Capital 89th
  - Capital 90th
  - Capital 91st
  - Capital 92nd
  - Capital 93rd
  - Capital 94th
  - Capital 95th
  - Capital 96th
  - Capital 97th
  - Capital 98th
  - Capital 99th
  - Capital 100th
- International Frontier**    **Administrative Division**
- International Frontier
  - Administrative Division
- Road**    **Railway**
- Road
  - Railway
- Port**    **Ship Port**
- Port
  - Ship Port
- Airport**
- Airport

Hema Maps Ltd. 100, 101, 102, 103, 104, 105, 106, 107, 108, 109, 110, 111, 112, 113, 114, 115, 116, 117, 118, 119, 120, 121, 122, 123, 124, 125, 126, 127, 128, 129, 130, 131, 132, 133, 134, 135, 136, 137, 138, 139, 140, 141, 142, 143, 144, 145, 146, 147, 148, 149, 150, 151, 152, 153, 154, 155, 156, 157, 158, 159, 160, 161, 162, 163, 164, 165, 166, 167, 168, 169, 170, 171, 172, 173, 174, 175, 176, 177, 178, 179, 180, 181, 182, 183, 184, 185, 186, 187, 188, 189, 190, 191, 192, 193, 194, 195, 196, 197, 198, 199, 200, 201, 202, 203, 204, 205, 206, 207, 208, 209, 210, 211, 212, 213, 214, 215, 216, 217, 218, 219, 220, 221, 222, 223, 224, 225, 226, 227, 228, 229, 230, 231, 232, 233, 234, 235, 236, 237, 238, 239, 240, 241, 242, 243, 244, 245, 246, 247, 248, 249, 250, 251, 252, 253, 254, 255, 256, 257, 258, 259, 260, 261, 262, 263, 264, 265, 266, 267, 268, 269, 270, 271, 272, 273, 274, 275, 276, 277, 278, 279, 280, 281, 282, 283, 284, 285, 286, 287, 288, 289, 290, 291, 292, 293, 294, 295, 296, 297, 298, 299, 300, 301, 302, 303, 304, 305, 306, 307, 308, 309, 310, 311, 312, 313, 314, 315, 316, 317, 318, 319, 320, 321, 322, 323, 324, 325, 326, 327, 328, 329, 330, 331, 332, 333, 334, 335, 336, 337, 338, 339, 340, 341, 342, 343, 344, 345, 346, 347, 348, 349, 350, 351, 352, 353, 354, 355, 356, 357, 358, 359, 360, 361, 362, 363, 364, 365, 366, 367, 368, 369, 370, 371, 372, 373, 374, 375, 376, 377, 378, 379, 380, 381, 382, 383, 384, 385, 386, 387, 388, 389, 390, 391, 392, 393, 394, 395, 396, 397, 398, 399, 400, 401, 402, 403, 404, 405, 406, 407, 408, 409, 410, 411, 412, 413, 414, 415, 416, 417, 418, 419, 420, 421, 422, 423, 424, 425, 426, 427, 428, 429, 430, 431, 432, 433, 434, 435, 436, 437, 438, 439, 440, 441, 442, 443, 444, 445, 446, 447, 448, 449, 450, 451, 452, 453, 454, 455, 456, 457, 458, 459, 460, 461, 462, 463, 464, 465, 466, 467, 468, 469, 470, 471, 472, 473, 474, 475, 476, 477, 478, 479, 480, 481, 482, 483, 484, 485, 486, 487, 488, 489, 490, 491, 492, 493, 494, 495, 496, 497, 498, 499, 500, 501, 502, 503, 504, 505, 506, 507, 508, 509, 510, 511, 512, 513, 514, 515, 516, 517, 518, 519, 520, 521, 522, 523, 524, 525, 526, 527, 528, 529, 530, 531, 532, 533, 534, 535, 536, 537, 538, 539, 540, 541, 542, 543, 544, 545, 546, 547, 548, 549, 550, 551, 552, 553, 554, 555, 556, 557, 558, 559, 560, 561, 562, 563, 564, 565, 566, 567, 568, 569, 570, 571, 572, 573, 574, 575, 576, 577, 578, 579, 580, 581, 582, 583, 584, 585, 586, 587, 588, 589, 590, 591, 592, 593, 594, 595, 596, 597, 598, 599, 600, 601, 602, 603, 604, 605, 606, 607, 608, 609, 610, 611, 612, 613, 614, 615, 616, 617, 618, 619, 620, 621, 622, 623, 624, 625, 626, 627, 628, 629, 630, 631, 632, 633, 634, 635, 636, 637, 638, 639, 640, 641, 642, 643, 644, 645, 646, 647, 648, 649, 650, 651, 652, 653, 654, 655, 656, 657, 658, 659, 660, 661, 662, 663, 664, 665, 666, 667, 668, 669, 670, 671, 672, 673, 674, 675, 676, 677, 678, 679, 680, 681, 682, 683, 684, 685, 686, 687, 688, 689, 690, 691, 692, 693, 694, 695, 696, 697, 698, 699, 700, 701, 702, 703, 704, 705, 706, 707, 708, 709, 710, 711, 712, 713, 714, 715, 716, 717, 718, 719, 720, 721, 722, 723, 724, 725, 726, 727, 728, 729, 730, 731, 732, 733, 734, 735, 736, 737, 738, 739, 740, 741, 742, 743, 744, 745, 746, 747, 748, 749, 750, 751, 752, 753, 754, 755, 756, 757, 758, 759, 760, 761, 762, 763, 764, 765, 766, 767, 768, 769, 770, 771, 772, 773, 774, 775, 776, 777, 778, 779, 780, 781, 782, 783, 784, 785, 786, 787, 788, 789, 790, 791, 792, 793, 794, 795, 796, 797, 798, 799, 800, 801, 802, 803, 804, 805, 806, 807, 808, 809, 810, 811, 812, 813, 814, 815, 816, 817, 818, 819, 820, 821, 822, 823, 824, 825, 826, 827, 828, 829, 830, 831, 832, 833, 834, 835, 836, 837, 838, 839, 840, 841, 842, 843, 844, 845, 846, 847, 848, 849, 850, 851, 852, 853, 854, 855, 856, 857, 858, 859, 860, 861, 862, 863, 864, 865, 866, 867, 868, 869, 870, 871, 872, 873, 874, 875, 876, 877, 878, 879, 880, 881, 882, 883, 884, 885, 886, 887, 888, 889, 890, 891, 892, 893, 894, 895, 896, 897, 898, 899, 900, 901, 902, 903, 904, 905, 906, 907, 908, 909, 910, 911, 912, 913, 914, 915, 916, 917, 918, 919, 920, 921, 922, 923, 924, 925, 926, 927, 928, 929, 930, 931, 932, 933, 934, 935, 936, 937, 938, 939, 940, 941, 942, 943, 944, 945, 946, 947, 948, 949, 950, 951, 952, 953, 954, 955, 956, 957, 958, 959, 960, 961, 962, 963, 964, 965, 966, 967, 968, 969, 970, 971, 972, 973, 974, 975, 976, 977, 978, 979, 980, 981, 982, 983, 984, 985, 986, 987, 988, 989, 990, 991, 992, 993, 994, 995, 996, 997, 998, 999, 1000.

Исторически первой исследованиями стала заниматься география — наука, название которой переводится - "землеописание".

Понятие «политическая карта» имеет в системе географических наук двойное значение:

1. Политическая карта – это географическая карта земного шара или его частей, на которой отражено территориально-политическое деление.
2. Политическая карта - это свод сведений по политической географии земного шара или крупного региона: размещение, границы, столицы государств, формы правления, административно- территориальное устройство, межгосударственные отношения.



# Основные направления политико-географических исследований:

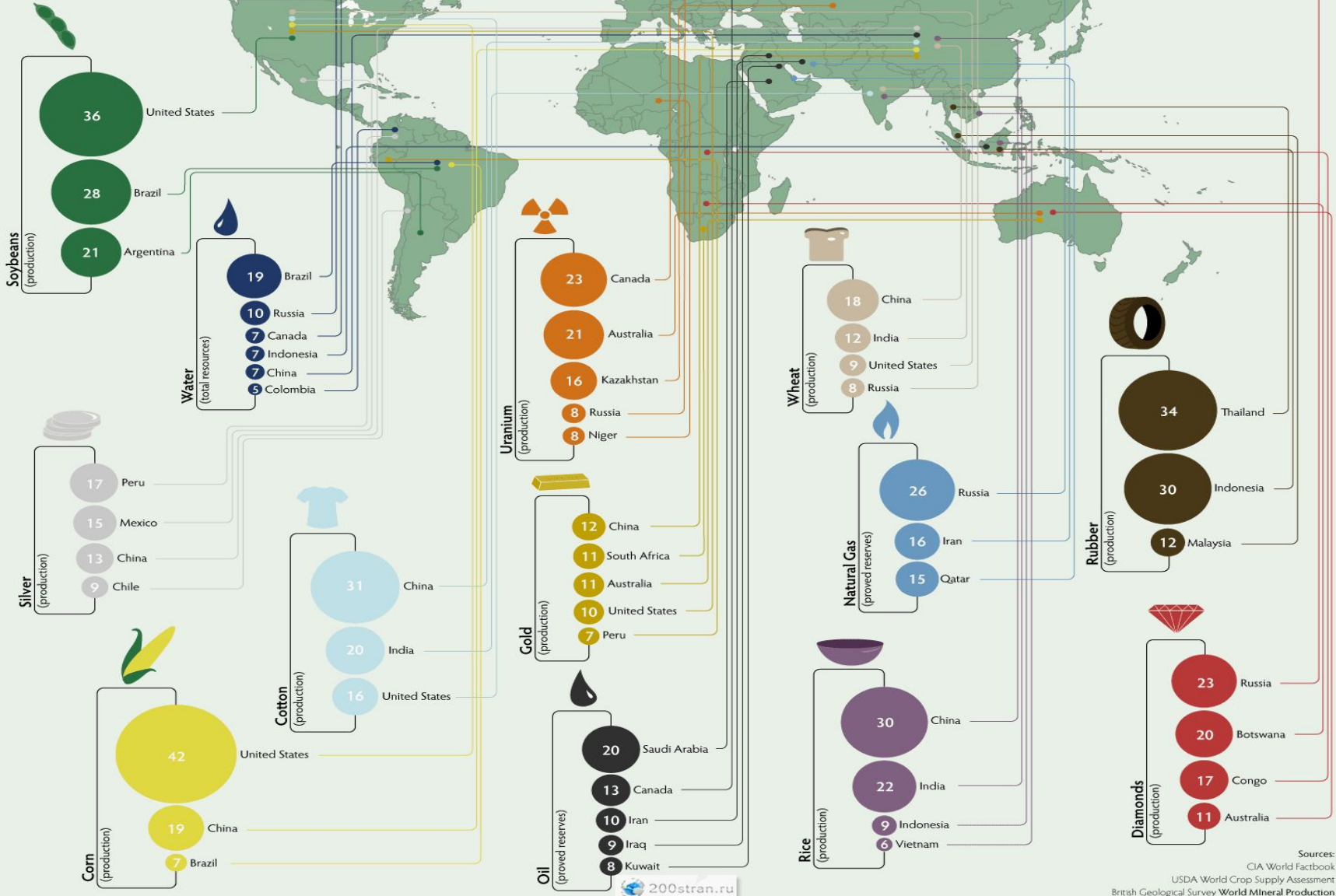
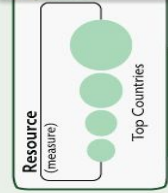
- баланс сил в мире и география международных отношений /геополитика/ Ее важнейшая тема — влияние географического положения на национальные интересы и внешнюю политику государств;
- стратегическое использование природных объектов /стратегическая география/;
- распределение территории, населения и ресурсов между странами /политическое страноведение/;
- государственные границы /лимнология/;
- административно-территориальное деление государств /политическая регионалистика/;
- распространение этнических, религиозных и социальных конфликтов /конфликтология/

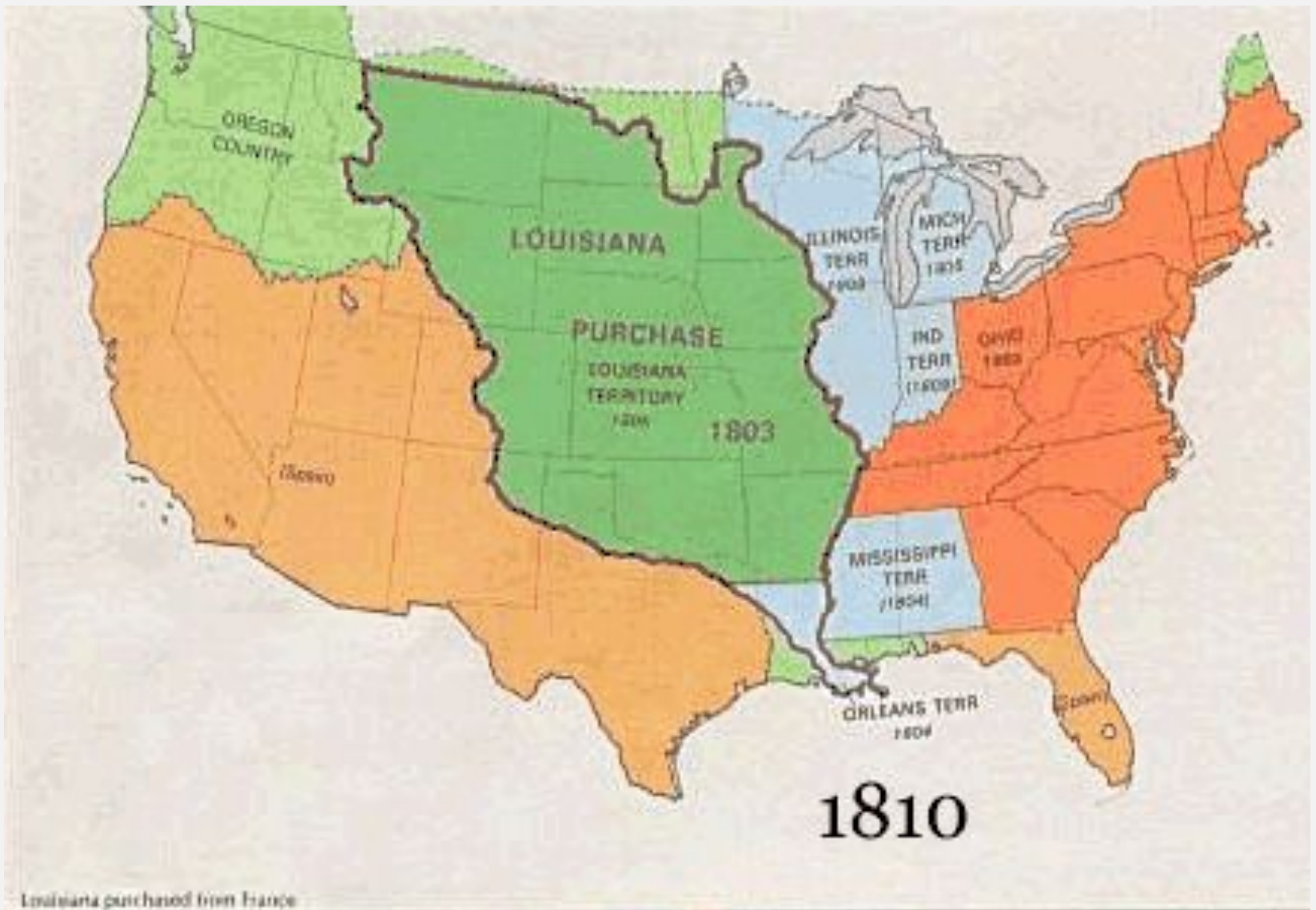


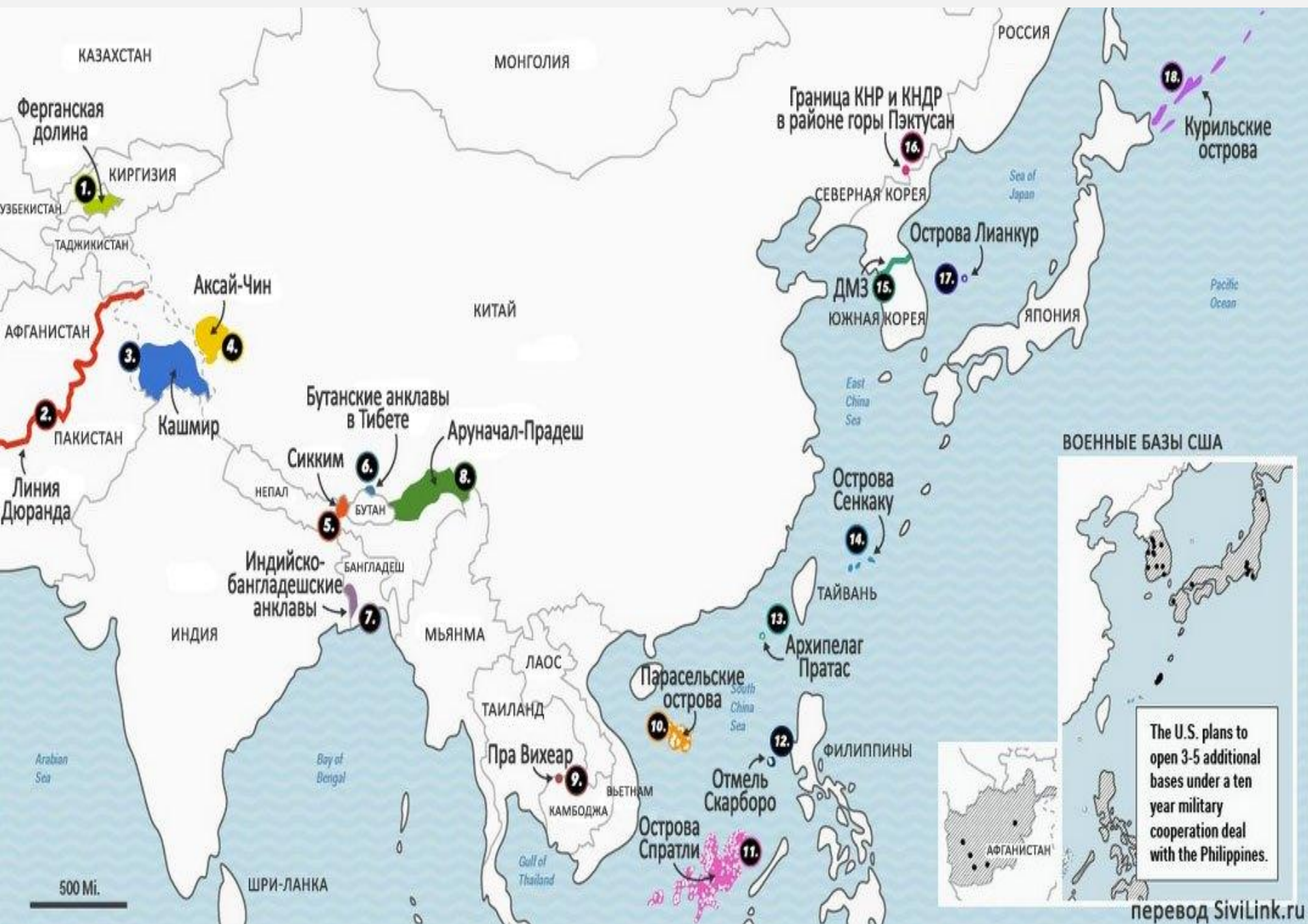
**Рис. 2.1. Две версии геополитического деления «Хартленда»:**  
 а) базовая — впервые использована Макиндером в 1905 г. («Географическая ось истории»);  
 б) пересмотренная — предложена Макиндером в 1943 г.

# THE WORLD'S RESOURCES BY COUNTRY

Percentage of total world resource







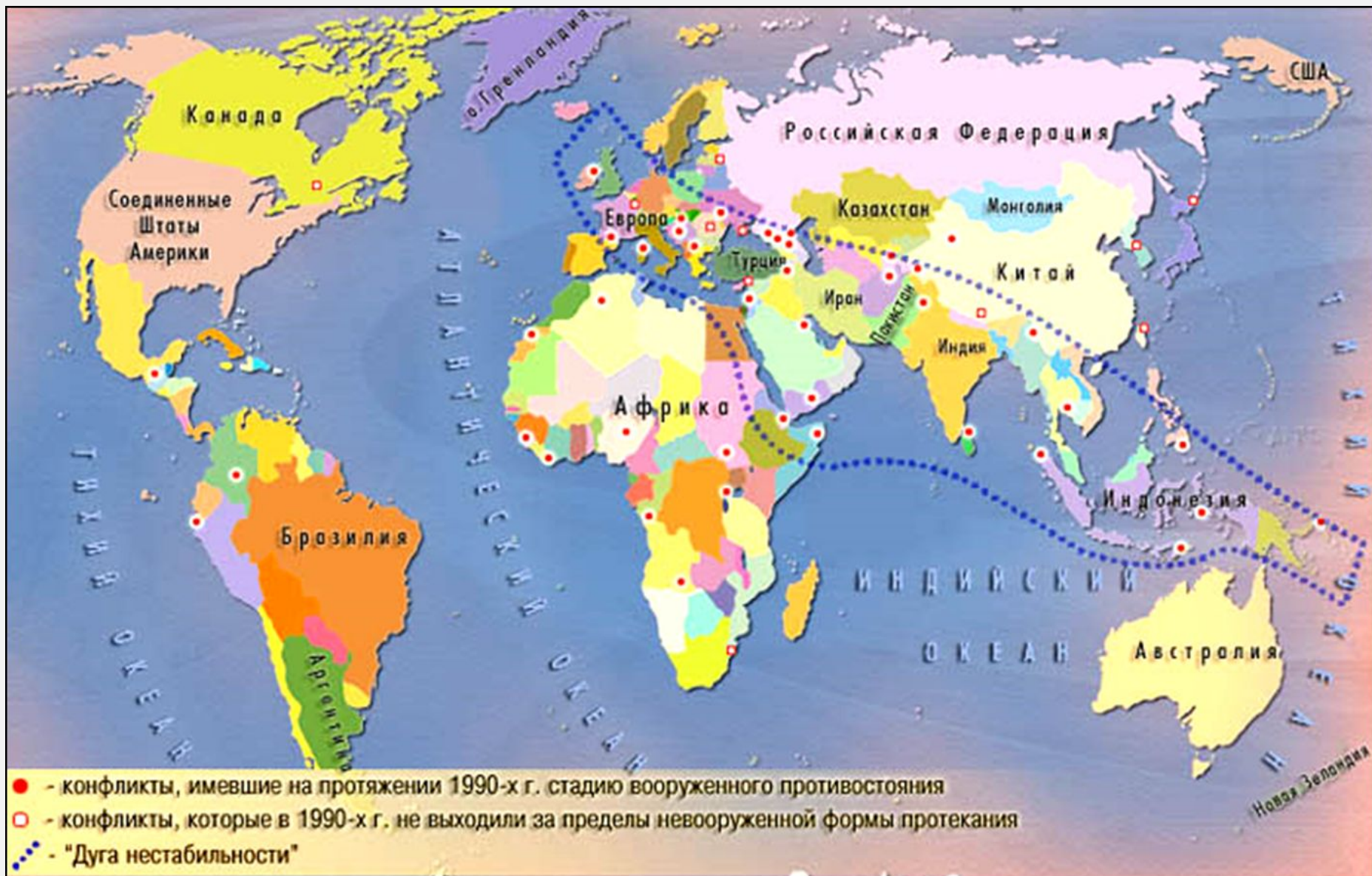
**ВОЕННЫЕ БАЗЫ США**



The U.S. plans to open 3-5 additional bases under a ten year military cooperation deal with the Philippines.



# КОНФЛИКТЫ В СОВРЕМЕННОМ МИРЕ



Наиболее общими понятиями являются "территория" и "пространство".

**Территория** — обязательный признак государства и любой его части, ее можно определить как **участок земной поверхности, занимаемый определенным политическим явлением.** (территория военных действий)

**«пространство» (геопространство)** — форма существования объектов и явлений в пределах географической оболочки; совокупность отношений между географическими объектами, расположенными на конкретной территории и развивающимися во времени".

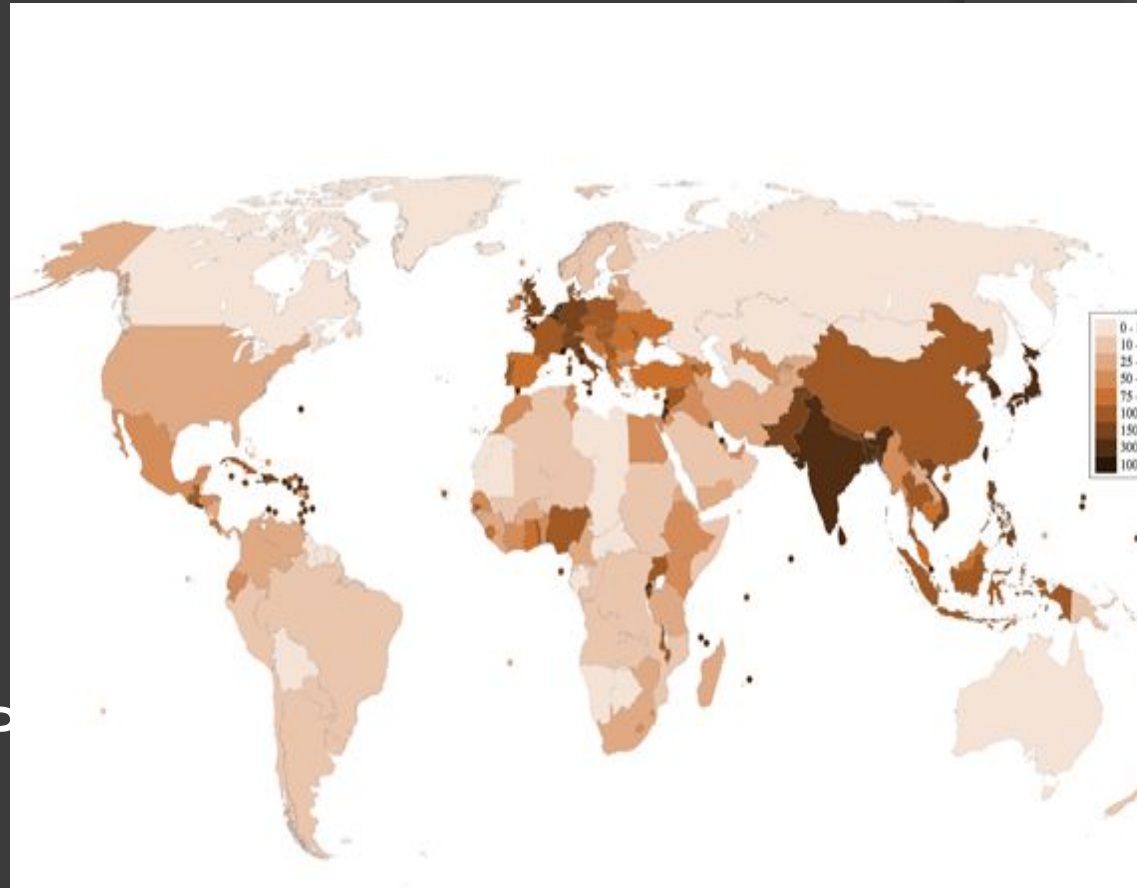


Все социальные и политические явления характеризуются свойством территориальности:

1) Могут быть отражены на географической карте;

2) Распространены на определенной территории;

3) Различаются от места к месту, т.е. имеют территориальную дифференциацию



Для описания структуры территории (пространства) используются многочисленные частные понятия.

Акватория — часть водной поверхности Земли с присущими ей природными и антропогенными свойствами и ресурсами и характеризующаяся такими качествами, как глубина, протяженность и т.д.

Аэротория — термин, обозначающий часть воздушной оболочки геосферы, соотнесенной с соответствующей территорией или акваторией.

Геотория — синтезирующее понятие, которое объединяет территорию, акваторию и аэроторию.

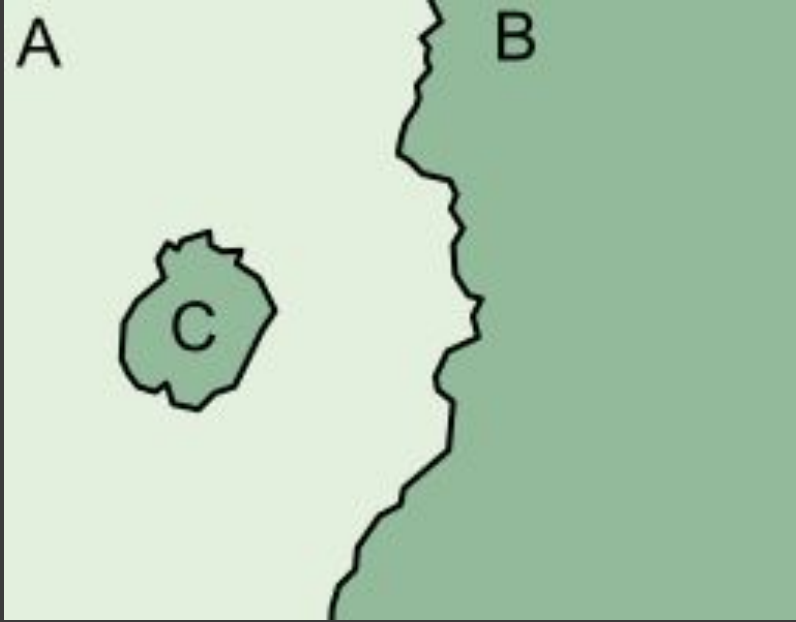
**Зона** (от греч. zone — пояс) — территория, в пределах, которой имеется интенсивность однозначных показателей (эта интенсивность может варьироваться). Например, «зона конфликта», «зона политического противостояния» и т.п.

**Провинция** (от лат. provincia). — многозначный термин, который использовался еще в Древнем Риме для обозначения завоеванных территорий, управляющихся римским наместником. В настоящее время в десятках стран (Италия, Канада, Аргентина и др.) применяется в качестве обозначения административно-территориальной единицы; в этом же значении имел хождение в России в XVIII в. Со временем был взят на вооружение в биологии, физической географии, геологии и др., например, «нефтегазоносная провинция».

Полигон (от греч. polygonos — poly много, gonia угол) — в геометрии обыкновенный многоугольник, ломаная на плоскости. Широко эксплуатируется термин в военной сфере, где под полигоном понимается участок суши или моря, оборудованный специальными сооружениями и устройствами для проведения испытаний различных видов вооружений. *В политике — «избирательный полигон».*



Анклав (фр. enclave) — обозначает территорию или часть территории государства, окруженную со всех сторон территорией другого государства (других государств) или нейтральными водами. При этом речь идет об ареале по отношению к окружающим его странам. По отношению к «материнской» территории такой участок называется *эксклавом*. Так, Калининградская область РФ в системе с Литвой и Польшей образует анклав, а с Россией — эксклав.



Ареал в самом широком смысле слова — это определенная ограниченная пространственная часть какого-либо объекта или, что то же самое, определенная часть пространства".

В соответствии с таким определением "ареал" — это самое общее "безразмерное" понятие.



## Термин «регион».

В разных науках делают акцент на определенные свойства:

- *в географии* – «регион» - это комплекс, состоящий из земли, воздуха, флоры, фауны и человеческого населения, которые могут рассматриваться в их особых отношениях друг с другом и которые составляют вместе определенную и характерную часть поверхности Земли.

- *в экономических подходах* – регион – это в большинстве случаев территория, обладающая четко выраженной специализацией производства и определенной хозяйственной целостностью.



- **философская трактовка региона**  
ассоциируется с особым «миром», которому присущи свой менталитет, образ мышления, традиции, мировоззрение, мироощущение.

- **Историческая интерпретация региона**  
обычно указывает либо на утраченную со временем идентичность (Галиция, Трансильвания, Буковина, Банат и др.), либо на какие-то генетические признаки («привязку» в прошлом к определенным церковным приходам, епархиям, муниципалитетам и т.д.).

- **Геополитическое понимание региона**  
исходит из пространственной дифференциации различных политических сил и движений, центров «мощи» и «слабости».

# Понятие «регион»

**Регион** (англ. region < лат. regio)

1) **область, район; часть страны**, отличающаяся от других областей совокупностью естественных и (или) исторически сложившихся, относительно устойчивых экономико-географических и иных особенностей, нередко сочетающихся с особенностями национального состава населения;

2) **группа близлежащих стран**, представляющая собой отдельный экономико-географический, или близкий по национальному составу и культуре, или однотипный по общественно-политическому строю район мира.



# Регионы мира

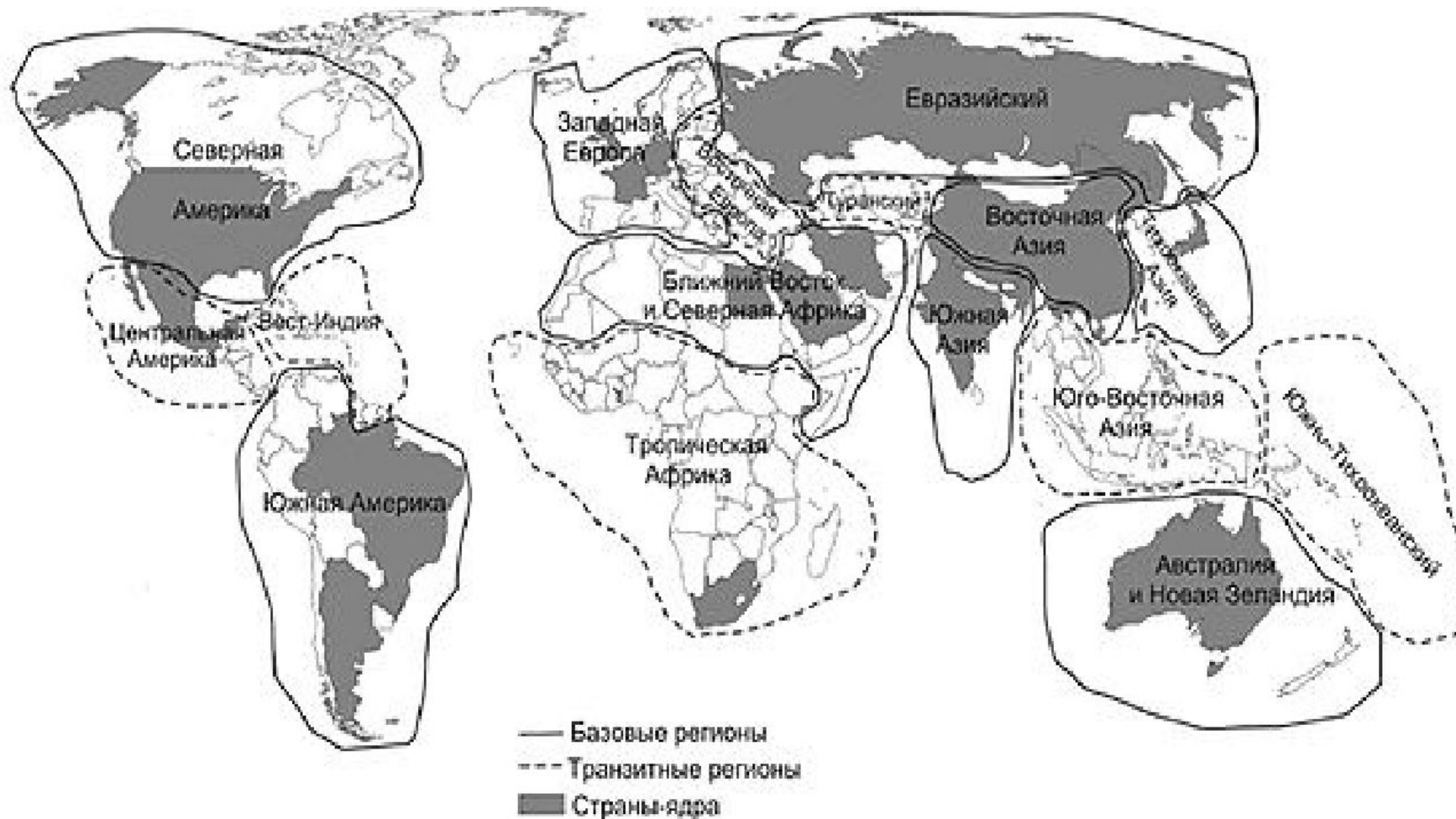


Классификация стран мира по макрогеографическим регионам и континентам  
Африка,  
Америка,  
Азия,  
Европа,  
Океания



**Макро-регионы мира:**  
Северная Америка  
Латинская Америка  
Европа: Западная,  
Восточная  
Африка  
Западная Азия  
Восточная Азия  
Южная Азия  
Юго-Восточная  
Азия  
Австралия и  
Океания

# Базовые и транзитные регионы мира



**Базовые** - первичные, относительно монолитны, в их пределах четко прослеживаются ядро и периферия, именно они создают всю мозаику господствующих на земле культур.

**Транзитные** – расположены между массивами базовых регионов - относительно недолговечны, часто меняют конфигурацию, сливаются с базовыми или снова становятся самостоятельными. Влияние стран-ядер в регионах этого типа гораздо слабее (Мексика в Центральной Америке, ЮАР в Африке). Неопределенность ситуации часто приводит к острому соперничеству стран-конкурентов за лидерство в транзитных зонах.

Еще один подход к характеристике «регион» - "административно-территориальное деление (АТД)".

Под АТД обычно понимается как политико-административная карта государства, представляющая собой совокупность административных единиц.

АТД может пониматься и как процесс ("деление"), когда государство делят на географические единицы, и как результат этого процесса — сложившееся АТД.

Система АДД является объемной.

По вертикали она делится на иерархические уровни. Обычно АДД выстраивается по принципу матрешки, когда АТЕ более высокого порядка делятся на АТЕ более низкого порядка.

В результате возникает иерархия управленческих уровней, представленных в системе АДД.

При этом на каждом таком уровне существует своя политико-административная структура, т.е. совокупность АТЕ данного порядка (первого, второго и т.д.).



**Регионализм** - процесс саморазвития, выделения общества, политической, экономической и иной мобилизации общества. Подход к рассмотрению каких либо проблем с точки зрения интересов того или иного региона.

**Регионализация** – процесс перераспределения властных компетенций, передачи функций от национального на региональный уровень; переход принятия решений от национального к региональному уровню.



# **политические процессы и отношения на нескольких структурных уровнях:**

- \* на уровне региона, состоящего из территорий нескольких государств;*
- \* на уровне региона, состоящего из территории одного государства;*
- \* на уровне региона, состоящего из территории части одного или нескольких государств;*
- \* на уровне региона, составляющего территорию одного или нескольких муниципальных образований.*

С учетом этого правила **возможными объектами исследований** можно считать следующие.



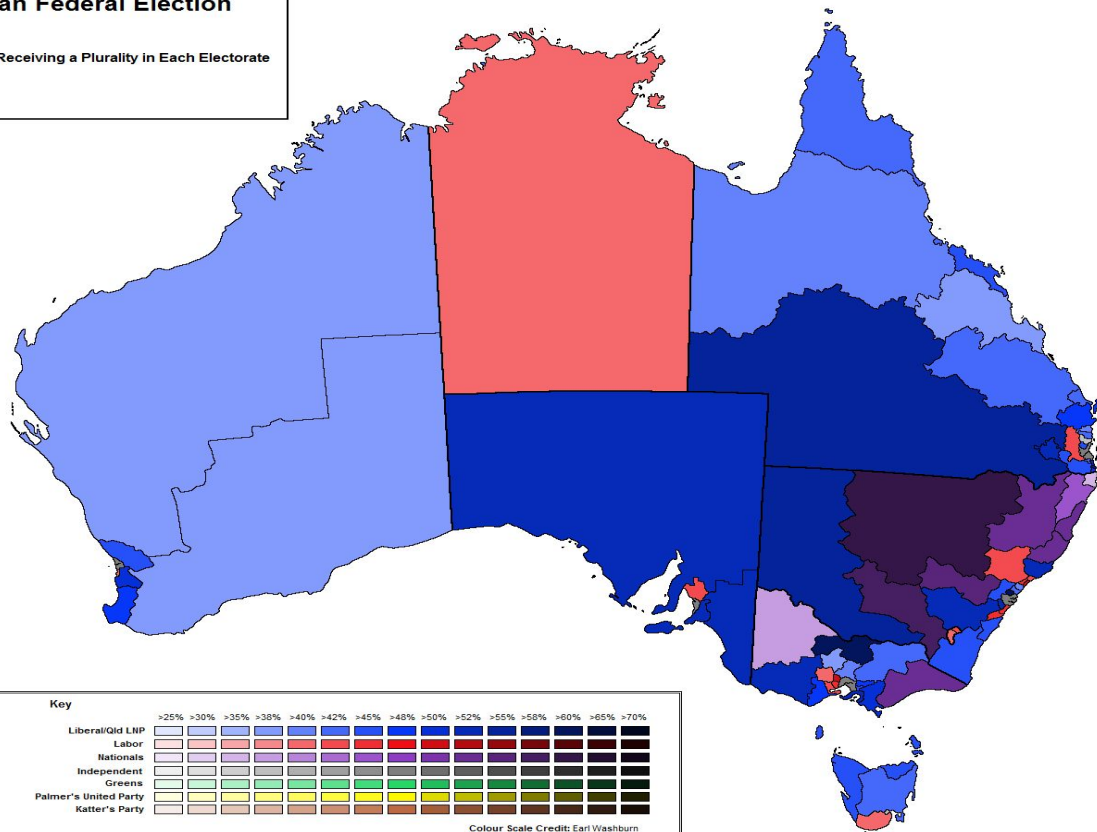
**1. Политические институты.** Например, к политическим институтам относятся государство и его административные единицы. Также значимыми являются такие институты, как партии, группы интересов и группы давления. Правило территориальной дифференциации означает, что мы рассматриваем проекции партий, т.е. их деятельность в территориальном пространстве.

**2. Политические системы и политические режимы.** Рассматривается различия в политической системе и политическом режиме.

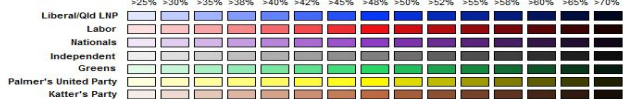
# АВСТРАЛИЯ. ПАРЛАМЕНТСКИЕ ВЫБОРЫ 2013

## 2013 Australian Federal Election

Primary Vote of Candidate Receiving a Plurality in Each Electorate

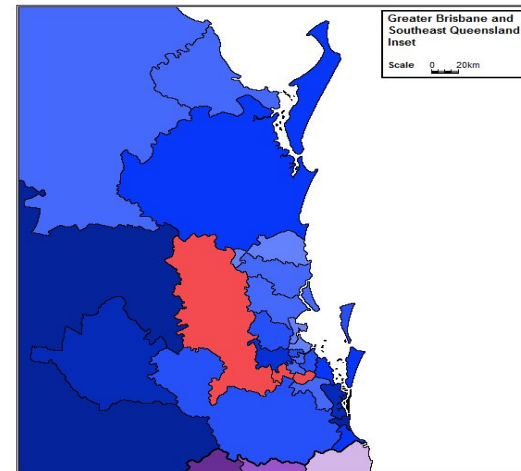


Key

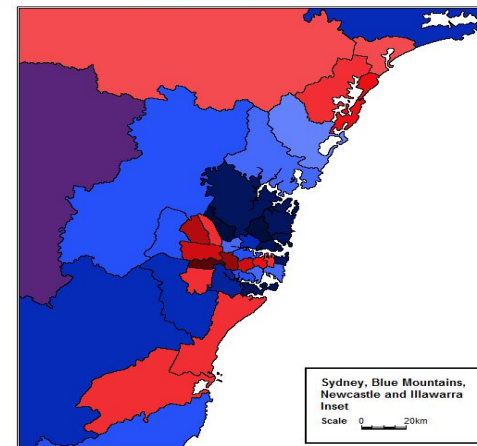


Colour Scale Credit: Earl Washburn

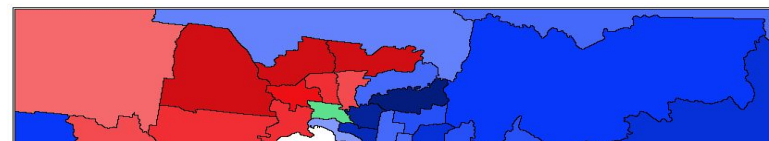
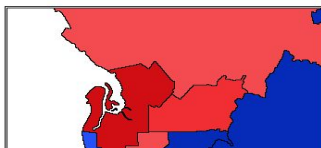
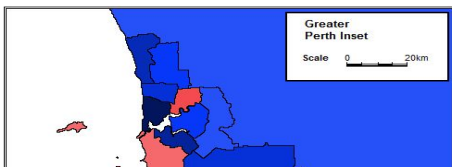
Greater Brisbane and  
Southeast Queensland  
Inset  
Scale 0 20km



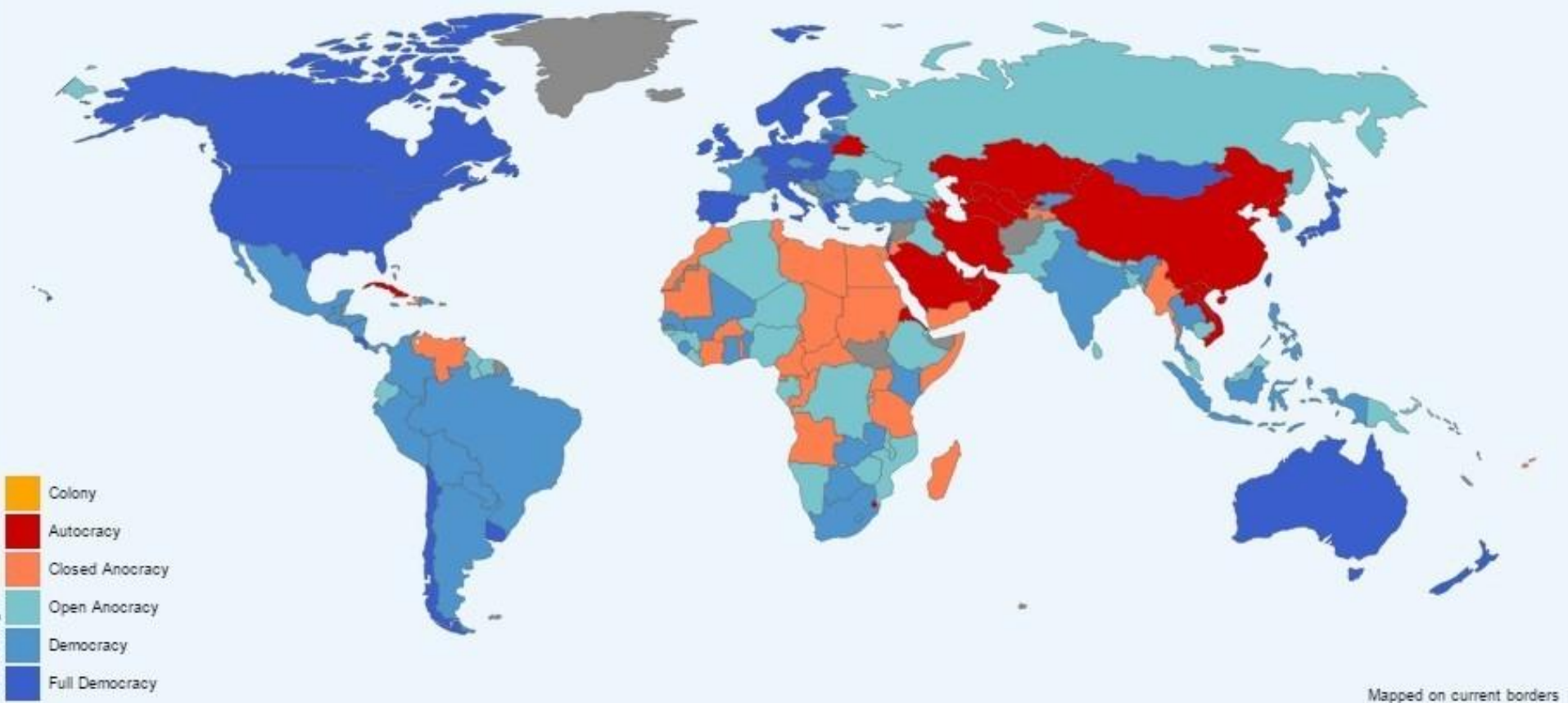
Sydney, Blue Mountains,  
Newcastle and Illawarra  
Inset  
Scale 0 20km



Greater  
Perth Inset  
Scale 0 20km



# КАРТА ПОЛИТИЧЕСКИХ РЕЖИМОВ



1816



2011

**3. Политические процессы.** Здесь речь идет о территориальной проекции общенациональных политических процессов. Примером можно считать исследование региональных различий в результатах национальных выборов.

**4. Политическая культура, политическое поведение и политическое участие.** Как в случае с политической системой и политическим режимом, исследователь рассматривает степень различий в политической культуре, определяя региональные политические культуры.

**6. Политические коммуникации.** В частности, это политические коммуникации между центром и регионами.

## Виды территорий

```
graph TD; A[Виды территорий] --> B[Территории государств]; A --> C[Территории с международным режимом]; A --> D[Территории со смешанным режимом]; A --> E[Территории с особым правовым режимом];
```

Территории  
государств

Территории с  
международным  
режимом

Территории со  
смешанным  
режимом

Территории с  
особым  
правовым  
режимом

# Международная территория

- лежащие за пределами государственной территории географические пространства, которые не принадлежат (исключительно) какому-либо государству, а находятся в общем пользовании всего человечества, всех государств и правовой статус и режим которых определяется международным правом.
- (Конвенция ООН по морскому праву 1982), Космос (Договор о принципах деятельности государств по исследованию использованию космического пространства, включая Луну и другие небесные тела), Антарктика (Договор об Антарктике 1959 г) и др.

Виды  
международ  
ных  
Территорий  
(Общее  
достояние  
человечеств  
а)

Открытое море

Воздушное  
пространство  
за пределами  
гос.территории

Антарктика

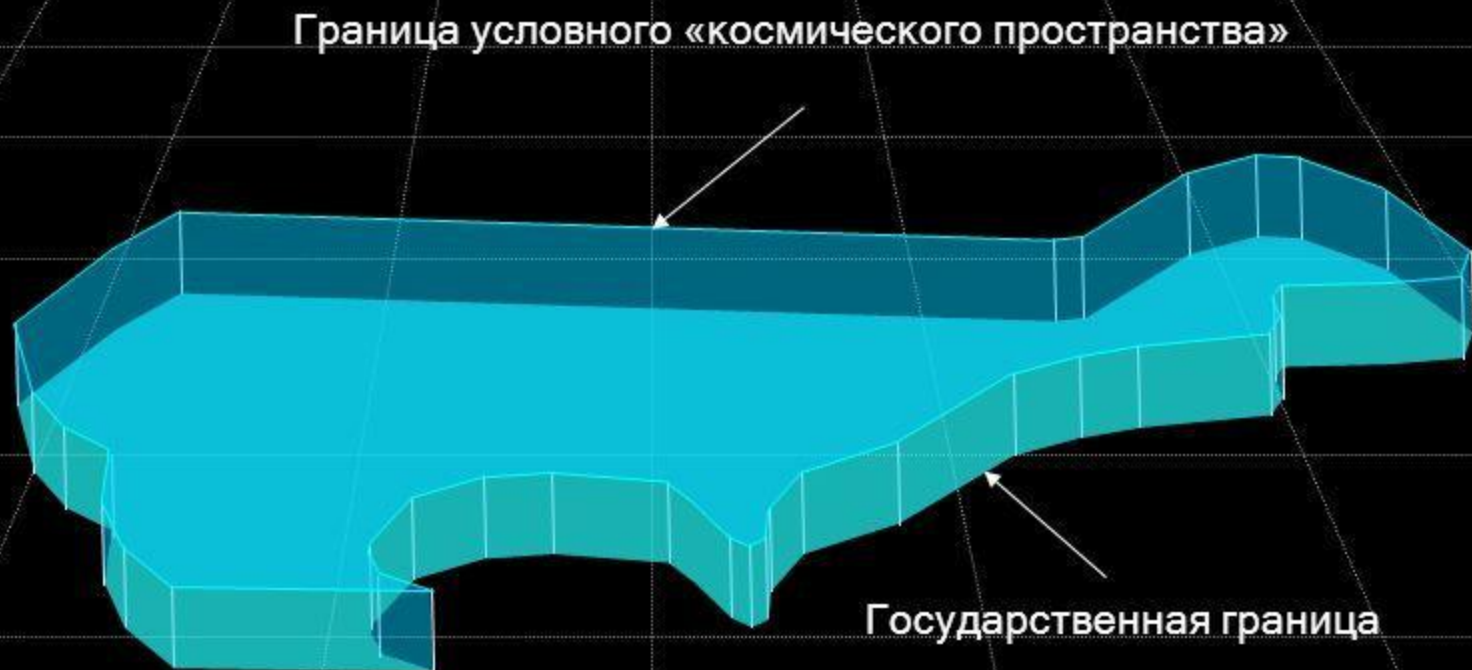
Космическое  
Пространство,  
Луна и т.п.



По видам правового режима территория подразделяется на три основные категории:



## Воздушная территория государства



Воздушная территория государства (государственное воздушное пространство) - это та часть воздушного пространства, которая находится над сухопутной и водной территориями государства, до границы с условным «космическим пространством» на высоте 100-110 км над уровнем моря.

# Территория со смешанным режимом

- район, не находящийся под суверенитетом государства и не входящий в состав государственной территории, но в отношении которого каждое прибрежное государство имеет определенные суверенные права

Территория со  
смешанным  
правовым  
режимом

континентальный  
шельф

Международные  
реки,  
проливы,  
каналы

# Дно морей и океанов

за пределами  
национальной  
юрисдикции —  
международные  
районы морского дна.



Морское дно не может быть присвоено  
каким-либо государством.

# Международные реки, проливы и каналы -

водные пути международного значения, обеспечивающие выход континентальных государств к морям.

В пределах государственных границ прибрежные государства имеют право на соответствующую территорию, но судоходство является свободным для всех стран.

К началу XX в. международными реками были признаны Рейн и некоторые его притоки, Висла, Варта, Дунай, Дуэро, Маас, Шельда, Везер, Одер, Неман, Тахо, Нигер, Конго, Эмс, Эльба и ряд других.



# Международные проливы

соединяют районы открытого моря (Бабель-Мандебский, Гибралтарский, Дрейка, Корейский, Ла-Манш, Магелланов, Па-де-Кале, Сингапурский, а также Босфор и Дарданеллы).



# Территория с особым режимом

- территории, имеющие специальный правовой режим (к ним могут относиться территории с любым другим правовым режимом)



Территории  
с особым  
правовым  
режимом

Демилитаризованные  
зоны

Нейтрализованные  
зоны

Зоны мира

# Виды демилитаризации

```
graph TD; A[Виды демилитаризации] --> B[полная]; A --> C[Частичная (в том числе безъядерные зоны)]; B --> D[Антарктика, Луна, Шпицберген]; C --> E[Морское дно за пределами 12 км, космическое Пространство, О.Сардиния, Сицилия];
```

полная

Антарктика, Луна,  
Шпицберген

Частичная  
(в том числе  
безъядерные зоны)

Морское дно  
за пределами 12 км,  
космическое  
Пространство,  
О.Сардиния, Сицилия



В соответствии с конвенцией об Антарктике, подписанной 1 декабря 1959 года и вступившей в силу 23 июня 1961 года, Антарктида не принадлежит ни одному государству. Разрешена только научная деятельность.

Размещение военных объектов, а также заход боевых кораблей и вооружённых судов южнее 60-го градуса южной широты запрещены.

В 1980-е годы Антарктиду объявили ещё и безъядерной зоной, что исключило появление в её водах судов-атомоходов, а на материке — атомных энергоблоков.

Сейчас участниками договора являются 50 государств (с правом голоса) и десятки стран-наблюдателей.



# Виды безядерных зон

1. Латинская Америка (Договор Тлателолко 1967 г.)
2. Южная часть Тихого океана (Договор Раротонга 1985 г.)

# Нейтрализация -

- это договорной правовой режим определенных территорий, пространственных сфер и космических тел, в соответствии с которым там запрещаются ведение военных действий и использование их в качестве базы для ведения войны
- Демилитаризация может быть ограниченной (частичной) и полной. При ограниченной (частичной) демилитаризации государство обязуется не строить новых укреплений, имея право сохранять старые, и не увеличивать численность войск на данной территории.
- При полной демилитаризации государство обязуется ликвидировать все военные сооружения и вывести все войска с демилитаризованной территории. Договоры о полной демилитаризации могут включать также запрет производства и ввоза военных материалов, военного обучения и набора в армию, пролета военных самолетов над демилитаризованной зоной и т. п.

(архипелаг Шпицберген, Луна, Суэцкий и Панамский каналы)

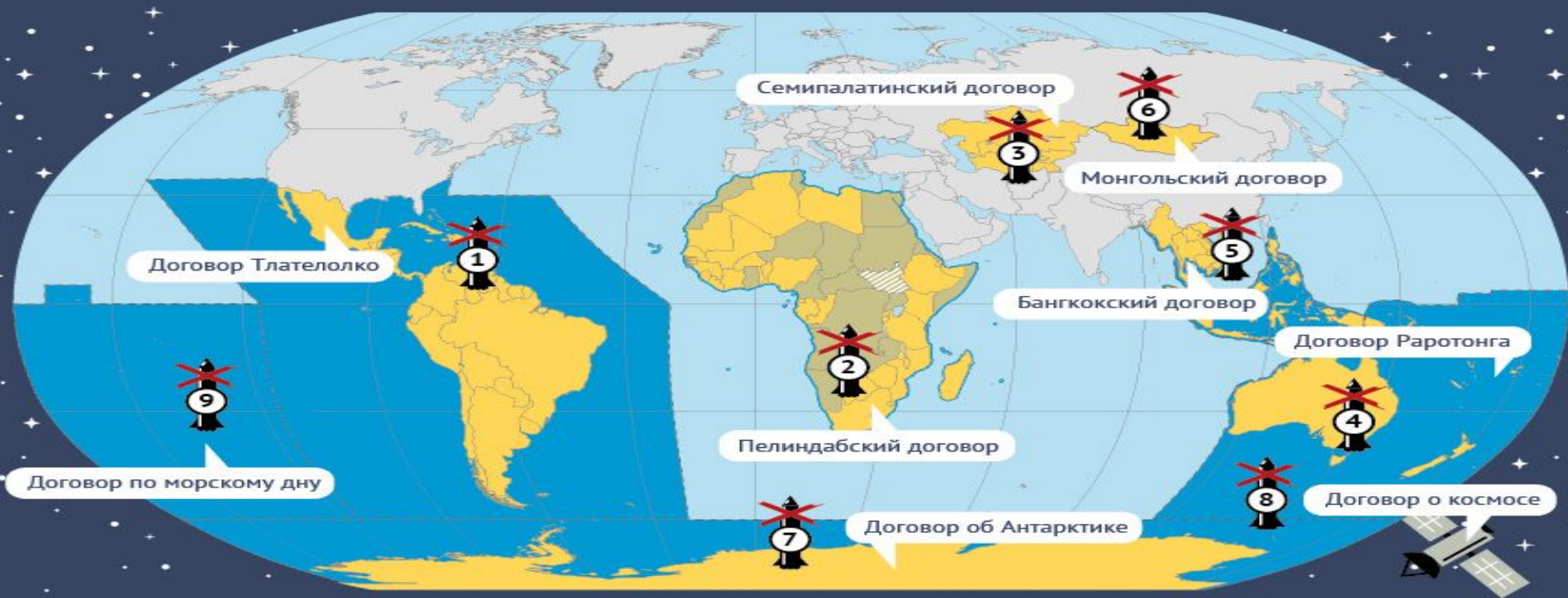
# Зоны мира

- это точно определенный географический район, включающий сухопутную и водную территорию прибрежных и материковых государств и воздушное пространство над ними, а также морское и воздушное пространство за пределами территориального моря прибрежных государств с особым, договорно установленным и гарантированным постоянными членами ООН правовым режимом.

Демилитаризованная зона



# ЗОНЫ, СВОБОДНЫЕ ОТ ЯДЕРНОГО ОРУЖИЯ



## Статус безъядерных зон:



Полноценное участие в договоре о зоне, свободной от ядерного оружия



Стороны, подписавшие договор о зоне, свободной от ядерного оружия



Не являются членами договора о зоне, свободной от ядерного оружия



Южный Судан – необходимо подписание и ратификация Пелиндабского договора

## Договоры о создании безъядерных зон:

- ① Договор о запрете ядерного оружия в Латинской Америке и странах Карибского бассейна (Договор Тлателолко 1967 года)
- ② Африканский договор о безъядерных зонах (Пелиндабский договор 1996 года)
- ③ Договор о безъядерных зонах в Центральной Азии (Семипалатинский договор 2007 года)
- ④ Южно-Тихоокеанский договор о безъядерной зоне (Договор Раротонга 1985 года)
- ⑤ Договор о безъядерных зонах Юго-Восточной Азии (Бангкокский договор 1995 года)

- ⑥ Монгольский договор о зоне, свободной от ядерного оружия 2000 года
- ⑦ Договор об Антарктике 1959 года
- ⑧ Договор о космосе (Договор о принципах деятельности государств по исследованию и использованию космического пространства, включая Луну и другие небесные тела 1967 года)
- ⑨ Договор по морскому дну (Договор о запрещении размещения на дне морей и океанов и в его недрах ядерного оружия и других видов оружия массового уничтожения 1971 года)

# Квазитерритория -

- территория, которая не является государственной территорией государства, осуществляющего в ее пределах свой суверенитет (посольства, воздушные, морские суда)





## **2. История появления карт, особенности отражения пространства на плоскости.**

Наиболее ранние карты изображают небо, и только потом земные объекты. Первые карты были созданы или же написаны на камне так племена обозначали карту их местности.

Точки (наскальный рисунок), найденные на стенах пещеры Ласко и датируемые приблизительно **16500 г. до н. э.**, изображают часть ночного неба, в том числе три яркие звезды (созвездие Летний треугольник), а также кластер звезд Плеяды.

На стенах пещеры Эль-Кастильо в Испании найдены точки, изображающие созвездие Северная Корона датируемые приблизительно **12000 г. до н. э.**

## *Вавилонская карта*

*мира*, самая ранняя из сохранившихся карт мира (ок. 600 год до н. э.), является символическим, а не буквальным представлением местности.

Она намеренно опускает некоторые народы, такие как персы и египтяне, которые были хорошо известны в Вавилоне. Земля изображается как круг окружённый водой, соответственно религиозным представлениям вавилонян о мире.

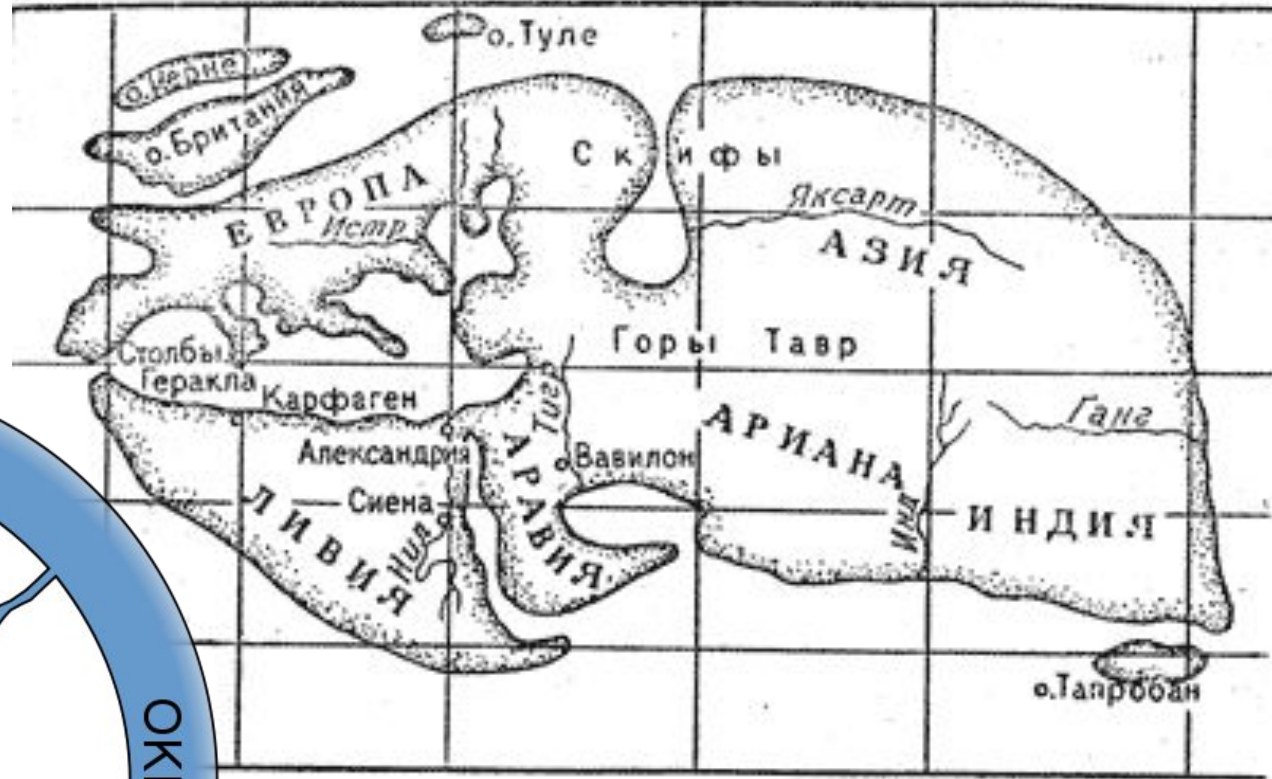
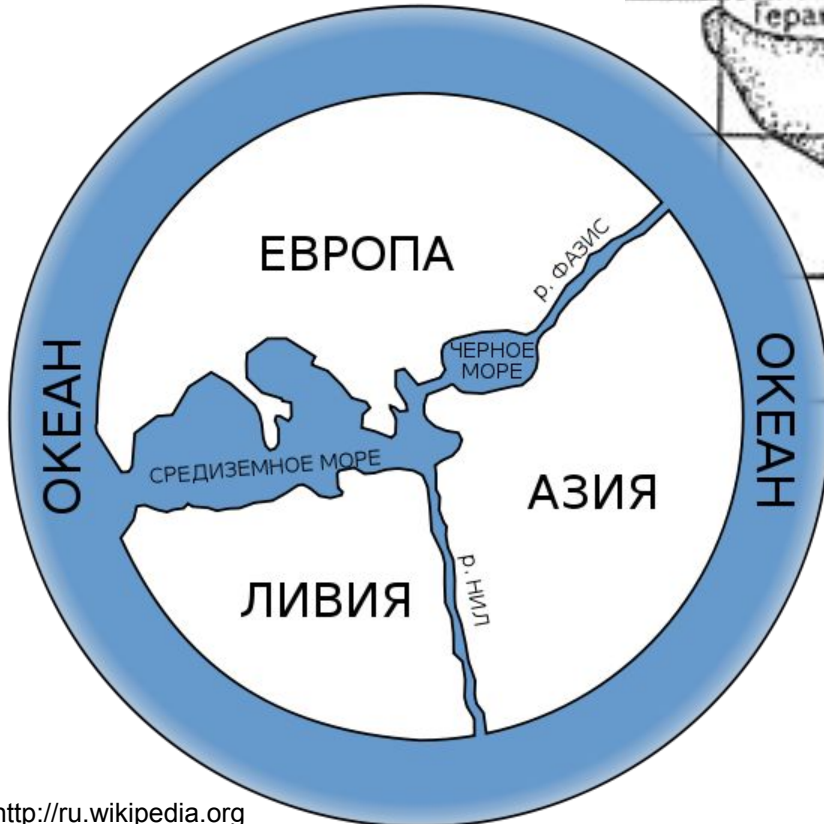


# Древнегреческая география: разделение земной поверхности на дискретные территориальные массивы Европы, Азии и Ливии (Африки)

## Анаксимандр

VI в. до н.э.

первая карта известного тогда мира: Земля в форме плоского круга, окруженного водой



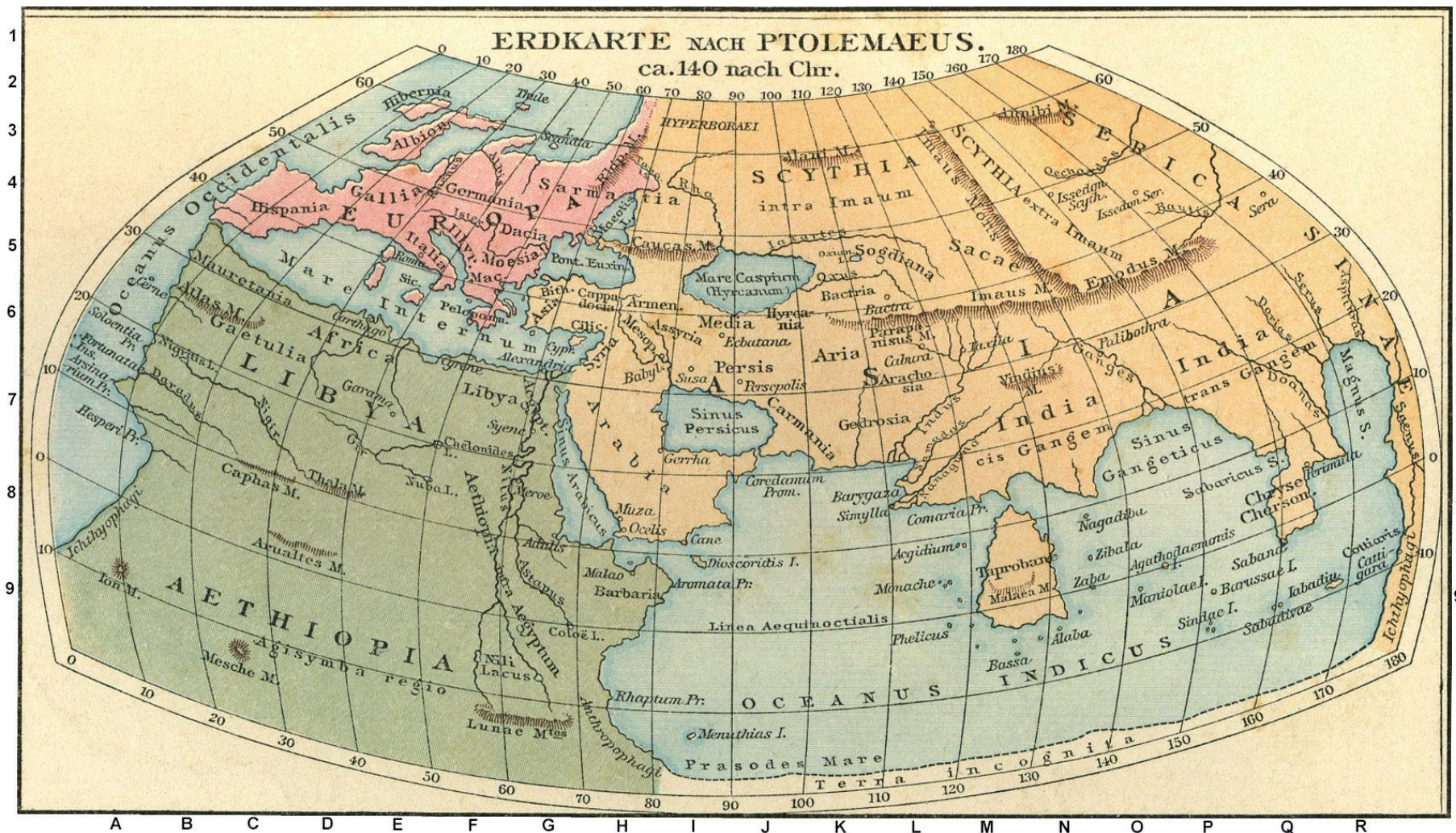
**Эратосфен**, III в. до н.э.

книга «Географика»

впервые применил термины «география», «широта», «долгота»

В 4 в. до н.э. – у греков появилось представление о шарообразности Земли, из чего возникла концепция широты

# Древнегреческая география: появление прямоугольной картографической сетки (градусной сетки)

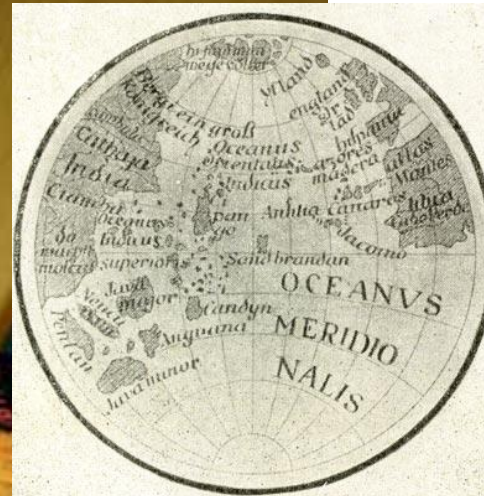


Режим доступа: <http://www.drevlit.ru/texts/maps/ptolemey.jpg>

Изображение географических координат в виде правильной сетки с равными интервалами (с параллелями и меридианами), исчисляемыми в градусах, где широты измерялись от экватора, а долготы - от самой западной точки известного тогда мира

Клавдий Птолемей  
(90-168 гг.н.э)  
«Руководство по географии»

# Глобус – трехмерная модель Земли



Глобус Мартина Бехайма 1492 г. (до открытия Америки) - слева

Глобус Ленокса 1510-1512 гг. (после открытия Америки) - справа

**Мартин Бехайм,**  
1492 г. «Земное яблоко»

лат. **globus** - «шар»

507 мм в диаметре; нет указаний широты и долготы (по современному методу), но есть экватор, меридианы, тропики и изображения знаков зодиака

## ПЕРВЫЕ КАРТЫ МИРА

Карта Вальдземюллера или *Universalis Cosmographia* — географическая карта, опубликованная в апреле 1507 года картографом Мартином Вальдземюллером (1470—1521). Является одной из первых карт с точно нанесёнными показаниями широты и долготы, а также первой картой, на которой появилось название «Америка».

Карта была выполнена в технике ксилографии и напечатана с 12-ти деревянных досок, каждая размером 46×62 см.



## ПЕРВЫЕ КАРТЫ МИРА

Карта Пíри-Рейса — географическая карта мира, созданная в 1513 году в Константинополе турецким адмиралом и большим любителем картографии Пири-реисом (полное имя — Хаджи Мухиддин Пири ибн Хаджи Мехмед).

Карта показывает части западного побережья Европы и Северной Африки с высокой точностью, на карте также легко узнаваемо побережье Бразилии и восточная оконечность Южной Америки.

Карта содержит различные острова Атлантического океана, включая Азорские острова и Канарские острова (как мифический остров Антилия).

Многие считают, что карта содержит элементы южного континента, что считается доказательством осведомлённости древних картографов о существовании Антарктиды.

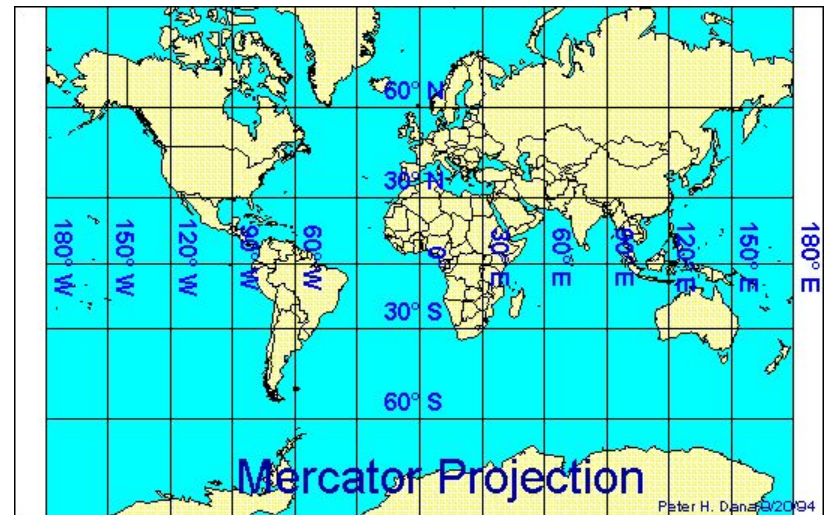




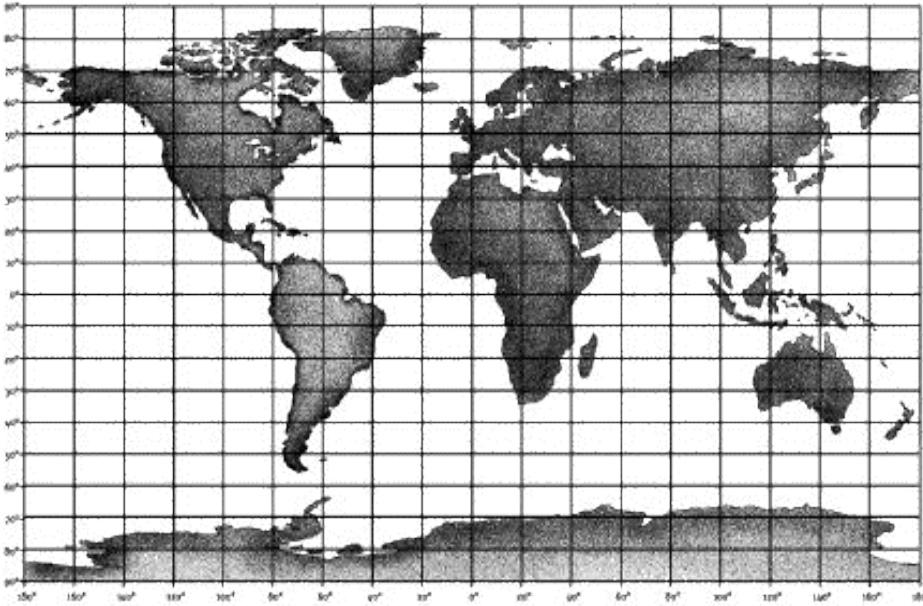
# Герхард Меркатор



Практическим результатом многолетних поисков и раздумий Меркатора стала законченная им в 1569 году большая – на 18 листах – карта мира, вышедшая под названием **«Новое и более совершенное представление земного шара, должным образом приспособленное для его использования в навигации»**

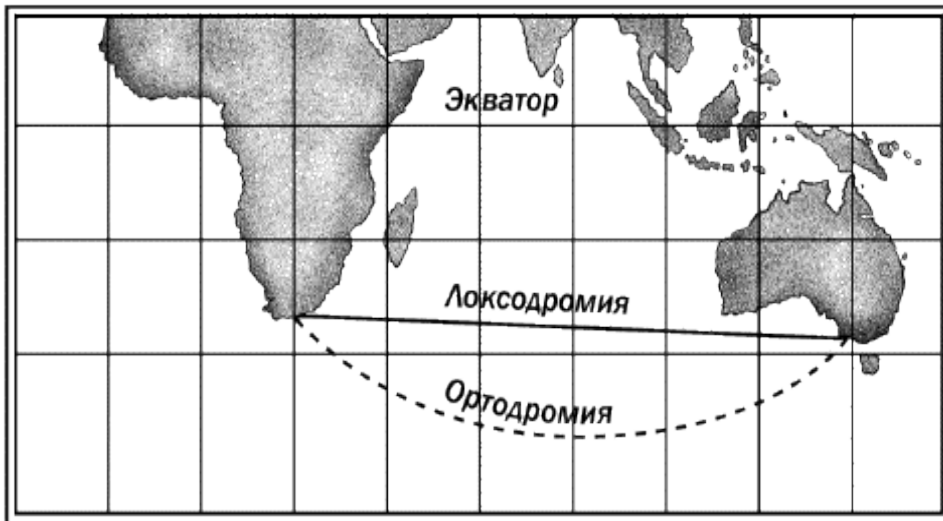


Морская или меркаторская карта: сильно преувеличены размеры контуров, удаленных от экватора



Морская карта - единственный род карт, на которых путь корабля, идущего постоянным курсом, изображается прямой линией. Идти «постоянным курсом» – значит держаться неизменно одного направления, одного определенного «румба», иначе говоря, идти так, чтобы пересекать все меридианы под равным углом. Но этот путь («локсодромия») может изобразиться прямой линией только на такой карте, на которой все меридианы – прямые линии, параллельные друг другу.

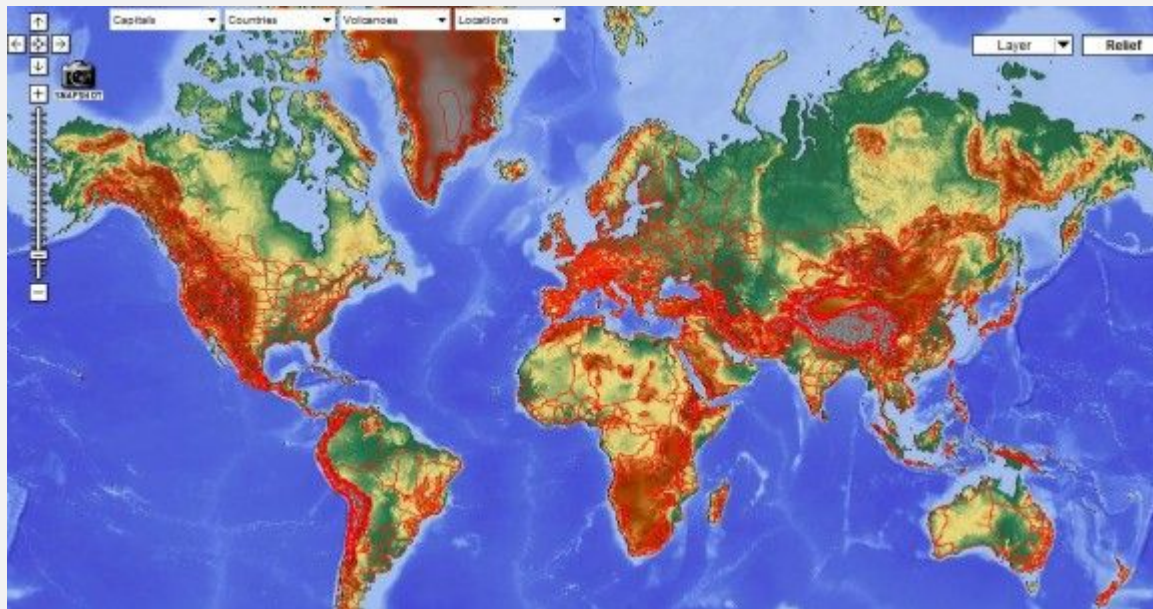
А так как на земном шаре круги широты пересекаются с меридианами под прямыми углами, то на такой карте и круги широты должны быть прямыми линиями, перпендикулярными к линиям меридианов.





# *Современные карты*

Современные карты используют технологические достижения (сканеры, спутники, геоинформационные системы (ГИС), что позволяет совершенствовать и обновлять карты ежесекундно. (рост городов, сокращение ледников, вырубка лесов, изменения территории после землетрясений и т.д.)



# **3. Значение и функции политической карты**

**1) Теоретико-познавательная функция** в первую очередь связана с формированием знания о региональной политике в целом и о государственной политике в частности, а также о роли этой политики в жизни общества.

**2) Мироззренческая функция** способствует выработке определенного видения политической действительности в территориальном разрезе.

**3) Регулятивная функция** предполагает усвоение политических знаний посредством прямого влияния на политические действия.

**4) Оценочная (аксиологическая) функция** должна давать более или менее точную оценку событиям в регионе или в регионах, государствах.

**5) Прогностическая функция** раскрывает тенденции развития территориальной политики и политических явлений.