

Виртуальная экскурсия по местам боевой славы г.Людиново и Людиновского района .



Людиново — город (с [1938 года](#)) в [России](#), административный центр [Людиновского района Калужской области](#), образует [городское поселение](#).

Население — 39 239 чел.(2015).

Карта Людиновского района

Куйбышевский район

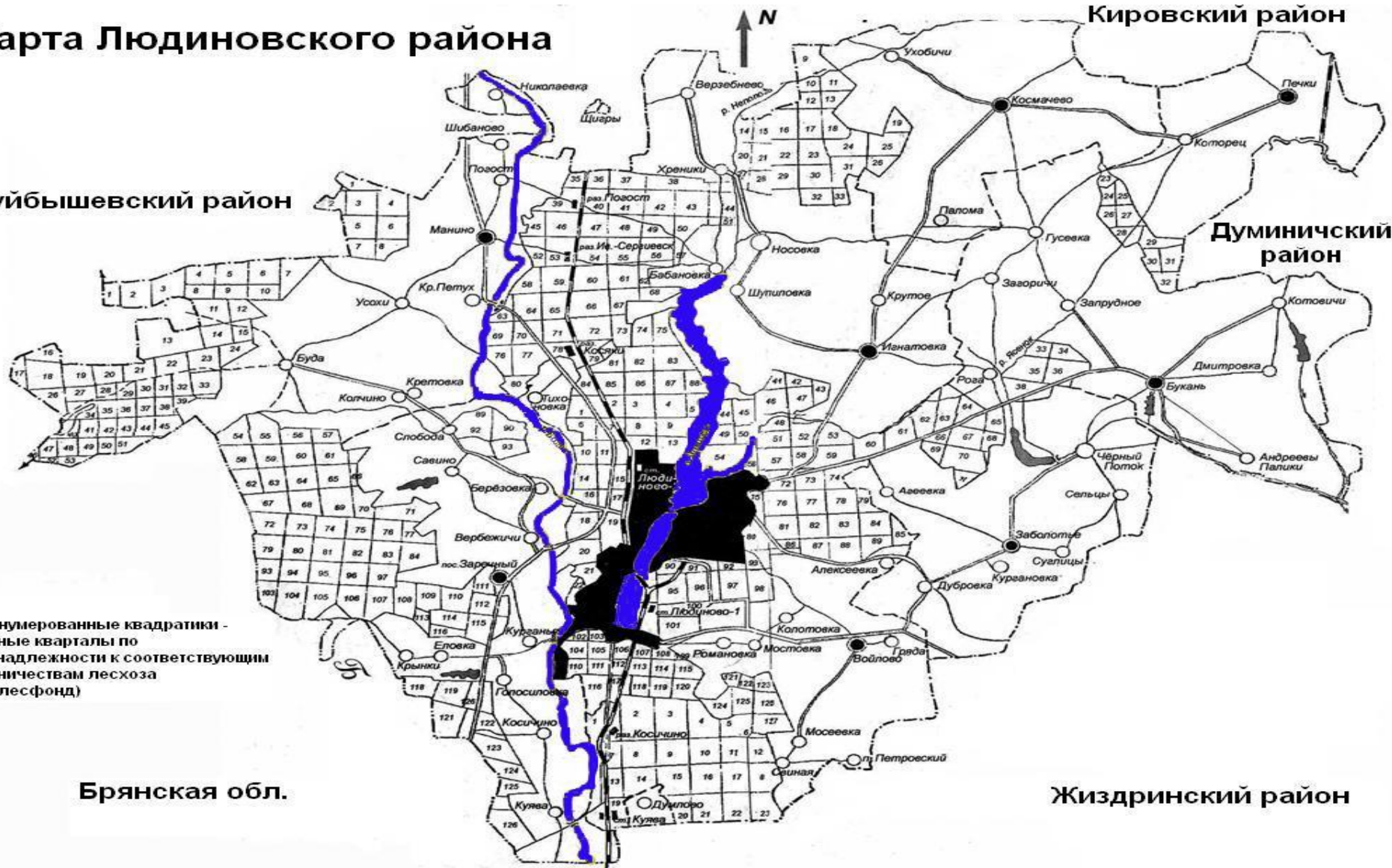
Кировский район

Думиничский район

Пронумерованные квадратики - лесные кварталы по принадлежности к соответствующим лесничествам лесхоза (гослесфонд)

Брянская обл.

Жиздринский район





1.1 Памятник Герою Советского Союза Алексею Шумавцову

Место нахождения: г. Людиново, Аллея Славы

18 сентября 1960 г. в Людиново был открыт памятник героям-комсомольцам Людиновской подпольной комсомольской группы. "Героям-комсомольцам, отдавшим жизнь за счастье народа", золотом горят на постаменте слова. Здесь же - текст Указа Президиума Верховного Совета СССР от 12 октября 1957 г. о присвоении посмертно звания Героя Советского Союза руководителю группы А.Шумавцову и награждении посмертно орденами Союза ССР А. Апатьева, В.Апатьева, А.Лясоцкого, сестер Хотеевых, Н.Евтеева и других активных членов группы. Памятник, установлен в городском парке на средства областного бюджета, управления культуры облисполкома. Авторы памятника: скульптор Н.Г.Прозоровский и архитектор В.П. Федоров. Фигура А. Шумавцова и барельеф были отлиты в Ленинграде на скульптурной фабрике.

1.2 Аллея Славы

Аллея выложена тротуарной плиткой, по центру её находится цветочная клумба, по обе стороны Аллеи Славы установлены в ряд кирпичные прямоугольные постаменты из красного кирпича с мемориальными досками, и кирпичные постаменты с бюстами героев, погибших в Великой Отечественной войне. Далее установлен памятник героям-подпольщикам.





1.3 Могила А.Шумавцова и А. Лясоцкого. Городское кладбище
Могила расположена на городском кладбище в 30-35 м налево от входа в церковь Прихода Святого Праведного Лазаря, на расстоянии 30 м от ул. Урицкого, по правую сторону от дорожки, выложенной тротуарными плитками. могильный холм размером 0,92 м х0,61 м, две стелы высотой 1,8 м, ширина основания – 0,4 м, на расстоянии 0,25 м от верха каждой стелы выступающие на 0,07 м квадраты размером 0,4 м х0,4 м с рельефными изображениями лиц Алексея Шумавцова и Александра Лясоцкого.

1.4 Братская могила. Городское кладбище

На цементном основании сооружён стилобат, на постаменте выложена из кирпича и покрашена стела, наверху стелы гипсовый бюст солдата в каске с плащ-накидкой за спиной. В руках солдата – автомат. К постаменту прикреплены таблички с именами погибших воинов. Территория могила выложена тротуарной плиткой и обнесена деревянным ограждением синего цвета. Справа от постамента на территории сделана клумба.



1.5 Танк №7992

памятник установлен 9 сентября 1973 года в честь освобождения города от немецко-фашистских захватчиков центре города Людиново, у Дворца культуры им. Г.Д. Гогиберидзе. Архитектором стал Е.И. Киреев. Танк был доставлен из Кантемировской дивизии, с учебного полигона из-под Тбилиси. Доставкой и установкой занималось СУ-18. Сейчас монумент расположен на кольце – пересечении улиц Фокина, Энгельса и Маяковского.





1.6 Площадь Победы

К Площади Победы примыкает Аллея Героев, на которой установлены бюсты людиновцев – Героев Советского Союза, а на мемориальные доски занесены имена тех, кто не вернулся с войны. В честь освободителей в 1983 году в городе открыта площадь Победы. На ней находится стела. В центре её композиции воин-горнист, возвещающий о Победе. В память о погибших горит Вечный огонь, увековечены названия воинских частей и подразделений освобождавших город. Площадь комплекса: 8960 кв.м., устлана тротуарной плиткой. Примерная высота стелы: 30 м.




1.7 Братская могила

Братская могила расположена на территории обнесенного металлической оградой кладбища, слева от храма Сергия Радонежского. Однако к могиле есть свой вход на расстоянии 5 м от входа на кладбище. Она возникла в 1943 году, когда воинской частью здесь были похоронены советские воины 1150, 1313, 1314-го стрелковых полков; 912-го артиллерийского полка; 66-го танкового полка, погибшие в боях за освобождение Людиново, также советские воины, умершие от ран в 470-м отдельном медсанбате. Могильного холма нет. На могиле в 1959 году возведен памятник.

Войны.

Памятник установлен в честь павших заводчан в годы Великой Отечественной войны. Расположен на ул. Куйбышева у проходной ЗАО «Кронтиф-центр». На бетонном постаменте установлена скульптурная композиция воина справа, правая рука приподнята и согнута в локте, левая рука придерживает раненого боевого товарища, облокотившегося на выставленное левое колено воина. Рядом справа девушка, опустившая голову вниз, на правом выставленном колене



1.9 Братская могила. Ул. Дзержинского

Захоронение производилось местными жителями в 1943 г. Похоронены советские воины 858-го, 1150-го стрелковых полков; 42-го авиаполка, погибшие в боях за освобождение Людиноva, а также советские воины, умершие от ран в 122-м медсанбате и 1157-м полевом подвижном госпитале. В 1960 г. на могиле установлен памятник. В 2014 году проведен косметический ремонт постамента.





1.10 Братская могила. ул. С.-Щедрина

Захоронение производилось
воинской частью в 1960 г.
Похоронены воины 384-го,
740-го стрелковых полков,
погибшие в боях за
освобождение Людиново, а
также воины, умершие от ран в
2821-м и 3646-м
эвакогоспиталях. В 1960 г. на
могиле установлен памятник.
Могила расположена на
берегу о.Ломпадь за зданием
ДОСААФ (бывшее училище
№5) и коттеджами,
построенными в последние
шесть лет.



1.11 Памятник на месте гибели А. Шумавцова и А. Лясоцкого

Памятник установлен на месте гибели героев-подпольщиков А. Шумавцова и А. Лясоцкого. Памятное место располагается на Проспекте машиностроителей (справа, в 15 метрах после остановки) На мраморной плите, покрытой тротуарной плиткой, (надгробия) установлен памятник, представляющий собой две параллельные гранитные прямоугольные колонны, между ними прямоугольная гранитная табличка с надписью: «Здесь в ноябре 1942 года зверски замучены немецкими фашистами герои комсомольцы, людиновцы Алексей Шумавцов и Александр Лясоцкий». Внизу аналогичная прямоугольная гранитная табличка с надписью: «Остановись. Поклонись их памяти»



1.12 Бюст А.Шумавцова. Ст. Людиново 11

Памятник установлен в 1968 году на станции Людиново-2 рядом с железнодорожным вокзалом. На постаменте высотой около 2х метров возвышается бюст А. Шумавцова. К постаменту прикреплена табличка «Герой Советского Союза Шумавцов Алексей Семенович». Площадка вокруг памятника выложена плиткой.



1.13 Памятник партизанским семьям. Ст. Людиново 1

Памятник возведен в честь погибших партизанских семей в Людинове, вблизи железнодорожной станции Людиново - I рядом с частными домами. На бетонном стилобате сооружен прямоугольный бетонный (надгробия) на захоронение постамент, на котором установлена скульптура коленопреклоненной женщины, скорбно склонившей непокрытую голову, правой рукой держащей венок, а левой придерживающей накинутый на плечо платок. Территория памятного места обнесена металлической оградой черного цвета с красными звездами в середине каждого пролета. От калитки к памятнику ведет узкая дорожка из плит. Вокруг памятника расположены клумбы.



**1.14 Памятник малолетним узникам.
Сквер МКУК «Районный Дом культуры»**

Открытие сквера
Памяти несовершеннолетних узников
фашизма
состоялось 8 сентября 2005 года. Строительством сквера занимались рабочие ОАО «Стройдеталь», перед фасадом здания
дома культуры, расположился незамысловатый архитектурный ансамбль, аккуратно устелены дорожки фигурной плиткой, своего производства, в центре мемориала на бетонном основании установлен мемориальный камень (гранитный валун) с табличкой из черного мрамора с надписью «Несовершеннолетним узникам фашизма 1941-1945г.г.»



1.15 Памятник труженикам тыла. Ул. Ленина.

Сквер в честь тружеников тыла был открыт к

65 летию освобождения города от немецко -

фашистских захватчиков. Сотрудники

СКБТ ЛТЗ воссоздали эскиз памятника в мастерской «Ангел», изготовило по нему монумент, в 2013 году.



1.16 Памятник Людиновским партизанам.
Сквер партизан, ул. Ленина
На бетонном основании
сооружен чёрной мраморной плиты
прямоугольный постамент, вверху
изогнутая пятиконечная звезда из
гранитного камня. По бокам надпись
«Людиновским партизанам». Вверху
надпись «1941-1943». Памятник
установлен на ул. III Интернационала в
сквере у здания Дворца культуры им.
Гогиберидзе

1.17 Братская могила. Село Букань

В 1960 г. на территории могилы был сооружён типовой памятник: на постаменте, установлена скульптура коленопреклоненной женщины, левой рукой возлагающей венок, а правой держащей ребёнка. Около памятника находятся девять бетонных плит, на которых укреплено по десять мемориальных табличек с фамилиями и инициалами похороненных воинов. Ежегодно на территории СП «С.Букань» проходят поисковые работы, по итогам которых организуется захоронение на Братской могиле с участием местных жителей, ветеранов, кадетов, православия. В преддверии Дня Победы и Дня освобождения района от немецко – фашистских захватчиков съезжаются родственники погибших из разных уголков России. Рядом с Братской могилой идут работы по восстановлению храма Казанской иконы Божией Матери





1.18 **Монумент «Пушка».** **Село Букань**

Монумент был установлен в честь освобождения деревни Букань от немецко-фашистских захватчиков. Монумент установлен на территории мемориального комплекса в д. Букань. На бетонном постаменте установлена пушка, оставшаяся на территории села после освобождения от немецко-фашистских захватчиков.



1.19 Братская могила. Деревня Запрудное

Братская могила расположена при въезде в Запрудное по левую сторону дороги. Она возникла в 1943 году, когда местные жители похоронили здесь советских воинов, погибших в боях за освобождение Гусевки, Загоричей и Запрудного. В 1950 году сюда же были перенесены останки советских воинов из небольшой братской могилы, находившейся в лесу, в 4 км севернее Запрудного. В 1954 году здесь был установлен постамент.



1.20 Братская могила. Деревня Дмитровка

Захоронение производилось в 1943 г.

Похоронены офицеры, сержанты, солдаты Советской Армии, погибшие в боях за освобождение д. Дмитровка Людиновского района. Расположена слева от дороги в деревню. На могиле установлена каменная стела, на лицевой стороне (надгробия) на захоронение которой в левом углу звезда, под ней надпись «Никто не забыт, ничто не забыто».

С правой стороны памятные доски с именами погибших. Слева внизу стоит снаряд высотой 0,4 м. Справа от входа внутри ограждения установлена скамейка. Ограждение металлическое синего цвета. Площадь перед стелой выложена плитами. Справа от стелы установлен поклонный крест.

1.21 Братская могила. Деревня Котовичи

Братская могила расположена слева от дороги деревни. Она возникла в 1943 году, когда местные жители похоронили здесь советских воинов, погибших в боях за освобождение Котовичей и окрестных деревень. В 1958 году могила была реконструирована. Сюда часто приезжают родственники из разных уголков России. Ведется постепенная замена табличек.



1.22 Братская могила. Деревня Андреево-Палики

Захоронение производилось в 1943г. местным населением. Похоронены офицеры, сержанты, солдаты Советской Армии, погибшие в боях за освобождение д. Андреево-Палики Людиновского района. На могиле установлена стела, в верхней части которой (надгробия) на захоронение изображён орден Красной Звезды, под ним надпись «Никто не забыт, ничто не забыто». К стеле прикреплены четыре больших таблички с именами погибших и одна маленькая, которая появилась три года назад с новыми именами. Перед стелой гробница из бордюрных камней, в центре которой установлен поклонный крест. Почти вся территория внутри ограды выложена тротуарной плиткой. Ограда представляет собой бетонное оштукатуренное основание высотой 0,4 м, на котором установлена еще и металлическая ограда. Внутри растут деревья.



1.23 Памятник погибшим в годы ВОВ односельчанам. Село Букань

Памятник был установлен сельчанами в честь своих земляков, не вернувшихся с войны. Находится на территории мемориального комплекса в д. Букань. Точных данных о местах захоронения погибших нет.

На бетонном прямоугольном основании установлен надгробия) мраморный прямоугольный памятник мраморным основанием. По центру мраморной плиты памятника возвышается мраморная прямоугольная балка, установленная вертикально, разделяющая плиту на две половины, на лицевой стороне которых написаны имена погибших односельчан. Сверху списка с левой стороны надпись: «Землякам, не вернувшимся с войны». Вверху слева – «1941», справа – «1945».



1.24 Братская могила. Деревня Черный Поток

Братская могила находится на северо-восточной окраине деревни. Она возникла в 1943 году, когда воинской частью вместе с местными жителями здесь были похоронены советские воины, погибшие за освобождение Чёрного Потока. В 1963 году могила была реконструирована.



1.25 Обелиск в честь павших воинов. Деревня Чёрный Поток

Обелиск установлен в честь павших воинов в деревне Чёрный Поток в годы Великой Отечественной войны и расположен почти в самом начале деревни рядом с ФАПом. Площадь основания постамента 1 м x 1 м, высота 1,4 м. Высота пирамиды 3,6 м, нижняя грань размером 0,7 м x 0,7 м, верхняя грань размером 0,2 м x 0,2 м. Краткое описание памятника: На бетонном основании сооружен из кирпича (надгробия) на захоронение штукатуренный и покрашенный в черный цвет прямоугольный постамент, на котором установлена бетонная



1.26 Памятник павшим воинам в годы Великой Отечественной войны. Деревня Чёрный Поток (кладбище)

Памятник установлен на сельском кладбище. Могила возникла в 1943 году, когда местные жители захоронили здесь семерых воинов, которые уже после освобождения деревни погибли при разминировании. На могильном холме сооружен бетонный постамент серого цвета, окаймленный в металлический каркас черного цвета. На нём установлена пятиконечная красная звезда, заключенная в окружность. На постаменте выбита табличка с надписью «Вечная слава героям, павшим за свободу и защиту РОДИНЫ!». Могильный холм в металлической ограде черного цвета. Ограды не имеется. Расположен на кладбище.





1.27 Обелиск павшим односельчанам. Деревня Заболотье

Обелиск из кирпича, оштукатуренный, установлен на основании. На вершине обелиска пятиконечная звезда красного цвета. В центре постамента прикреплена табличка с фамилиями односельчан, погибших в годы Великой отечественной войны и надпись «ВЕЧНАЯ ПАМЯТЬ односельчанам, отдавшим жизнь за независимость нашей Родины в 1941 – 1945 годах. К подножию обелиска от входа в ограду ведет широкая дорожка, выложенная тротуарной плиткой. Внутри ограды растут березы.



1.28 Памятник односельчанам. Деревня Сельцы

Памятник односельчанам расположен за домом у пруда, заезд со стороны деревни Чёрный Поток. На бетонном основании установлен (надгробия) на захоронение оштукатуренный и покрашенный в белый цвет бетонный прямоугольный постамент, расширяющийся кверху. По периметру установлена металлическая ограда из столбов и цепей черного цвета с красными наконечниками.

1.29 Памятник павшим воинам в годы Великой Отечественной войны. Деревня Дубровка

Братская могила возникла в 2000 году, когда здесь были захоронены останки трёх советских воинов, обнаруженные поисковиками в районе д.

Дубровки. Могильный холм отсутствует. На небольшом постаменте (надгробия) на захоронение вертикально установлена плита из гранитной крошки в форме трапеции узким концом вниз. В верхней части плиты – барельеф, изображающий силуэт солдата, сжимающего в руках автомат.



1.30 Братская могила. Деревня Войлово

Братская могила расположена в двухстах метрах западнее Войлова. Она возникла в 1943 году, когда воинской частью здесь были похоронены советские офицеры, сержанты и солдаты из 16-й армии, погибшие в боях за освобождение Войлова, Думлова, Заболотья и Моесеевки: из 9-го гвардейского, 61,124,156, 307, 334, 339, 386, 659,1045,1090,1095,1312, 1316-го стрелковых полков, 945-го стрелкового батальона; 262-й стрелковой дивизии; 233-го танкового полка. В 1968 г. сюда же был перезахоронен прах советских воинов из одиночных могил в Думлове и Заболотье.



1.31 Памятник в честь подвига людиновских партизан. Деревня Мосеевка

На бетонном основании установлен оштукатуренный, (надгробия) постамент в виде плиты из гранитного камня, к лицевой стороне постамента прикреплена мраморная табличка с надписью «В честь памяти боевого подвига Людиновских партизан». Территория памятника выложена тротуарной плиткой и окружена оградой из металлических столбов и цепей.



1.32 Памятник павшим в годы ВОВ. Деревня Гряда

Братская могила расположена в западной части сельского кладбища. Она возникла в 1942 году, когда были захоронены воины 323-й стрелковой дивизии, погибшие в бою за Гряду. Могильный холмик, покрытый дерном, имеет вид пятиконечной звезды. Рядом установлен памятник - металлическая пирамида, увенчанная пятиконечной звездой. Могила обнесена металлической оградой, вокруг которой растут деревья.





1.33 Братская могила. Деревня Заболотье В настоящее время могила выглядит следующим образом. На кирпичном оштукатуренном и окрашенном постаменте установлено изображение пятиконечной звезды, помещенной в окружность. Основание окружности перетянута лентой. К постаменту прикреплена пластина, на которой выгравировано: «Вечная слава героям, павшим в боях за свободу и независимость нашей Родины!». Перед постаментом разбит цветник площадью 1,35 м x 0,9 м. Территория братской могилы обнесена оградой в виде металлических цепей, крепящихся на металлических столбиках. Памятник находится на возвышенности, подняться к нему можно по ступенькам. Могила возникла в 1943 г., когда здесь были похоронены семеро советских воинов, погибших в бою при освобождении Заболотья. В 1963 г. на ней был установлен памятник.

1.34 Братская могила. Деревня Игнатовка

На фундаменте установлен прямоугольный постамент из (надгробия) на захоронение чёрного мрамора, на нём надпись «Начертала война на трагических плитах Имена... Имена... Имена, Вы навек рождены, Вы вовек не забыты, если Родина-мать спасена». Слева от постамента установлен поклонный крест высотой 2,7 м. К постаменту ведёт дорожка шириной 0,8 м, уложенная тротуарной плиткой. По обе стороны дорожки лежат мемориальные плиты с именами захороненных. Территория могилы



1.35 Братская могила. Деревня Носовка

территория захоронения площадью 36 кв. м., могильный холм размером 5 м х 2 м, кирпичный бордюр высотой 0,15 м., обелиск высотой 3,5 м., кирпичный фундамент площадью 2,1 м х 0,5 м, высотой 0,7 м. Три мраморные доски размером 1,3 м х 0,7 м. На могильном холме, покрытом дерном и засаженном цветами, (надгробия) на захоронение обнесенном кирпичным бордюром, установлен обелиск, увенчанный пятиконечной звездой. К обелиску прикреплена табличка с надписью: «Вечная слава героям, павшим в боях за Родину». Справа от обелиска на кирпичном фундаменте стоят три мраморные мемориальные доски, на которых обозначены имена захороненных воинов. Могила обнесена металлической оградой. Вдоль её внешней стороны растут берёзы. Внутри ограды всё свободное пространство выложено тротуарной плиткой. Слева установлена скамейка.


1.36 Обелиск защитнику Брестской крепости Акимочкину. Деревня Крутое 4 июля 1941 года Акимочкин был расстрелян фашистами во время обороны Брестской крепости. На огороженной металлической оградой территории (надгробия) на захоронение вертикально установлена железобетонная плита с надписью «Вечная слава героям, павшим за Родину. 1941 – 1945». К передней стороне посередине к плите примыкает верхней гранью надгробная плита с треугольными гранями по бокам. К плите прикреплена фотография, ниже металлическая табличка с надписью: «Лейтенанту Акимочкину Ивану Фёдоровичу, защитнику Брестской Крепости. 1910 – 1941». Территория внутри ограды выложена тротуарной плиткой. Перед плитой клумба, окантованная бордюром из камня.



07.05.2011 08:52

Более подробных данных о захоронении нет. Расположена справа от дороги в д. Крутое. Территория памятника выложена тротуарной плиткой, в (надгробия) на захоронение центре которой установлен металлический памятник синего цвета, прямоугольный с волнообразным краем вверху. Слева вверху на памятнике пятиконечная звезда. В центре памятника прикреплена табличка с надписью, в которой перечислены дивизии, стрелковые полки, батальоны воинов, погибших в бою за освобождение д. Крутое и близлежащих деревень. Перед памятником разбита небольшая клумба с ограждением из кирпича, окрашенного в красный цвет. Также

лежит пять касок.





1.38 Братская могила. Деревня Шигры
Братская могила возникла в 1943 году, когда здесь были похоронены советские воины, погибшие в боях у разъезда Шигры. В 1955 году могила была реконструирована. Сейчас добраться до могилы можно только через город Киров, а затем по лесной дороге. Либо на поезде до разъезда, оттуда пешком. На каменном постаменте фигура коленопреклонного воина, (надгробия) на захоронение держащего в руках венки. На лицевой стороне постамента памятная доска с надписью: «Вечная память воинам, по периметру основания выложены плиты со всех сторон. С двух сторон от памятника установлено две бетонные плиты, две металлические плиты с именами погибших воинов. По территории захоронения расположены могильные холмики.



1.39 Братская могила. Деревня Космачево

Братская могила расположена в центре Космачево. Она возникла в 1943 г., когда местные жители похоронили здесь советских воинов, погибших в окрестностях села. Захоронения продолжались и в последующие годы. Так, в 1967 г. сюда были перенесены останки советских воинов из небольших братских могил в Липках, Ухобичах и из братской могилы, находившейся в двух километрах южнее Космачево. В 1990 г. сюда же были перенесены останки советских воинов, умерших от ран в 470 м медсанбате и покоившихся до той поры в небольшой братской могиле. Тогда же подвергся реконструкции общий могильный холм. В 1960 г. рядом с могилой был установлен типовой скульптурный памятник.



1.40 **Братская могила. Деревня Печки**

Захоронение производилось в 1943 г. местным населением. В братской воинской могиле похоронены офицеры, сержанты, солдаты Советской Армии, погибшие за освобождение населенных пунктов деревни Игнатовка, деревни Крутое, деревни Бабановка (Зверинцево).

1.41 Памятник павшим односельчанам в годы ВОВ. Деревня Верзебнево.

Памятник установлен в память о погибших односельчанах в Великой Отечественной войне с помощью жителей. Реконструирован в 2009 году. Расположен перед кладбищем д.Верзебнево. Памятник представляет собой прямоугольную плиту, по (надгробия) на захоронение диагонали которой изображение георгиевской ленточки. К плите прикреплены 3 таблички с фамилиями погибших односельчан. К верхнему краю плиты посередине металлическая табличка с датами «1941-1945». Прямоугольное основание, расположенное перед памятной плитой, сделана из красного кирпича по краям, а центр засыпан белым мелким щебнем. Справа от памятника стоит дот, окрашенный в черный цвет



1.42 Братская могила. Деревня Косичино

Захоронение производилось воинской частью и местным населением в 1943 г. Похоронены офицеры, сержанты, солдаты Советской Армии из воинских частей, погибших за освобождение населённых пунктов д. Косичино, д.Вербежичи, д. Куява, д. Крынки, д.Голосиловка, д.Еловка, д. Курганье. В 1967 г. Произведено захоронение из братской могилы д. Вербежичи.





1.43 Памятник партизанам. Деревня Косичино

Памятник расположен на разъезде д. Косичино, вдоль дороги на деревню. Практически вся площадь объекта выложена тротуарной плиткой. В центре установлен кирпичный оштукатуренный постамент голубого цвета, на котором возвышается гипсовая скульптура партизана. В его левой руке шапка-ушанка, за плечом – автомат. К постаменту прикреплена мраморная доска, на которой высечена надпись: «Здесь с января по июнь 1942 года людиновские партизаны обороняли рубежи партизанского района, где действовала Советская власть в тылу врага. Насмерть стояли и погибли партизаны: Цыбульский И.В., Апокин С., Плахов Д.А., Моисеев С.И., Овчинкин А., Егоров В.И. и другие.»



1.44 Братская могила. Деревня Слободка
Захоронение производилось местным населением в 1943 г. В братской могиле похоронены офицеры, сержанты, солдаты Советской Армии, погибшие в боях за освобождение населённых пунктов д. Слободка, д. Колчино, д. Буда, д. Савино, д. Кретовка, д. Берёзовка. В 1966 году произведено перезахоронение из братских воинских д. Колчино, д. Буда.

1.45 Памятник погибшим солдатам в годы Великой Отечественной войны. Деревня Слободка

Могила расположена в лесу на расстоянии 800 м (через поле) от деревни. Сейчас вокруг сплошная вырубка. Захоронение возникла в 1943 году, когда местные жители захоронили здесь четырёх красноармейцев, погибших при освобождении Слободки.



1.40 Памятник местным партизанам. Деревня Куява
Памятник находится в лесном массиве за окраиной д. Куява недалеко от памятника погибшим партизанским семьям. На захоронении установлена металлическая ограда, окрашенная в голубой цвет. Внутри установлен памятник и гробница из гранита. Этот памятник был установлен три года назад и заменил металлический родственниками погибшего Евсеева. Высота памятника 0,7 м. На нем прикреплена мраморная табличка с надписью «Евсеев Тихон Степанович 1888-1942». Вверху над памятником прикреплена табличка с фамилиями 10 местных партизан, погибших в годы ВОВ: Евсеев Т.С., Трушкин Н.М., Денисов А.Ф., Макеев И.И., Арсеничев, Никупицев В





1.47 Памятник воину, павшему в годы Великой Отечественной войны. Деревня Куява

Первоначально памятник на месте захоронения был установлен в 1973 году в лесном массиве за д.Куява. В 2011 году учащимися школы №10 был реализован социальный проект по замене памятника и облагораживанию могилы. Могильный холм высотой 0,3 м, огороженный металлическими пластинами в форме гробницы размером 1м x 1,5 м. Памятник из светлого гранита, в виде плиты, на нём мраморная табличка с надписью: «Вечная память воинам, павшим в Великой Отечественной войне 1941-1945».

(надгробия) на захоронение

1.48 Обелиск в честь павших в годы Великой Отечественной войны партизан. Станция «Куява»

Обелиск расположен в лесу на разъезде ж/ст Куява. Установлен в честь бойцов воинской части, погибших в бою. Металлическая ограда из железных прутьев расположена (надгробия) на захоронение по периметру на бетонном основании, внутри ограды кирпичный постамент высотой 1,7 м, обелиск высотой 12 м. Расположен обелиск в лесном массиве.

Кто шефствует над обелиском: Сельское поселение «С.Заречный», ПК «Люмар».



**1.49 Памятник павшему воину.
Деревня Курганье**

Братская могила расположена в д. Курганье в конце огорода местной жительницы деревни. Она появилась летом 1942 года, когда местные жители похоронили здесь трёх партизан, погибших в бою с немецкими карателями. Пять лет назад памятник и ограда заменены шествующей организацией.



1.50 Памятник павшим в годы Великой Отечественной войны односельчанам. Деревня Голосиловка, трасса Людиново-Дятьково
На могильном холме установлена металлическая пирамида, (надгробия) на захоронение с пятиконечной звездой сверху, к ней прикреплена металлическая табличка с именами захороненных. На табличке надпись: «
Здесь 15.06.1942 г. зверски расстреляны немецко- фашистскими захватчиками советские товарищи».



1.51 Памятник павшим в годы Великой Отечественной войны. Разъезд Косичино

Памятник расположен на разъезде д.Косичино рядом с лесом. Металлическая ограда с узором из металлических прутьев темно-синего цвета. Внутри памятник из гранита высотой (надгробия) на захоронение 1 м с надписью на мраморной плите «Вечная память погибшим в годы Великой Отечественной войны». Гробница выложена из бетонных брусков, вокруг которой площадь внутри памятника выложена тротуарной плиткой.





1.52 **Братская могила. Деревня Манино**

Братская могила расположена на сельском кладбище. Она возникла в 1943 году, когда здесь были захоронены советские воины, погибшие в самой деревне и в её окрестностях. В 1956 году в эту же могилу были перенесены останки советских воинов из одиночных и небольших братских могил в Красном Петухе, на Манинском хуторе и в Усохах. Тогда же могила была обновлена и на могильном холме установлен памятник.



1.53 Обелиск «Скорбящая мать». Деревня Манино

Обелиск находится в деревне Манино, в 300 метрах слева от дороги Людиново – Киров, за остановкой на Людиново, в 600 м от администрации сельского поселения. Проведен ремонт скульптуры памятника ОАО «РосТелеком». памятник представляет собой скульптурную композицию: на постаменте высотой 2 м. установлена скульптура женщины – матери, склонившей голову и ребенка, прижавшегося к маме. К памятнику ведет дорожка, выложенная тротуарной плиткой, в начале которой установлен небольшой постамент с табличкой «ГЕРОИ СЕЛА Бессмертен ваш подвиг в сраженьях жестоких в труде вдохновенном во имя великой победы». Памятник установлен в память об односельчанах, погибших в годы ВОВ.



1.54 Памятник на могиле партизана Горчакова. Деревня Манино

В ноябре месяце 1967 года перенесены останки руководителя Манинской партизанской группы Горчакова Ф.П. из одиночной могилы в д. Весёлый Посёлок. Могила и обелиск расположены в 500 м за деревней Манино слева от трассы Людиново – Киров. К обелиску и к могиле от дороги ведут ступеньки. Сама могила расположена справа от обелиска и с дороги не видна.

В феврале 1942 года у д. Погост произошел тяжелый бой советских воинов с немецко-фашистскими захватчиками, в котором с нашей стороны принимали участие бойцы 10-й армии и члены Манинской партизанской группы. Силы были далеко не равными. Много советских воинов погибло. Оставшиеся были вынуждены уйти из деревни. Трупы погибших до весны оставались на поверхности земли – кто где погиб. Весной оккупанты, боясь эпидемии, собрали останки погибших в авиационную воронку на лугу у р. Болва и присыпали их землёй. Летом 1988 года бойцы поискового отряда (военно-исторический клуб «Память») обнаружили захоронение советских воинов, и их останки были торжественно захоронены на возвышенном месте у д. Погост. Удалось найти и прочесть «медальоны» погибших, а также проверить их список по документам ЦАМО РФ. Весной 1999 года члены того военно-исторического клуба «Память» на приусадебном участке местной жительницы Марии Никитичны Профуткиной обнаружили ещё одну воинскую могилу и перезахоронили найденные в ней останки ещё одного воина в одну из шести братских могил. Имя его неизвестно. Кроме того, в захоронении покоится прах 15 воинов, имена которых неизвестны. (Неизвестно имя воина, чьи останки были перезахоронены с приусадебного участка М.Н. Профуткиной, а также 14 воинов, чьи фамилии с мемориальных досок стерты временем. Списки же похороненных, которые существовали в момент перезахоронения, почему-то не сохранились ни в



1.56 Братская могила. Деревня Буда

Братская могила расположена на окраине Буда. Она возникла в июле 1943 года, когда здесь были похоронены советские воины, погибшие в окрестностях деревни. В сентябре 2005 года в эту могилу было произведено под захоронение праха участника войны Михаила Владимировича Аркинда (21.11.1925 – 02.06.2005). Прах захоронен по просьбе Марии Владимировны Аркинд, потому что об этом завещал сам Аркинд.





1.57 Памятник погибшим советским лётчикам. Деревня Колчино (кладбище)

Могила расположена на сельском кладбище. Она возникла в апреле 1943 года, когда местные жители похоронили здесь погибшего в воздушном бою лётчика (его самолёт был сбит над Колчином, имя его установить было невозможно, поскольку сам он обгорел и документы его сгорели). В 2005 году могила реконструирована. Могила представляет собой могильный холм в гробнице из белой гранитной крошки.

Установлен такой же памятник, на котором прикреплена мраморная табличка с надписью: «Вечная память героям Великой Отечественной войны».

Над табличкой на памятнике прикреплена звезда.

Спасибо за внимание!



Конец