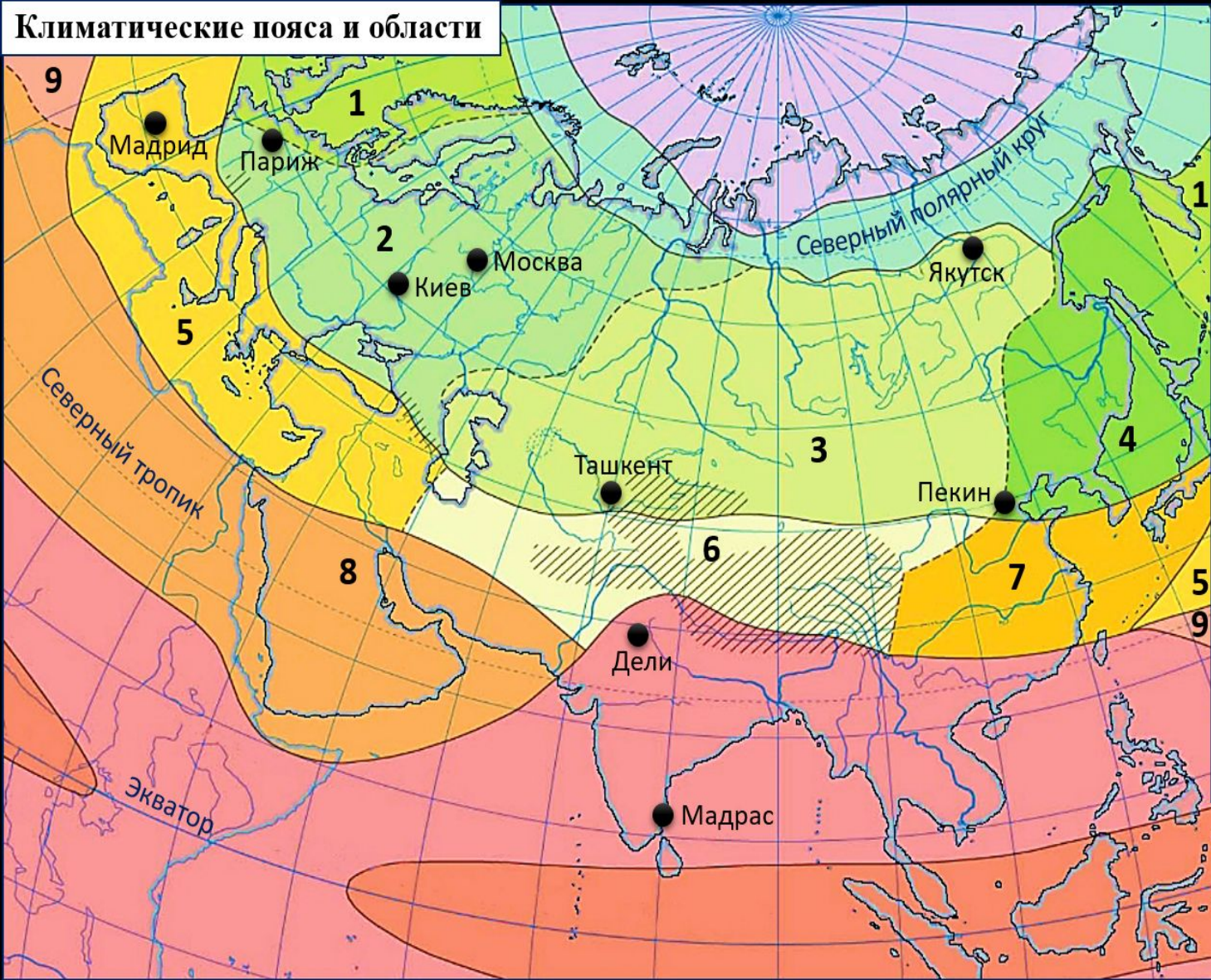


# Климат Евразии

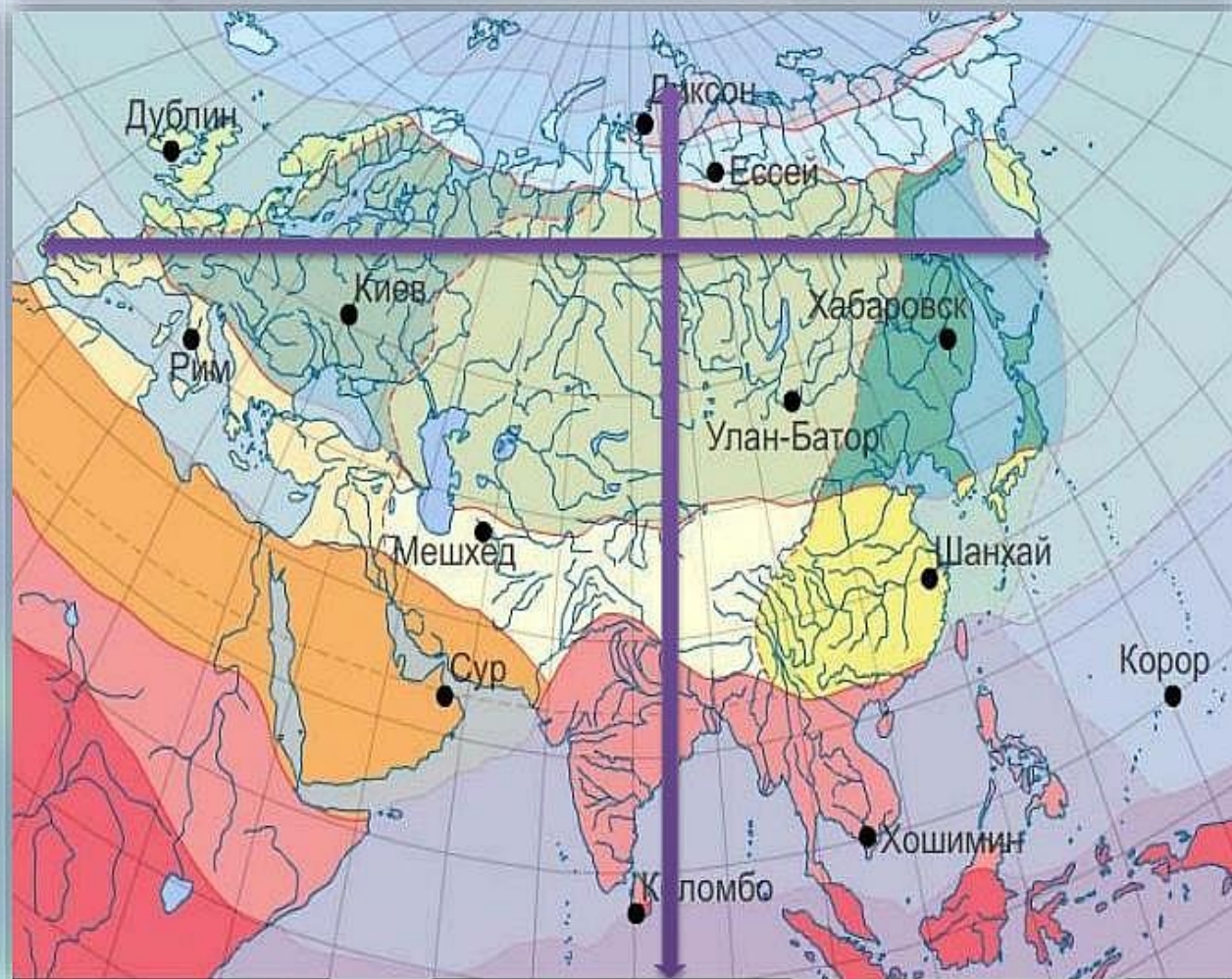


# Климатические пояса и области





- Арктический пояс
- Субарктический пояс
- Умеренный пояс**
- 1 — морской
- 2 — умеренно-континентальный
- 3 — континентальный
- 4 — муссонный
- Субтропический пояс**
- 5 — средиземноморский
- 6 — континентальный
- 7 — муссонный
- Тропический пояс**
- 8 — пустынный
- 9 — влажный
- Субэкваториальный пояс
- Экваториальный пояс
- Области высокогорного климата

# Особенность климата Евразии



Большая протяженность Евразии


-  с севера на юг
-  с запада на восток

Резкие различия в количестве получаемого солнечного тепла в разных ее частях.

На материке есть все климатические пояса.

Удаленность средней части от океанов – увеличение континентальности климата.

В климатических поясах образуются климатические области.




**влияние высоты  
местности на  
климат Евразии**



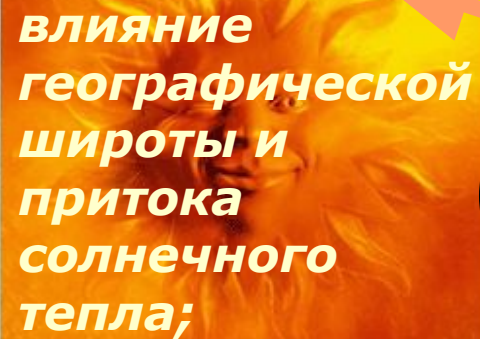
**главные воздушные  
массы и их  
воздействие на  
климат материка;  
(все 4)**




**Факторы,  
влияющие  
на климат  
Евразии**



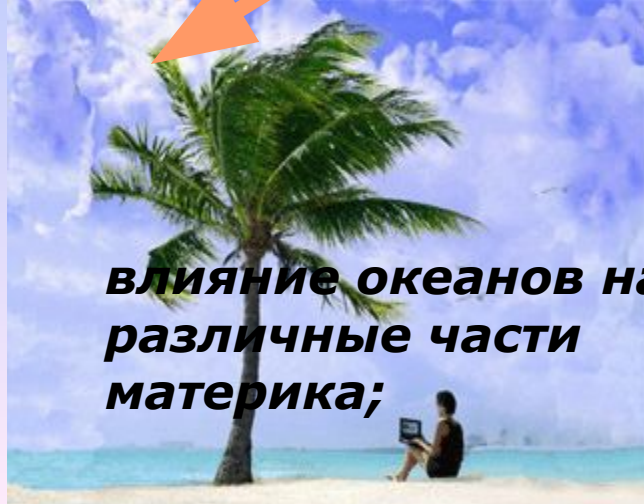
**влияние  
географической  
широты и  
притока  
солнечного  
тепла;**



**расположение  
наиболее высоких гор  
по отношению к  
движению воздушных  
масс;**




**влияние океанов на  
различные части  
материка;**



# Арктический и субарктический климатический пояс



# Умеренный климатический пояс



# Субтропический климатический пояс



- Тропический климатический пояс





# Субэкваториальный климатический пояс



# Экваториальный климатический пояс



# Самое холодное место на материке

Поселок Оймякон



В умеренных широтах самая низкая температура зарегистрирована в поселке Оймякон —  $-71,2^{\circ}\text{C}$ .

# Черapunджи – самое влажное место

