

Знаки особых предписаний

Знаки особых предписаний



Знаки особых предписаний

ФУНКЦИЯ: вводят или отменяют
определённые режимы движения.

ЗОНЫ ДЕЙСТВИЯ: разные, нужно
рассматривать
каждый знак в отдельности



5.1

Автомагистраль



5.2

Конец автомагистрали



ЗОНА ДЕЙСТВИЯ

от знака 5.1 до знака 5.2 водители обязаны выполнять требования Раздела 16 Правил «Движение по автомагистралям».



5.1

Автомагистраль



5.2

Конец автомагистрали



На автомагистрали ЗАПРЕЩЕНО:

1. Движение пешеходов, велосипедистов, мопедов, гужевых повозок, тихоходных ТС



5.1
Автомагистраль



На автомагистрали ЗАПРЕЩЕНО:

2. Развороты в разрывах разделительных полос, кроме спецтранспорта и спецтехники.



5.1
Автомагистраль

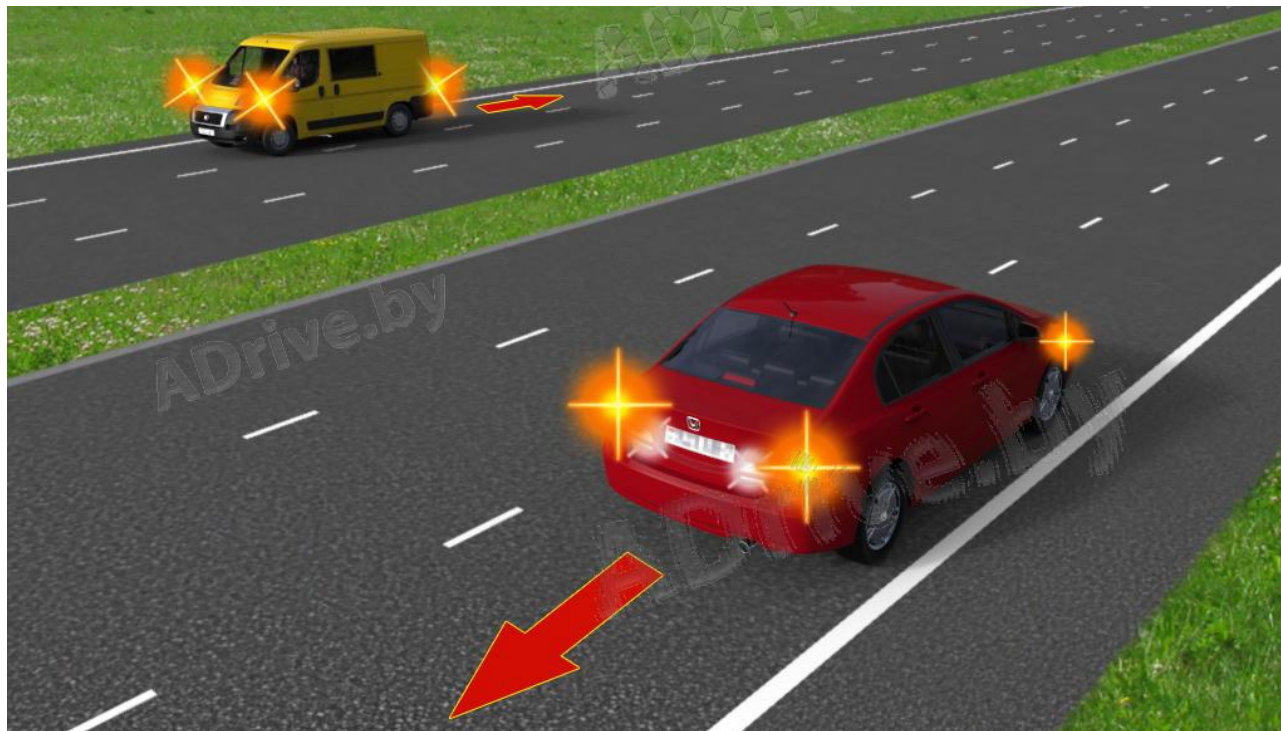


На автомагистрали ЗАПРЕЩЕНО:

3. Движение задним ходом



5.1
Автомагистраль



На автомагистрали ЗАПРЕЩЕНО:

4. ОСТАНОВКА и СТОЯНКА

Можно ТОЛЬКО на спецплощадках,
обозначенных знаками 6.4 и 7.11



5.1
Автомагистраль



6.4



7.11

На автомагистрали ЗАПРЕЩЕНО:

5. Движение со скоростью менее 40 км/ч

В случае поломки.

- совершаем вынужденную остановку
- включаем аварийную сигнализацию
- выставляем знак аварийной остановки
- принимаем меры, чтобы вывести ТС на предназначенную для этого полосу правее линии обозначающей край проезжей части
- ждем эвакуатор.



5.1
Автомагистраль



Буксировка на автомагистрали разрешена.

На автомагистрали ЗАПРЕЩЕНО:

6. Движение грузовиков более 3,5 тонн далее 2-ой полосы.



5.1
Автомагистраль



УЧЕБНАЯ ЕЗДА с 2020 года РАЗРЕШЕНА

- Если свободна правая полоса, то только по ней.
- Если она занята, то можно пользоваться и другими.



5.1

Автомагистраль



5.2

Конец автомагистрали





5.3 Дорога для автомобилей

ДОРОГА ДЛЯ АВТОМОБИЛЕЙ – это дорога

для

- легковых
- грузовых
- автобусов
- мотоциклов

Могут быть перекрестки

Может отсутствовать разделительная полоса

Могут быть закругления

Пешеходная зона закрыта экраном

АВТОМАГИСТР



min скорость 40 км/ч
Все запреты
автомагистр
али

ДОРОГА ДЛЯ АВТОМОБИЛЕЙ

max скорость
в н.п. – 60 км/ч
Вне н.п. – 90
км/ч



5.4 Конец дороги для автомобилей

ОБЫКНОВЕННАЯ ДОРОГА

ДОРОГА ДЛЯ АВТОМОБИЛЯ



5.3 Дорога для автомобилей



5.4 Конец дороги для автомобилей



НАЧАЛО и КОНЕЦ населенного пункта



5.23.1



5.23.2



5.25



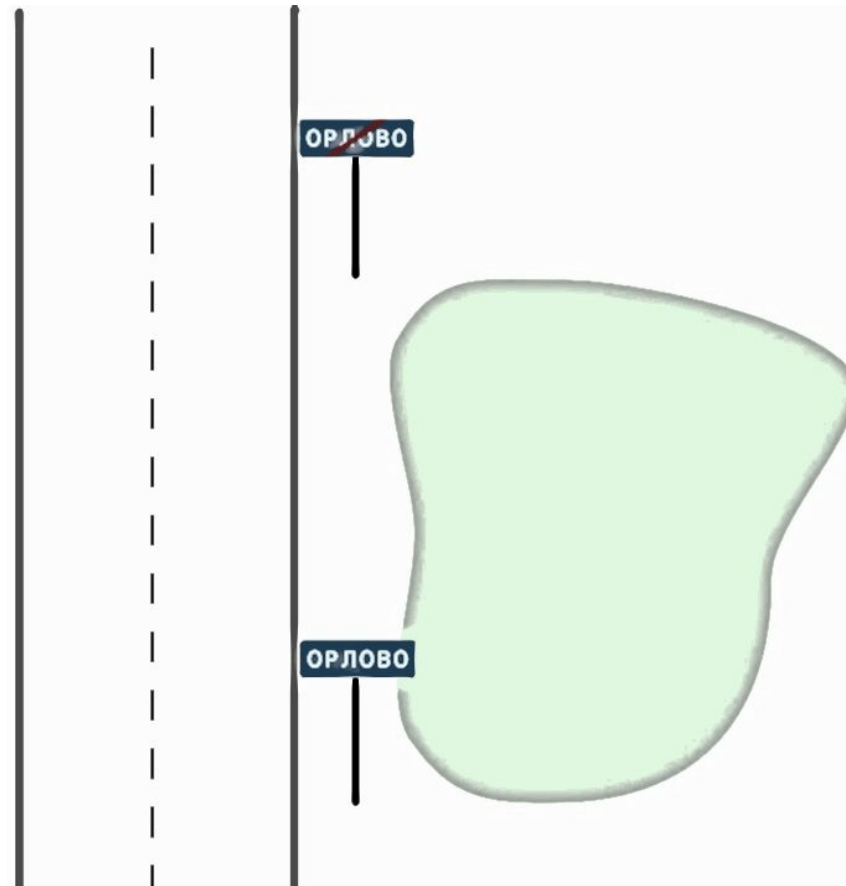
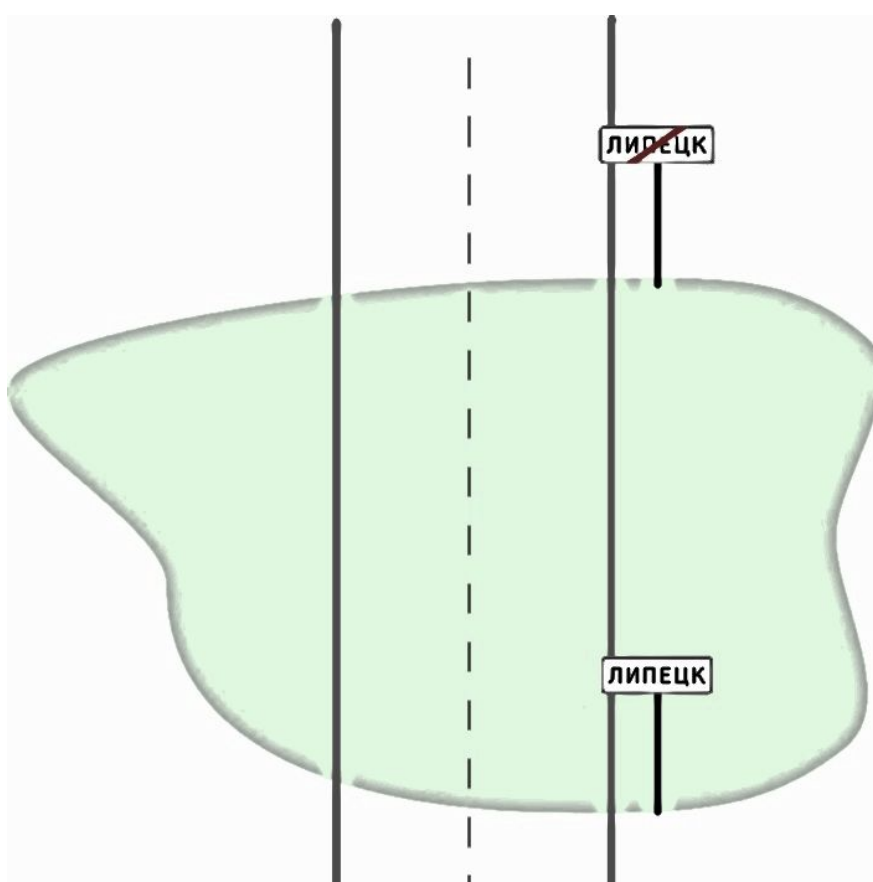
5.24.1



5.24.2



5.26



ЗОНА ПЕШЕХОДНОГО ПЕРЕХОДА



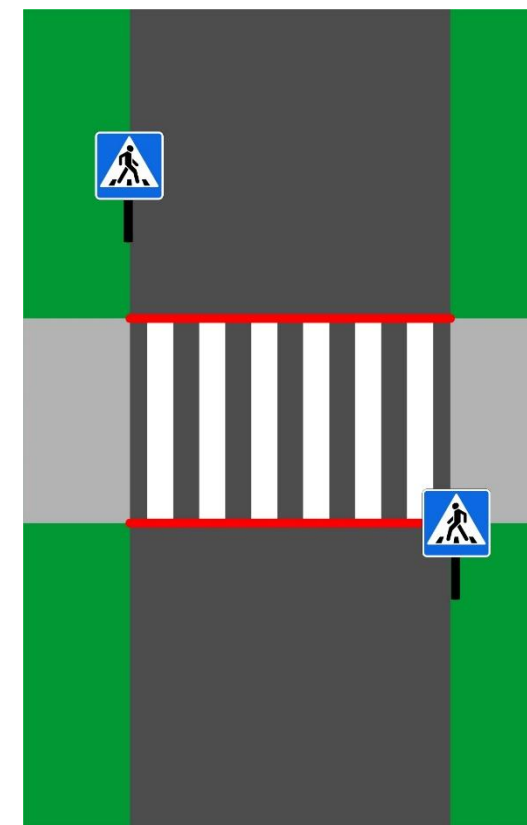
5.19.1



5.19.2

На пешеходном
переходе
ЗАПРЕЩЕНО:

1. разворот
2. дв-ние задним ходом
3. обгон
4. остановка и стоянка
(+ 5 м перед ними)



ЗОНА ПЕШЕХОДНОГО ПЕРЕХОДА

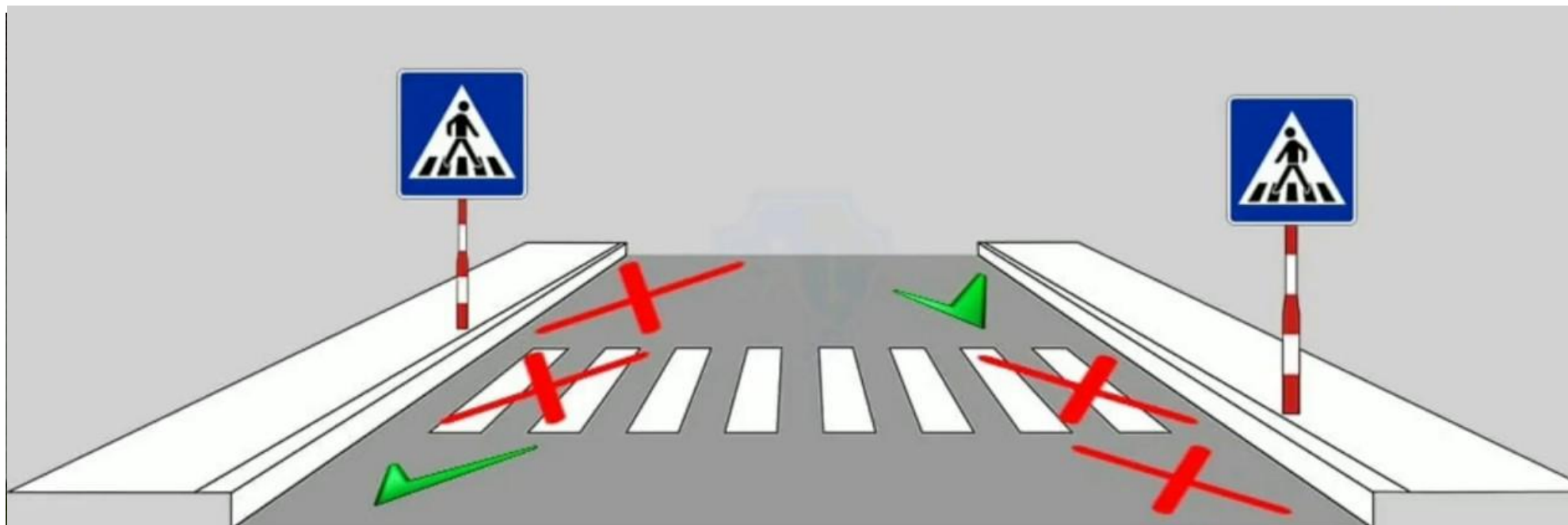
После пешеходного перехода остановка и стоянка разрешена



5.19.1



5.19.2



ЗОНА действия знака «место

остановки



5.16

Место остановки
автобуса и (или)
троллейбуса




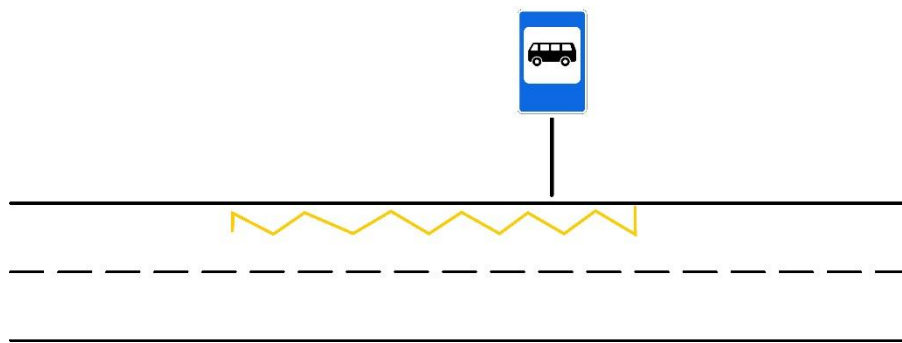
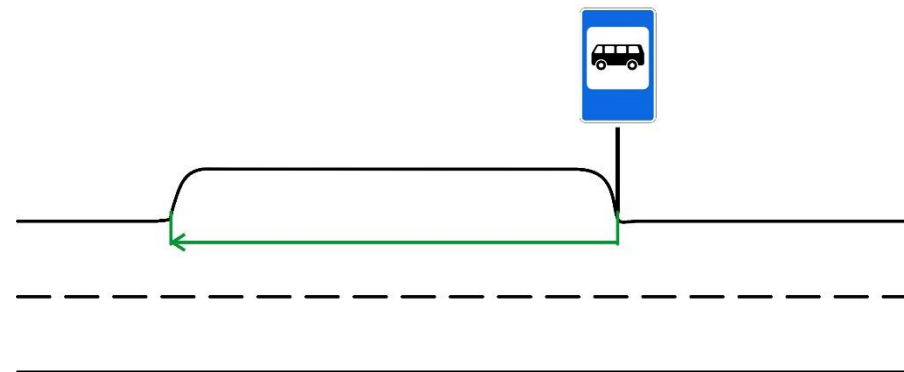
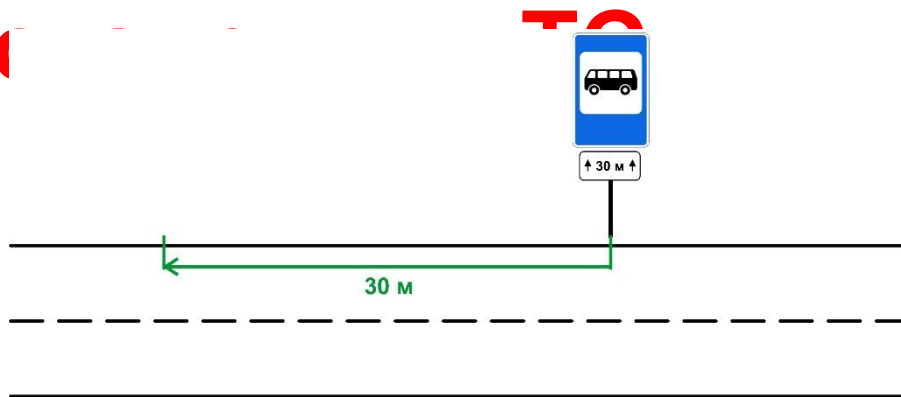
5.17

Место остановки
трамвая



5.18

Место стоянки
легкового такси





5.16

Место остановки
автобуса и (или)
троллейбуса



5.17

Место остановки
трамвая



5.18

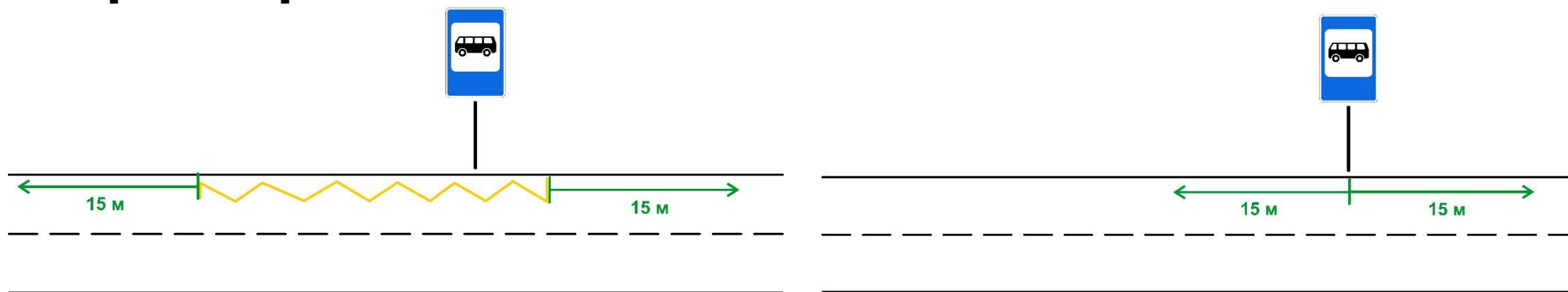
Место стоянки
легкового такси

В местах остановок мТС

1. ЗАПРЕЩЕНО: Разворот

2. Движение задним ходом

3. Остановка и Стоянка ближе 15 метров в обе стороны разметки или знака.



РАЗРЕШЕНО: посадка/высадка пассажиров, НО не создавая помех мТС, и если это место не попало в зону действия

Направление движения по полосе



5.15.1

Направление движения по полосам



5.15.2

Направление движения по полосе

УСТАНОВЛИВАЮТСЯ перед
перекрестками.
ДЕЙСТВУЮТ на весь перекресток!

Направление движения по полосе



5.15.1
Направление движения по полосам



5.15.2
Направление движения по полосе




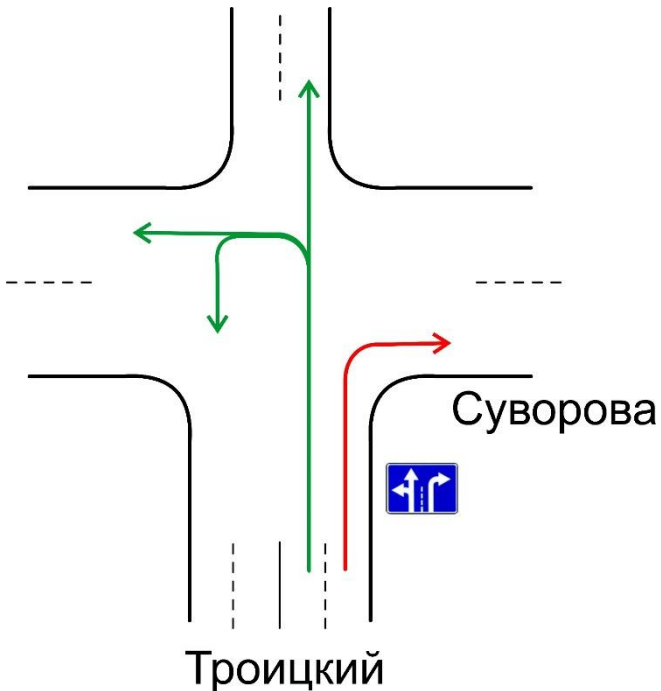
При этом
знаки,
разрешают
поворот
налево,
разрешают
и разворот.

НО только
из
крайнего
левого
положения

Могут быть
продублированы
разметкой

Не
распространяю
тся на мТС

Ситуация на перекрестке Троицкий / Суворова



Направление движения по полосам

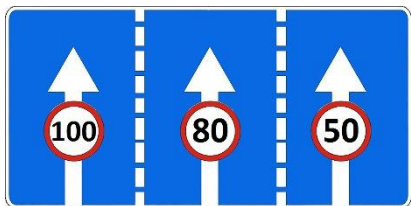


УСТАНОВЛИВАЮТСЯ после
перекрестка.
ДЕЙСТВУЮТ до ближайшего
перекрестка.

Направление движения по полосам



Число полос



5.19.1
Число
полос



Знаки особых предписаний



5.15.3
Начало полосы



5.15.4
Начало полосы



5.15.5
5.15.6
Конец полосы





5.4 Дорога с
односторонн
им
движением



5.5 Конец
дорога с
односторонн
им
движением

Дорога с односторонним движением

Нельзя развернуться
(следствием разворота
на такой дороге будет
движение по «встречке»).



**В н.п. можно
парковаться как
на правой стороне,
так и на левой.**





Выезд на дорогу с односторонним движением

Можно ли развернуться на этом перекрестке?



5.7.1 – 5.7.2
Выезд
на дорогу с
односторонн
им
движением



Знаки особых предписаний



5.11

Дорога с полосой
для маршрутных транспортных средств



5.12

Конец дороги с полосой
для маршрутных транспортных средств

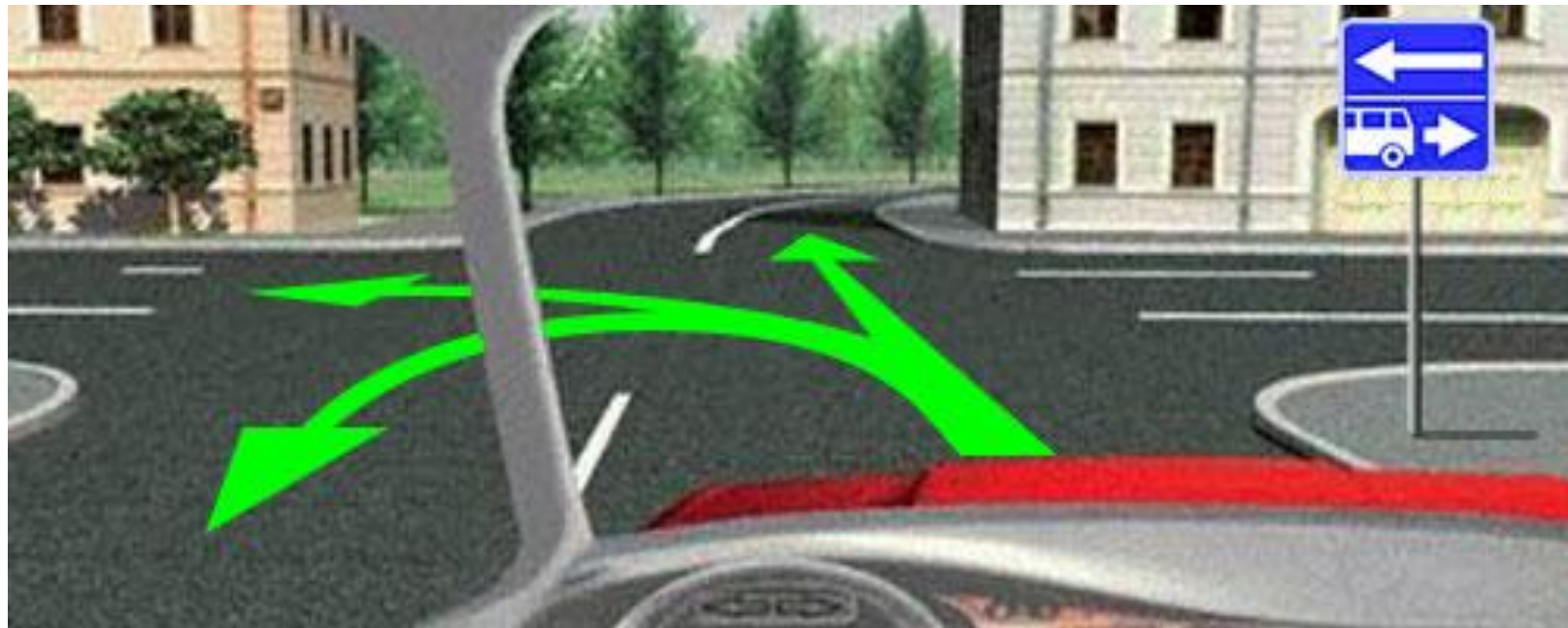


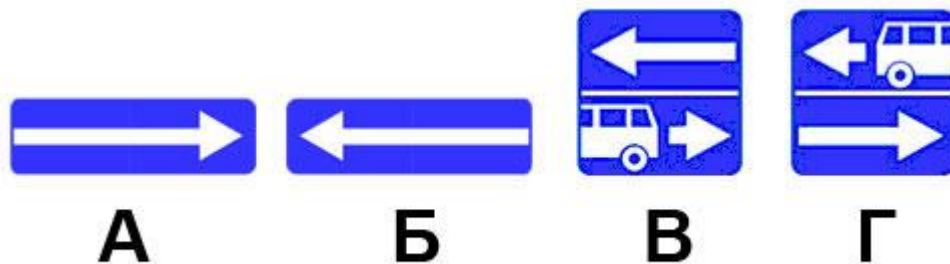
5.13.1

Выезд на дорогу с полосой
для маршрутных транспортных средств



5.13.2





Какие знаки запрещают разворот?

1. Только А и Г.

2. Разворот этими знаками не запрещён.



5.8 Реверсивное движение



5.9 Конец реверсивного движения



5.10 Въезд на дорогу с реверсивным движением

Выезд на дорогу с реверсивным движением





5.21
Жилая зона



5.22
Конец жилой зоны

ЖИЛАЯ ЗОНА

ЗАПРЕЩЕНО:

- Учебная езда
- Движение со скоростью более 20 км/ч
- сквозное движение (то есть движение без остановки)
- стоянка с работающим двигателем

