


## Уникальный продукт

Контроль состояния охранной зоны при планировании объемов работ по расчистке и оценка качества выполненной работы подрядной организацией


- Обнаружение опасно стоящих деревьев как в охранной зоне, так и за ее пределами
- Подсчет объема деревьев, подлежащих вырубке

## ПРИМЕР

**КЛАССИФИКАЦИЯ ДРЕВЕСНО-КУСТАРНИКОВОЙ РАСТИТЕЛЬНОСТИ В ЯШКИНО**







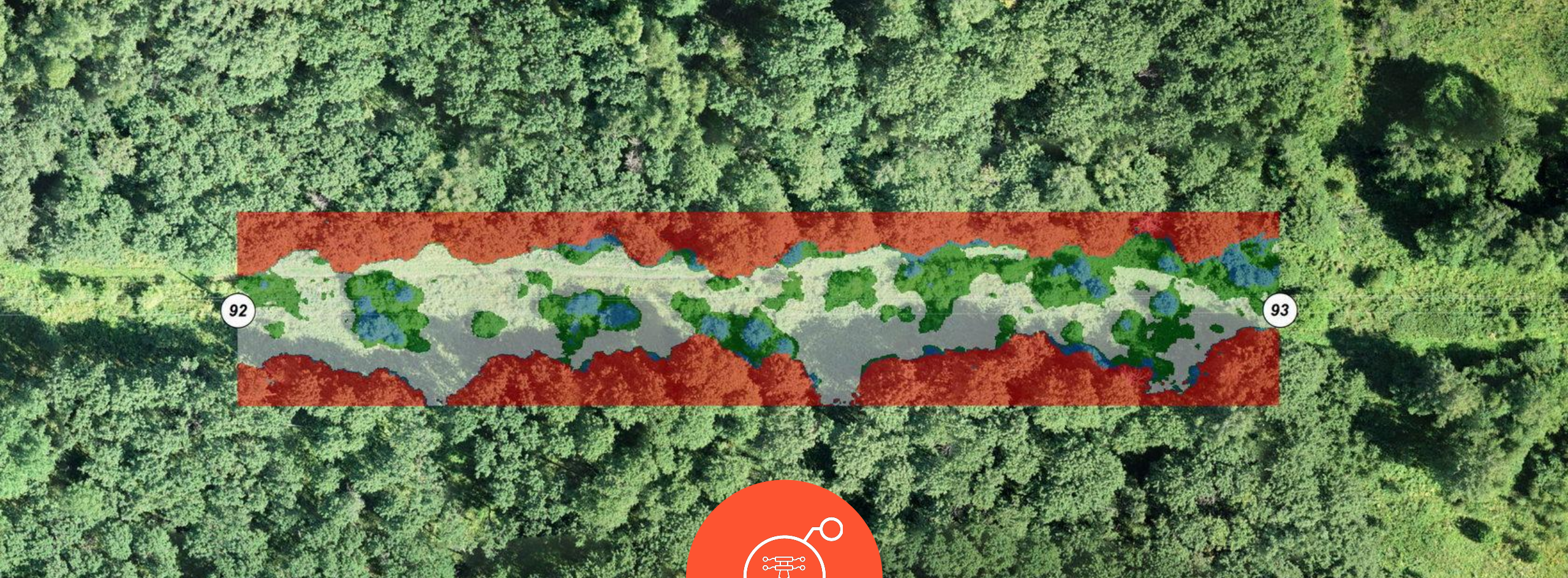
Ортофотоплан зоны линий  
электропередач в Яшкино





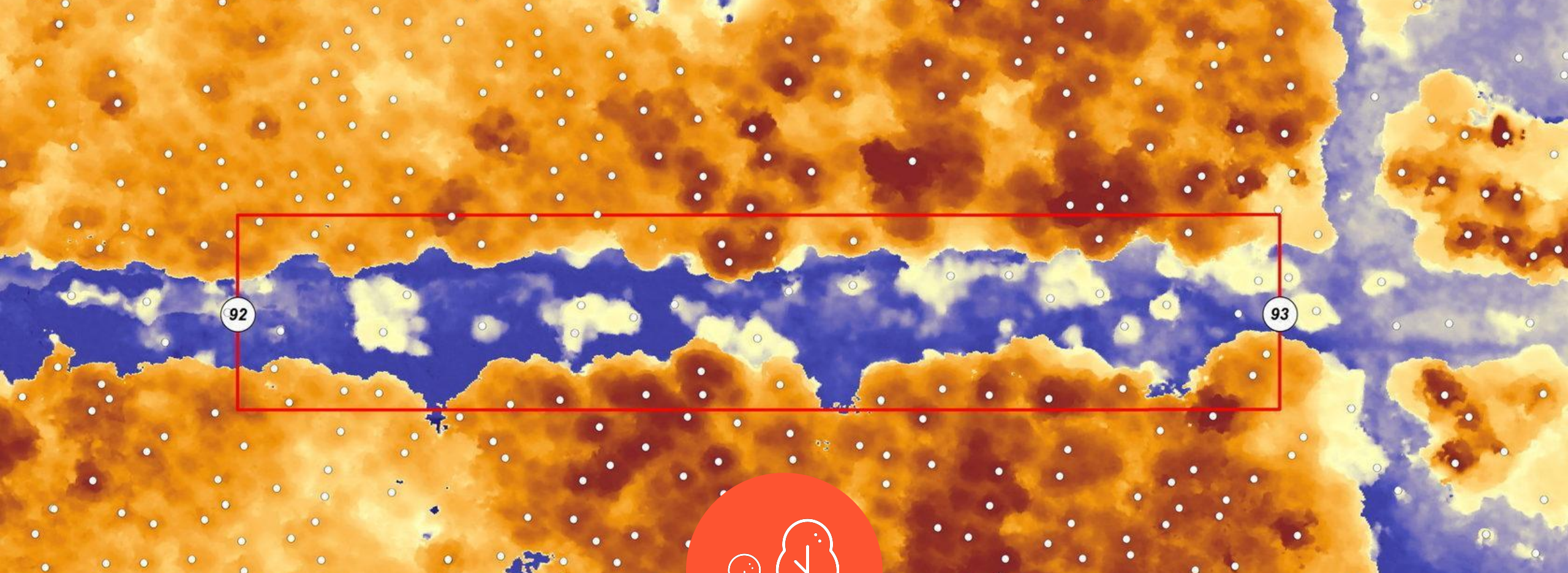
Отмечены опоры и центральная линия  
и визуализирован радиус их падения





Выделены крайние провода и граница охранной зоны и классифицирована высота растительности в данной зоне





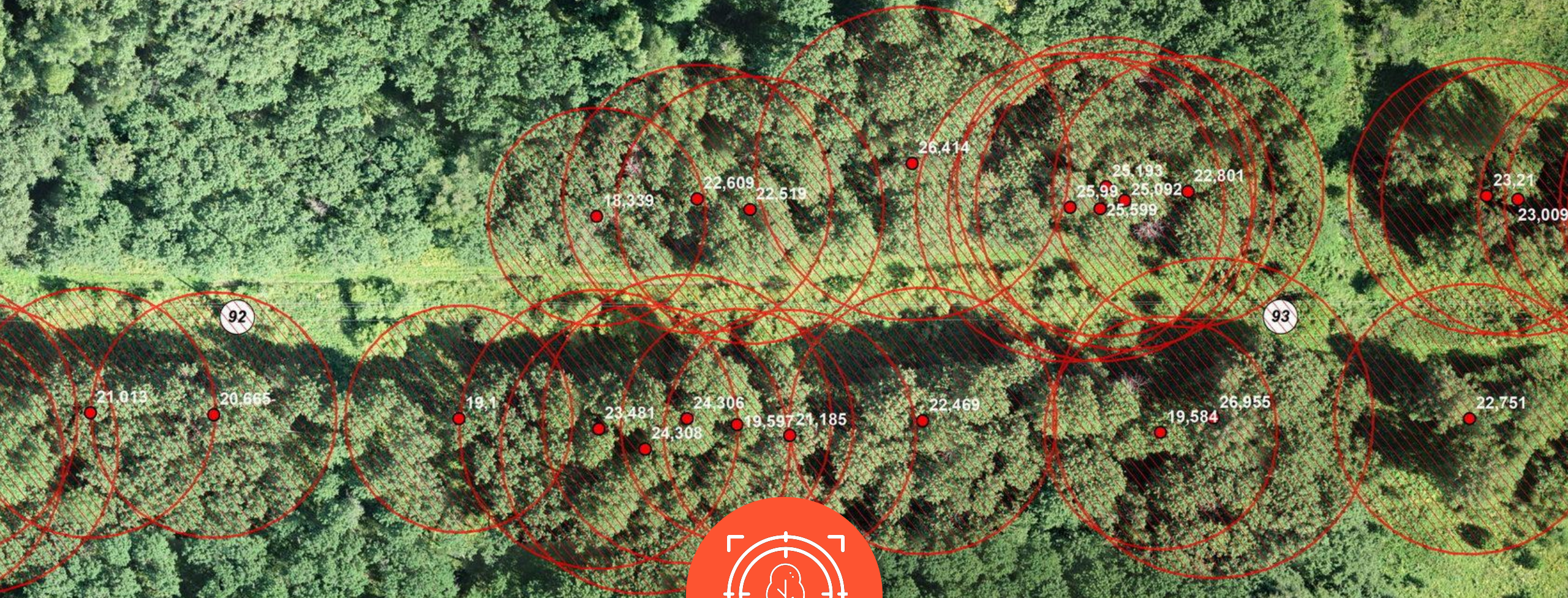
92

93



Построена карта высот растительности  
и идентифицированы вершины деревьев





Идентифицированы угрожающие  
деревья за пределами охранной зоны