

Природа Самарского края

Природные памятники

Природные памятники Самарской области

Я предлагаю Вам путешествие по родному краю, по бесценным природным достопримечательностям Самарской земли.



ПАМЯТНИКИ ПРИРОДЫ - 286

Памятники лесной и степной растительности -99

Сады и парки -5

Старинные сельские усадебные парки области -6

Зоологические памятники -6

Водные памятники -7

Родники Самарской Луки -30

Серные источники -5

Пресноводные источники -21

Геологические памятники природы -46

Комплексные памятники -50

Пещеры -6

Ландшафтные заказники – 2

Природные заповедники - 3

Рачейский бор

Самым большим по площади и по разнообразию животных и растений в Самарской области считается Рачейский бор, который раскинулся на севере Сызранского района. На карте его территория образует как бы неправильный четырехугольник. За живописность и неповторимость пейзажа лиственненно-сосновый бор уже давно получил неофициальное название «Рачейские Альпы».



На территории Рачейского бора, по разным оценкам, насчитывается от 30 до 70 памятников природы – живописных горных участков, скалоостанцев ледниковой эпохи, гигантских валунов, лесных кварталов с редкими и исчезающими видами растений и животных, болотистых участков и так далее. К сожалению, пока еще далеко не все из этих достопримечательностей в достаточной мере изучены специалистами.

Среди них Узилово болото. Болото Узилово невелико по диаметру, но глубину имеет около двадцати метров. Каждую осень на болотных кочках тут и там рассыпаются яркие бусины клюквы, основной ареал которой ныне лежит на многие тысячи километров к северу от Среднего Поволжья. А чуть поодаль растет брусника. Другое невзрачное растение, торчащее рядом с ней, оказывается осокой-пушицей – еще одним видом, характерным только для болот и чрезвычайно редким для Среднего Поволжья.

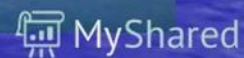

Серное озеро

Из числа малых водоемов Самарского региона самый уникальный – безусловно, Серное озеро, расположенное в поселке Серноводск Сергиевского района. Оно по праву считается гордостью нашего края: ведь во всем мире существует всего лишь несколько точек, в которых, как и в Серном озере, в настоящее время происходит образование и отложение самородной серы. В озере есть целебная грязь, которая используется для бальнеологических целей в лечебницах санатория "Сергиевские минеральные воды"




My

По причине своих уникальных свойств Серное озеро в Самарской области ныне считается памятником мирового значения и внесено в каталоги ЮНЕСКО как объект всемирного культурного и природного наследия.



MyShared



Христорождественская церковь у Царева кургана  MySh

Царев курган

Эта гора, которая до строительства Куйбышевской ГЭС имела вид правильного купола, располагается на левой стороне Волги неподалеку от Жигулевских ворот (ныне это территория Красноярского района). У подножия Царева кургана впадает в Волгу река Сок, тут же раскинулся поселок Волжский (бывшее село Большая Царевщина), а за поселком шумит сосновый Царевщинский бор. В старину курган именовали не иначе как «страж парадного входа главной улицы России». В настоящее время у подножия Царева кургана стоит величественная церковь, а на его вершине красуется золоченый крест, хорошо видимый всем путешественникам. С вершины кургана открывается прекрасный вид на Волгу, на лежащее на ее противоположной стороне село Ширяево и на две горы – левобережную Тип-Тяв и правобережную Серную. Вместе они составляют одну из главных природных достопримечательностей нашего края – Жигулевские ворота.

Пещера братьев Грече



Сокольи горы известны одной из крупных в области пещерой братьев Грече, которые ее исследовали и впервые описали ее среднюю часть в 1904г. Протяженность пещеры около 300м. Пещера представляет собой сложную систему ходов, галерей, залов, узких лазов и имеет несколько входов.

Главный вход в пещеру расположен на высоте 30м над уровнем Волги. Внутри пещеры даже в самую жару очень холодно. Стены одного из залов пещеры - Ледяного грота покрыты слоем искрящегося инея. В залах средней части пещеры можно стоять во весь рост - их высота от 3 до 6м, а в других можно только ползти. Эта пещера знаменита еще и тем, что в ней была стоянка людей эпохи бронзового века.

Каменная чаша

Каменная чаша — ландшафтный комплекс в Жигулёвских горах. Является памятником природы и ценным природным объектом Самарской области. На склонах горы имеются три источника. Это единственное место, где на вершинах Жигулей пробивается чистая родниковая вода. По преданию сюда стекают слёзы Хозяйки Жигулёвских гор, оплакивающей своё одиночество. Раньше вода стекала вниз до места соединения оврагов, где и наполняла небольшое каменное образование. Возможно поэтому место и названо Каменной чашей.



Пещера Степана Разина

На правом берегу Волги находится одна из пещер Самарской Луки. Эта пещера носит в народе имя Степана Разина. Подземелье окутано преданиями и легендами. Предания утверждают, что из этой пещеры повстанцы Сеньки Разина хотели пробить сквозной ход под землей поперек всей Самарской Луки. Через такой тайный земляной лаз они хотели выходить на Волгу где-то у Молодецкого кургана. Таким образом, разинцы хотели будто бы соединить северный берег Самарской Луки с южным. Так говорит предание. Согласно этому преданию Степан Разин прятал там сокровища, которые до сих пор туристы мечтают найти. В глубине пещеры, за залом высотой около 4м. есть какой-то небольшой ход, в настоящее время закрытый камнями. Он-то и мог послужить поводом для возникновения народных вымыслов.



Домашнее задание :

Опишите природную достопримечательность которую вы посещали сами .

Ответьте на вопросы:

1. Где расположена.
2. Найдите это место на карте Самарской области.
3. Какие особенности ее, чем привлекает, что вам особенно понравилось.?

