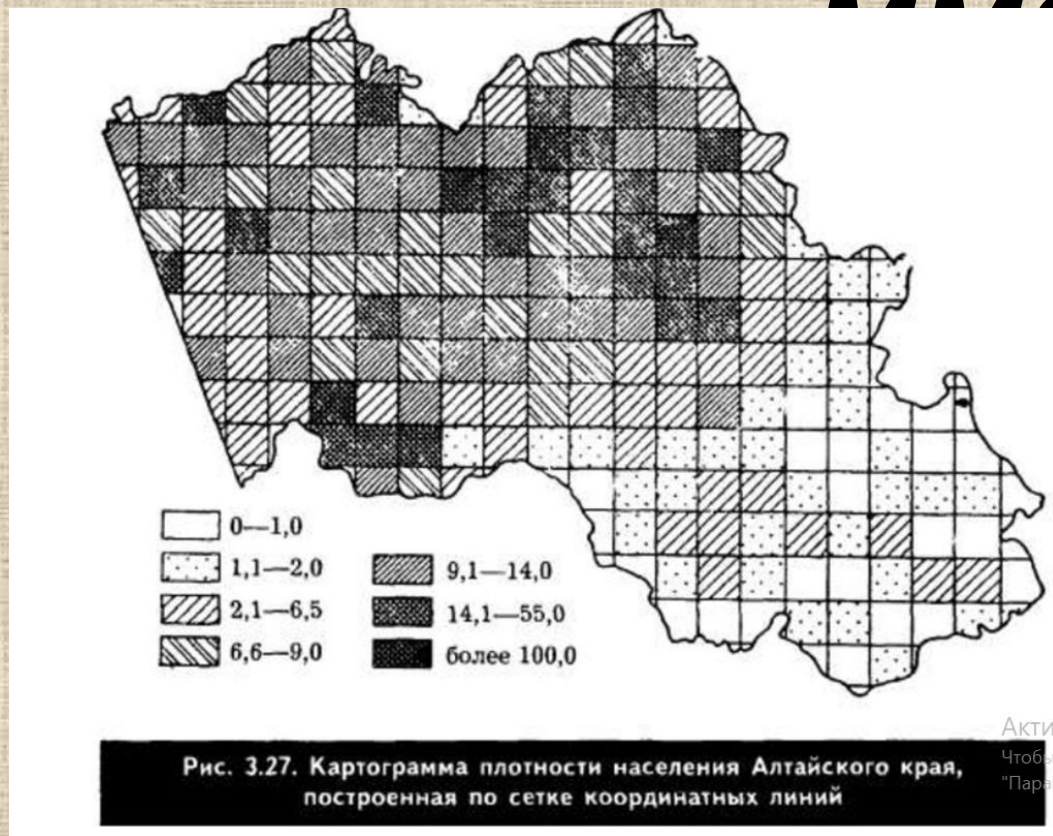
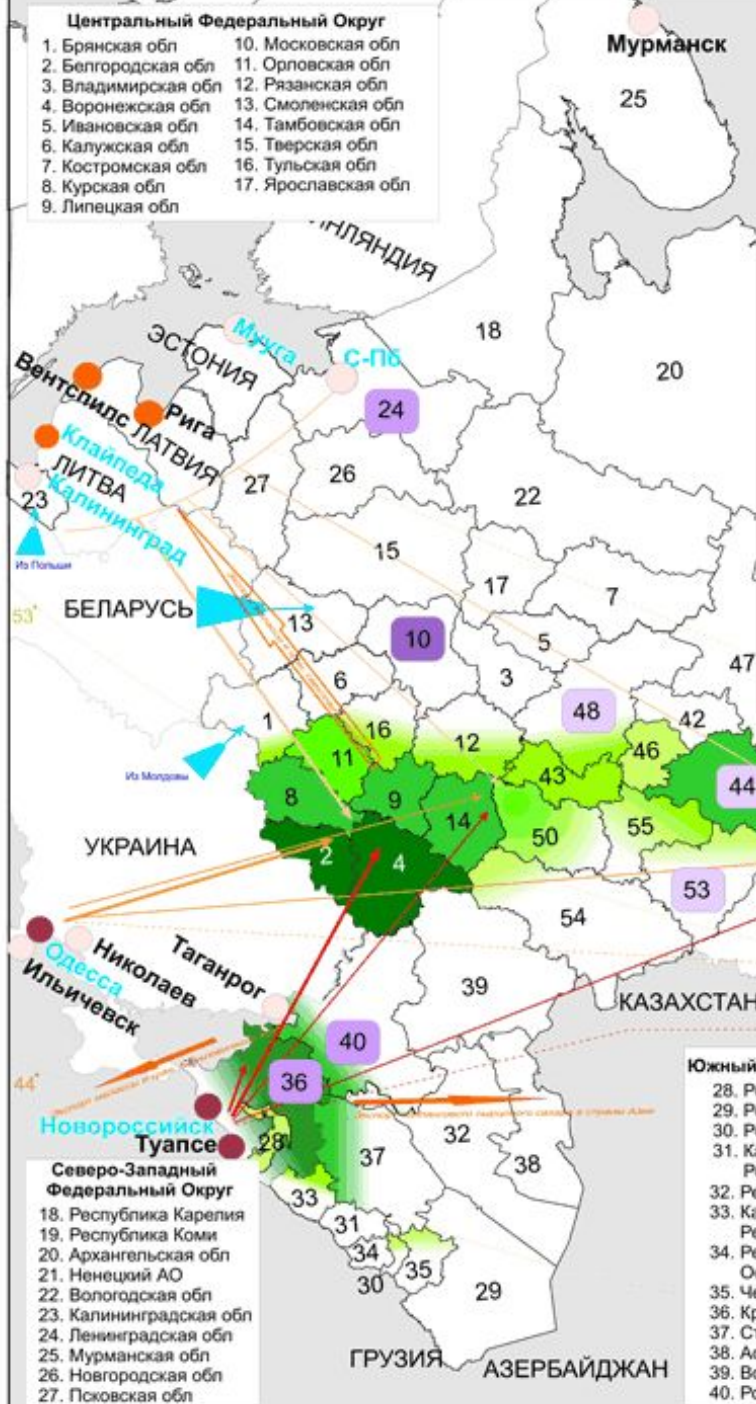


Картогра



Подготовил:
Шатохин А.
Проверил: Меленчук
В.И.



Условные обозначения

Свеклопроизводящие регионы

- Регионы без заводов или с не работающими заводами
- Регионы с 1 работающим заводом и малым объемом сахара
- Регионы со средними объемами сахара
- Регионы с большими объемами сахара
- 3-и региона-лидера (Краснодар, Белгород, Воронеж)

Порты по перевалке сахара

- Лидеры
- Крупные
- Мощности не используемые по перевалке сахара

Основные регионы - потребители сахара белого

- Московская область
- Крупные
- Средние

Основные направления перевозки сахара-сырца

- Новороссийск, Туапсе
- Одесса
- Прибалтика и С-Пб
- из Владивостока в Уссурийск
- Импорт белого сахара

Синим цветом отмечены порты, имеющие терминалы по перевалке продовольственных грузов в мешках



- Южный Федеральный Округ**
28. Республика Адыгея
 29. Республика Дагестан
 30. Республика Ингушетия
 31. Кабардино-Балкарская Республика
 32. Республика Калмыкия
 33. Карачаево-Черкесская Республика
 34. Республика Северная Осетия-Алания
 35. Чеченская Республика
 36. Краснодарский край
 37. Ставропольский край
 38. Астраханская обл
 39. Волгоградская обл
 40. Ростовская обл

- Приволжский Федеральный Округ**
41. Республика Башкортостан
 42. Республика Марий-Эл
 43. Республика Мордовия
 44. Республика Татарстан
 45. Удмуртская Республика
 46. Чувашская Республика
 47. Кировская обл
 48. Нижегородская обл
 49. Оренбургская обл
 50. Пензенская обл
 51. Пермская обл
 52. Коми-Пермяцкий АО
 53. Самарская обл
 54. Саратовская обл
 55. Ульяновская обл

- Уральский Федеральный Округ**
56. Курганская обл
 57. Свердловская обл
 58. Челябинская обл
 59. Тюменская обл
 60. Ханты-Мансийский АО
 61. Ямало-Ненецкий АО

- Сибирский Федеральный Округ**
62. Республика Алтай
 63. Республика Бурятия
 64. Республика Тыва
 65. Республика Хакасия
 66. Алтайский край
 67. Красноярский край

- Дальневосточный Федеральный Округ**
78. Республика Саха (Якутия)
 79. Еврейская АО
 80. Чукотский АО
 81. Приморский край
 82. Хабаровский край
 83. Амурская обл
 84. Камчатская обл
 85. Корякский АО
 86. Магаданская обл
 86. Сахалинская обл

1. Точечная
картограмма

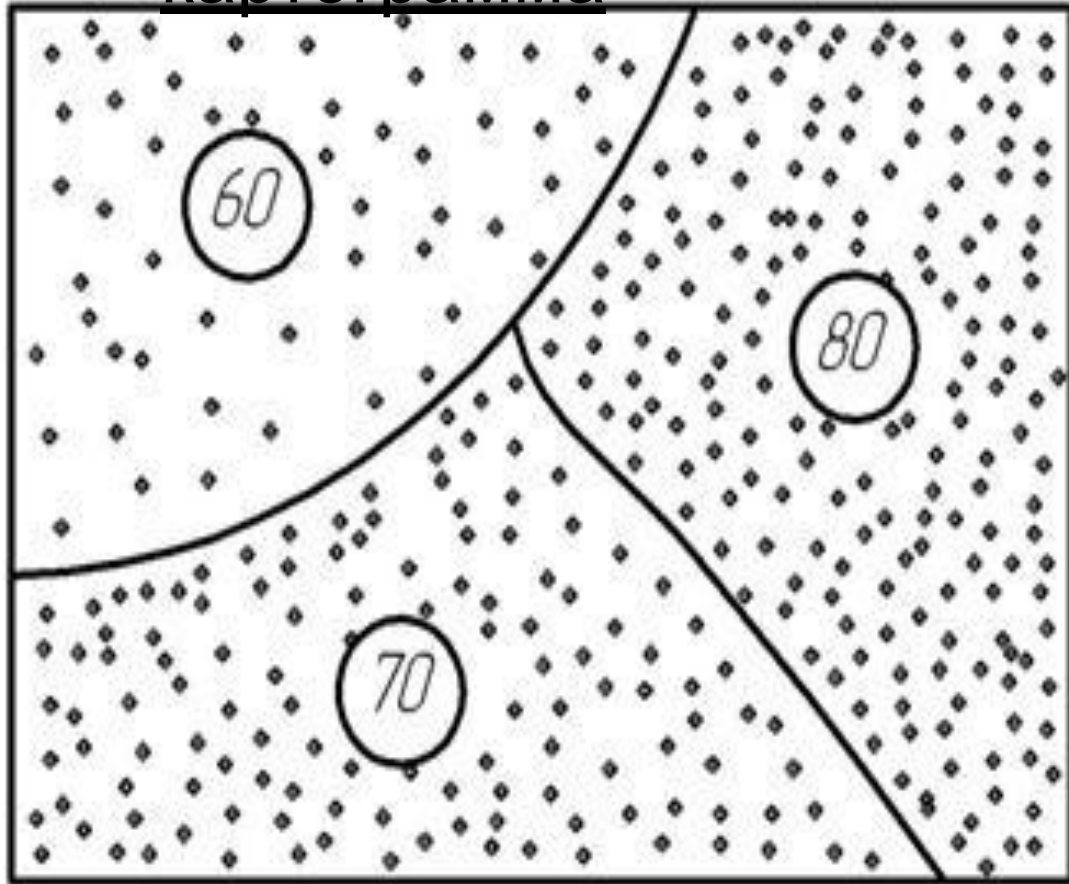


Рис. 5.13. Плотность поголовья крупного рогатого скота в подразделениях СПК «Нива»

2. Фоновая
картограмма

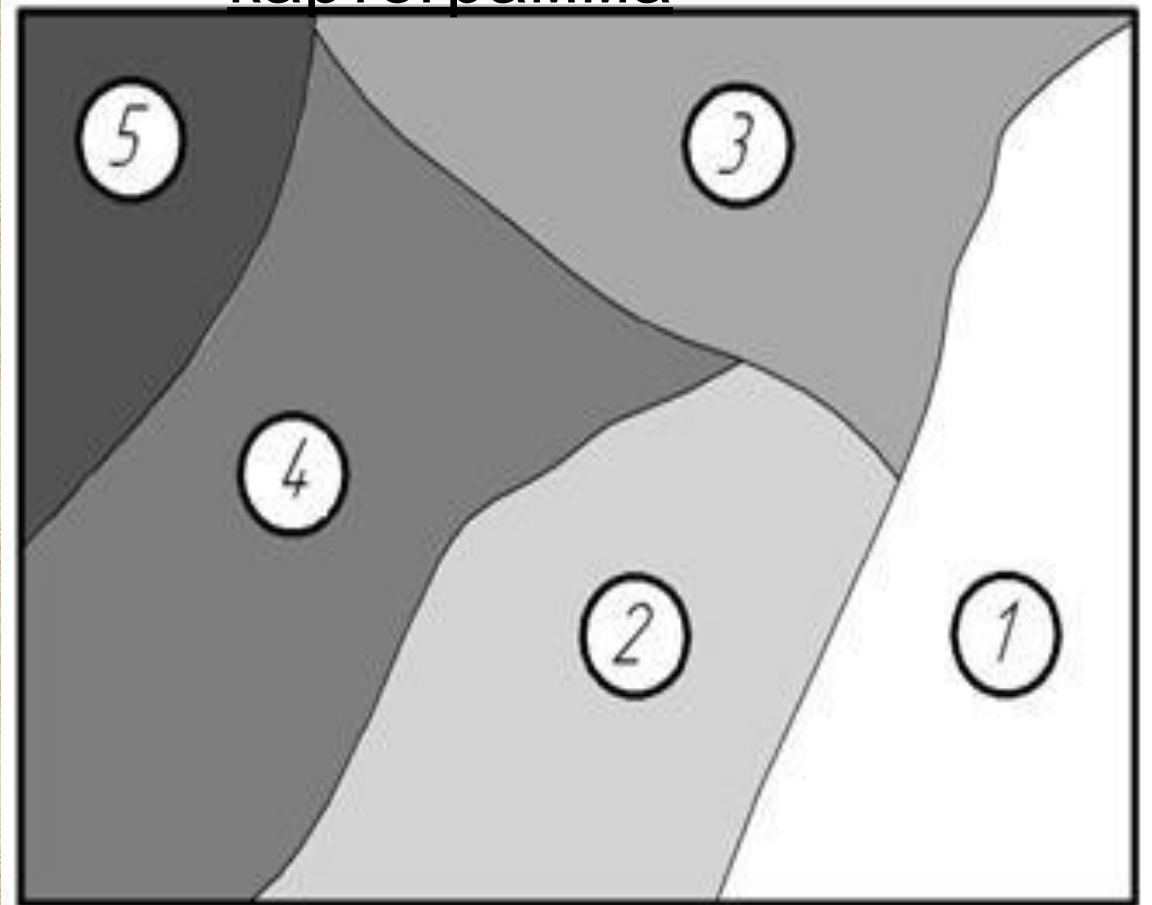
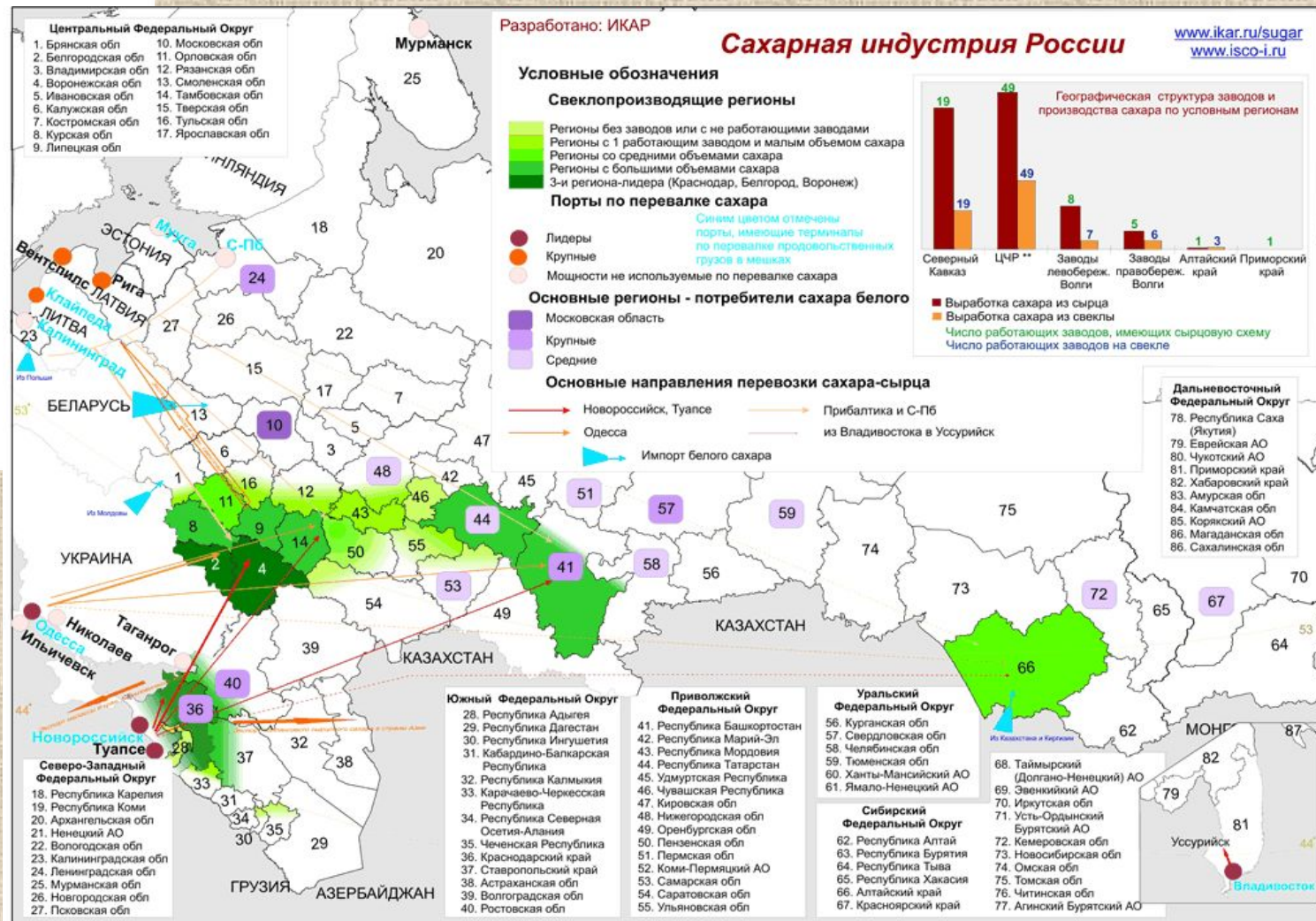
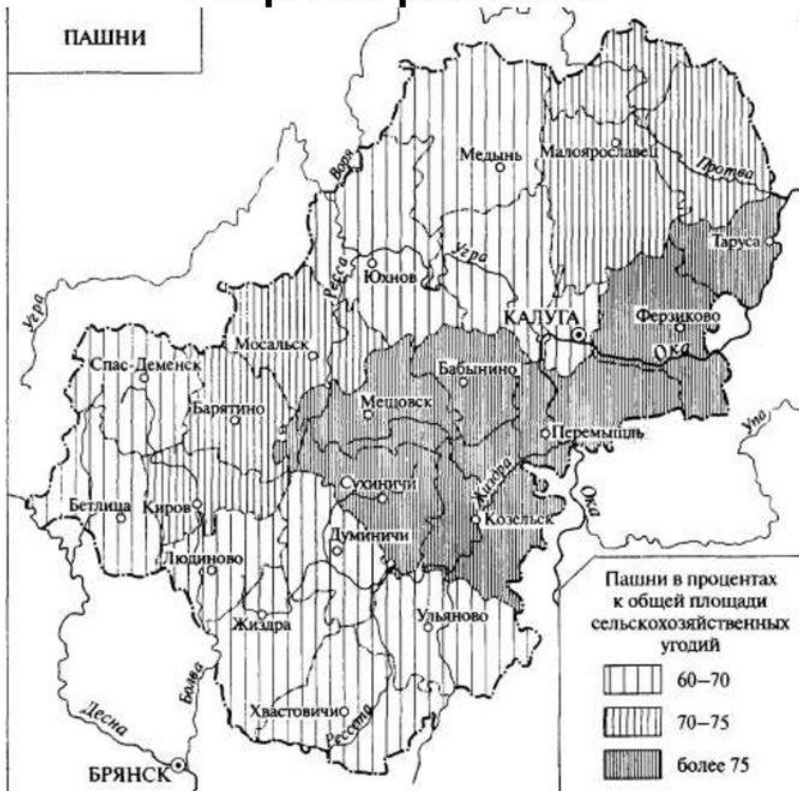


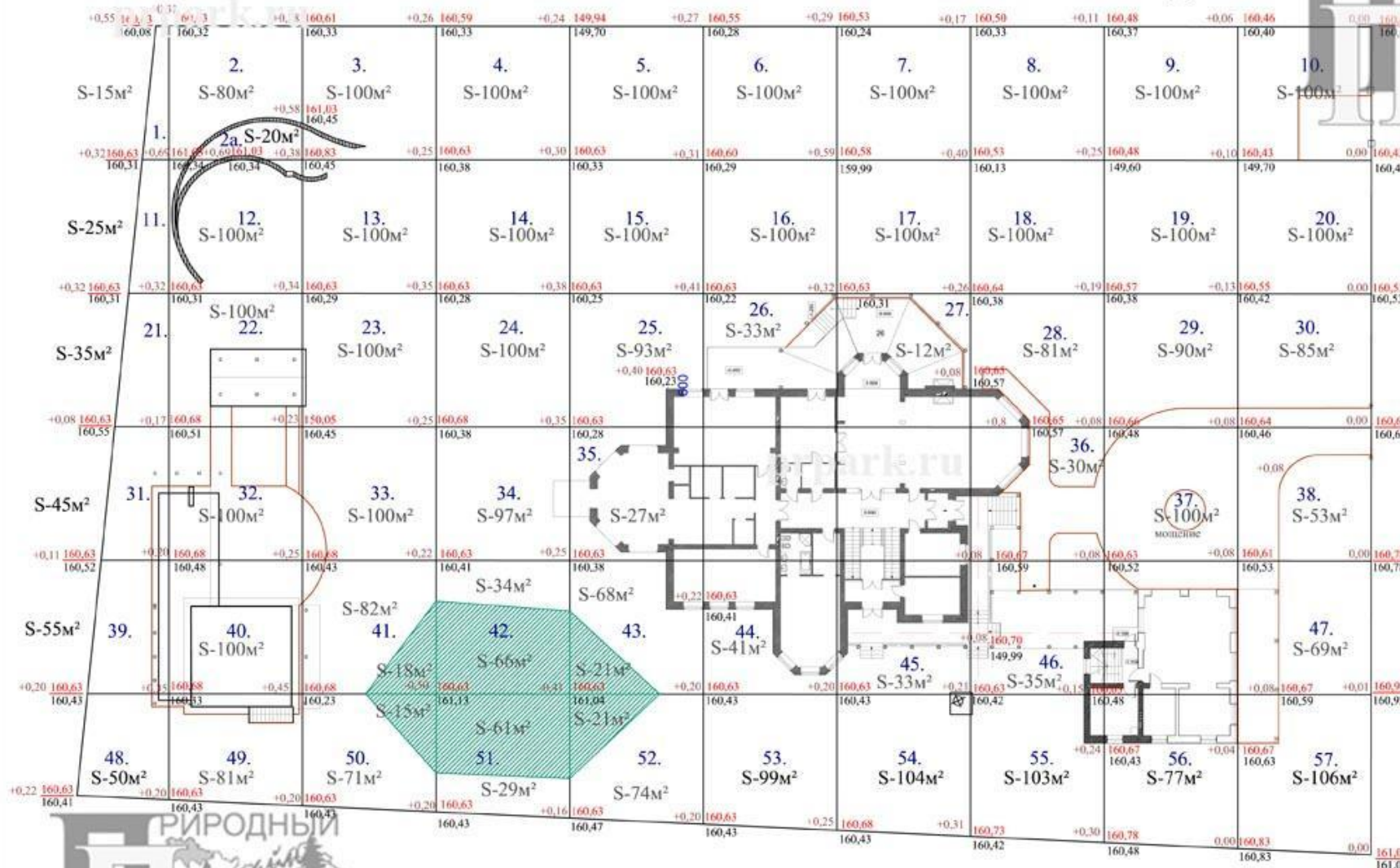
Рис. 5.14. Плотность радиоактивного загрязнения территории садово-дачных товариществ (Ku/km^2)

Картограмма



КАРТОГРАММА ЗЕМЛЯНЫХ РАБОТ

масштаб 1:200



ОБЪЕМЫ ЗЕМЛЯНЫХ РАБОТ		
№ квадрата	площадь, м²	высота, м
1	15	0
2	80	0
3	100	0
4	100	0
5	100	0
6	100	0
7	100	0
8	100	0
9	100	0
10	100	0
11	25	0
12	100	0
13	100	0
14	100	0
15	100	0
16	100	0
17	100	0
18	100	0
19	100	0
20	100	0
21	35	0
22	100	0
23	100	0
24	100	0
25	93	0
26	33	0
27	12	0
28	81	0
29	90	0
30	85	0
31	45	0
32	100	0
33	100	0
34	97	0
35	27	0
36	30	0
37	100	0
38	53	0
39	55	0
40	100	0
41	82	0
42	66	0
43	21	0
44	41	0
45	33	0
46	35	0
47	69	0
48	50	0
49	81	0
50	71	0
51	15	0
52	29	0
53	99	0
54	104	0
55	103	0
56	77	0
57	106	0
запол грунта - 1159м³		47,8



УСЛОВНЫЕ ОБОЗНАЧЕНИЯ:

- 49 - номер квадранта
- 160,00 - отметка нулевых работ
- +0,50 160,63 - проектируемые отметки
- 160,25 - существующие отметки
- разница высот

- подпорные стенки
- S-86M² - площади
- выемка грунта

Ген. директор	Григорьев А. А.			Заказчик:	
Испол. директор	Савельева Н. Е.				МО, клн Гриффид, участок 60 соток
	Краснов К. П.				
				Картограмма земляных работ	
					Страница 1 Лист 1
				Масштаб 1:200	ООО "Природный Парк"