

Россия в мире

У России есть всё для того, чтобы не просто сохранить своё место в группе ведущих стран, но и стать одним из мировых лидеров.

* ЖИЗНЕННОЕ ПРОСТРАНСТВО

* ЖИВАЯ ПРИРОДА

* БОГАТСТВА НЕДР

* ПРЕСНАЯ ВОДА

* ВАЛОВОЙ ВНУТРЕННИЙ ПРОДУКТ (ВВП)

* НАЦИОНАЛЬНОЕ БОГАТСТВО

ВОПРОСЫ

1. Какова площадь территории России?
2. Чем характеризуется территория России?
3. Что вам известно о природных богатствах России?

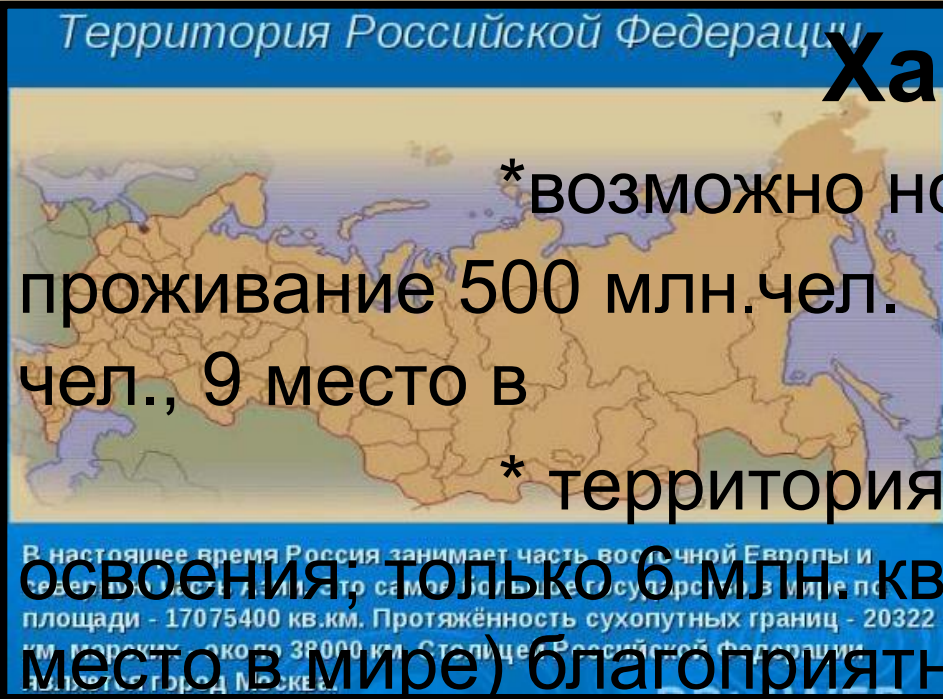


РОССИЙСКАЯ ФЕДЕРАЦИЯ

- | | | | |
|--------------------|----------------|------------------|-----------------|
| 1 - Великобритания | 5 - Эстония | 9 - Грузия | 13 - Узбекистан |
| 2 - Дания | 6 - Латвия | 10 - Азербайджан | 14 - Корея |
| 3 - Германия | 7 - Литва | 11 - Армения | |
| 4 - Финляндия | 8 - Белоруссия | 12 - Туркмения | |

ЖИЗНЕННОЕ ПРОСТРАНСТВО

Территория Российской Федерации



Характеристика

* возможно нормальное

проживание 500 млн.чел.
чел., 9 место в

(146,5 млн.

мире)

* территория сложна для

освоения; только 6 млн. кв.
площади - 17075400 кв.км. Протяжённость сухопутных границ - 20322

км (29% территории, 5-е

место в мире) благоприятны

для жизни и ХДЧ

*земли, пригодные для ведения с/х составляют 4% мировых; площадь пашни – 122 млн. га (4 место)
стр.16 учебнике, рис.1.15.(б)



ЖИВАЯ ПРИРОДА

Россия определяет экологическое будущее Земли

* $\approx 2/3$ территории России – неосвоенные земли → в стране сохранилось 60% всех не нарушенных человеком ПК мира и 1/4 нетронутых человеком лесов

* по площади лесов (883 млн. га)– 1 место в мире

* 9% видов всех известных растений, 8% видов птиц, млекопитающих и насекомых

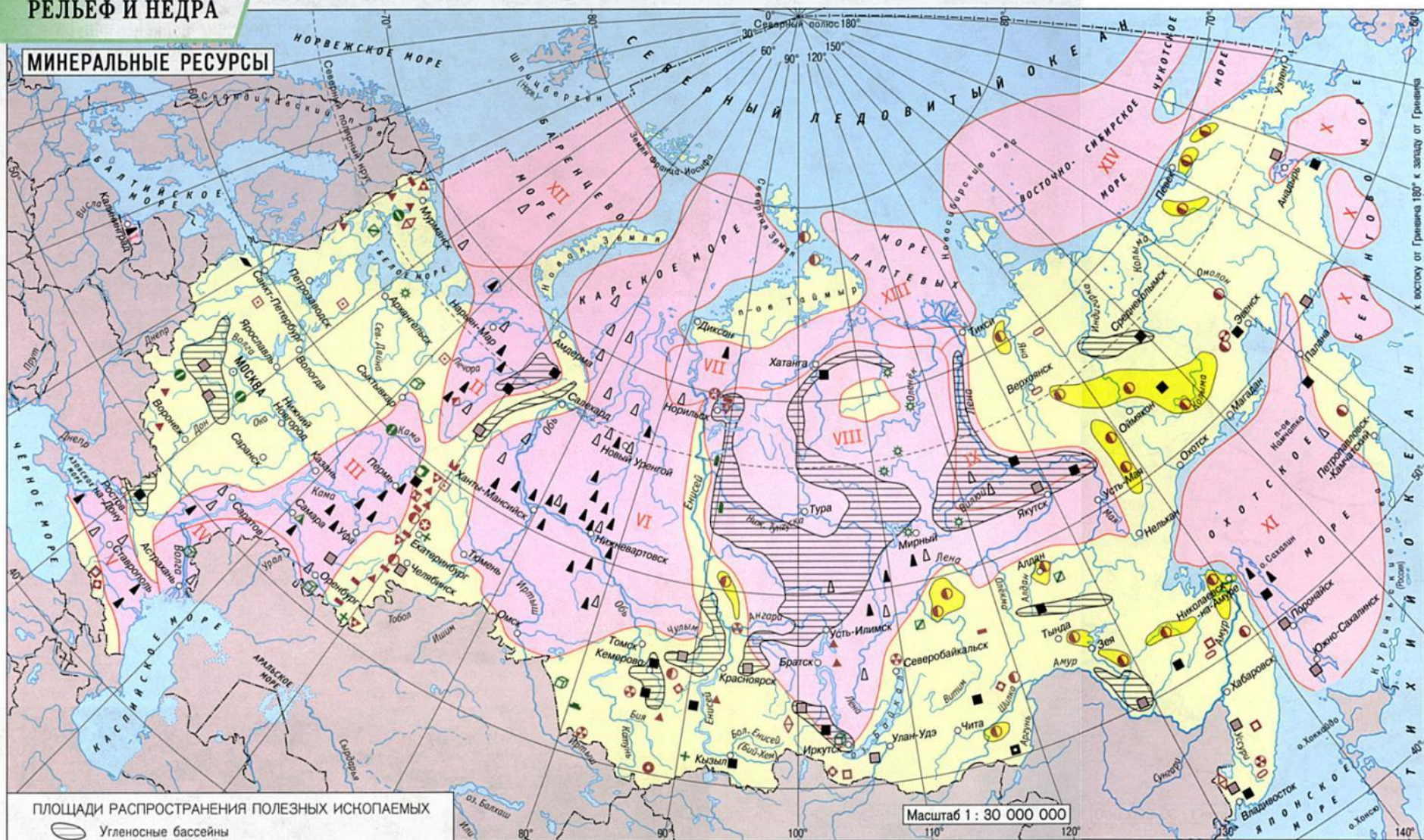


БОГАТСТВА НЕДР

- * открыто и разведано около 20 тыс. месторождений полезных ископаемых, 40% из них разрабатываются
- * стоимость разведанных запасов полезных ископаемых ≈ 30 трлн долл.
- * по запасам газа, алмазов, железной руды – **1 место** в мире; по запасам нефти и угля – **2**; по запасам медной руды и золота – **3** и урановой руды – **4**
- * многими видами полезных ископаемых Россия обеспечена на долгие годы (стр.17 уч.)

РЕЛЬЕФ И НЕДРА

МИНЕРАЛЬНЫЕ РЕСУРСЫ



ПЛОЩАДИ РАСПРОСТРАНЕНИЯ ПОЛЕЗНЫХ ИСКОПАЕМЫХ

- Угленосные бассейны
 - Районы россыпной золотоносности
 - Нефтегазоносные провинции и области, их номера
- | | |
|---------------------------------|---|
| I Балтийская | VIII Лено-Тунгусская |
| II Тимано-Печорская | IX Лено-Вилуйская |
| III Волго-Уральская | X Притихоокеанская (перспективная) |
| IV Прикаспийская | XI Охотская |
| V Северо-Кавказская | XII Баренцево-Нарская |
| VI Западно-Сибирская | XIII Лалтевская (перспективная) |
| VII Енисейско-Анабарская | XIV Восточно-Арктическая (перспективная) |

Топливо-энергетические

- Нефть
- Природный газ
- Каменный уголь
- Бурый уголь
- Горючие сланцы
- Урановые руды

МЕСТОРОЖДЕНИЯ ПОЛЕЗНЫХ ИСКОПАЕМЫХ

М е т а л л и ч е с к и е

- Железные руды
- Марганцевые руды
- Хромитовые руды
- Титановые руды
- Медные руды
- Никелевые руды
- Полиметаллические руды
- Алюминиевые руды
- Оловянные руды
- Молибденовые руды
- Вольфрамовые руды
- Ртутные руды
- Руды редких металлов
- Золото
- Серебро
- Платина

Неметаллические

- Алмазы
- Асбест
- Графит
- Слюда
- Апатиты
- Фосфориты
- Сера
- Поваренная соль
- Калийная соль
- Глауберова соль

Масштаб 1 : 30 000 000



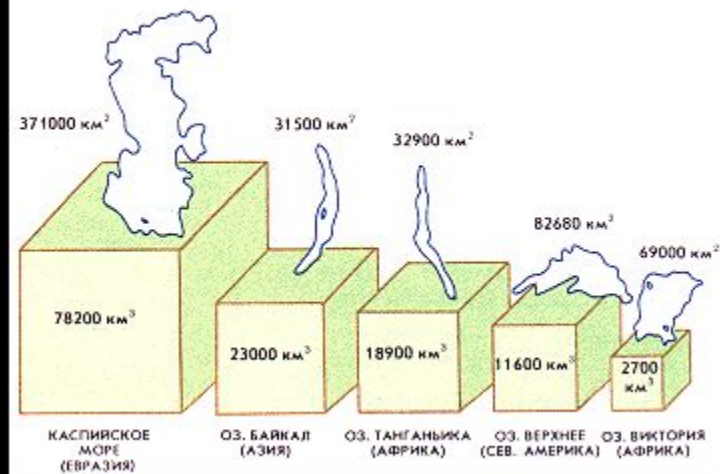
ПРЕСНАЯ ВОДА

Россия лидирует в мире по запасам пресных вод — у нас сосредоточено более 20% мировых ресурсов.

На территории России насчитывается 2,5 млн рек и 2.7 млн озер. В одном только озере Байкал содержится 20% мировых запасов пресной воды. Кроме того, в России создано 2290 крупных и средних водохранилищ.



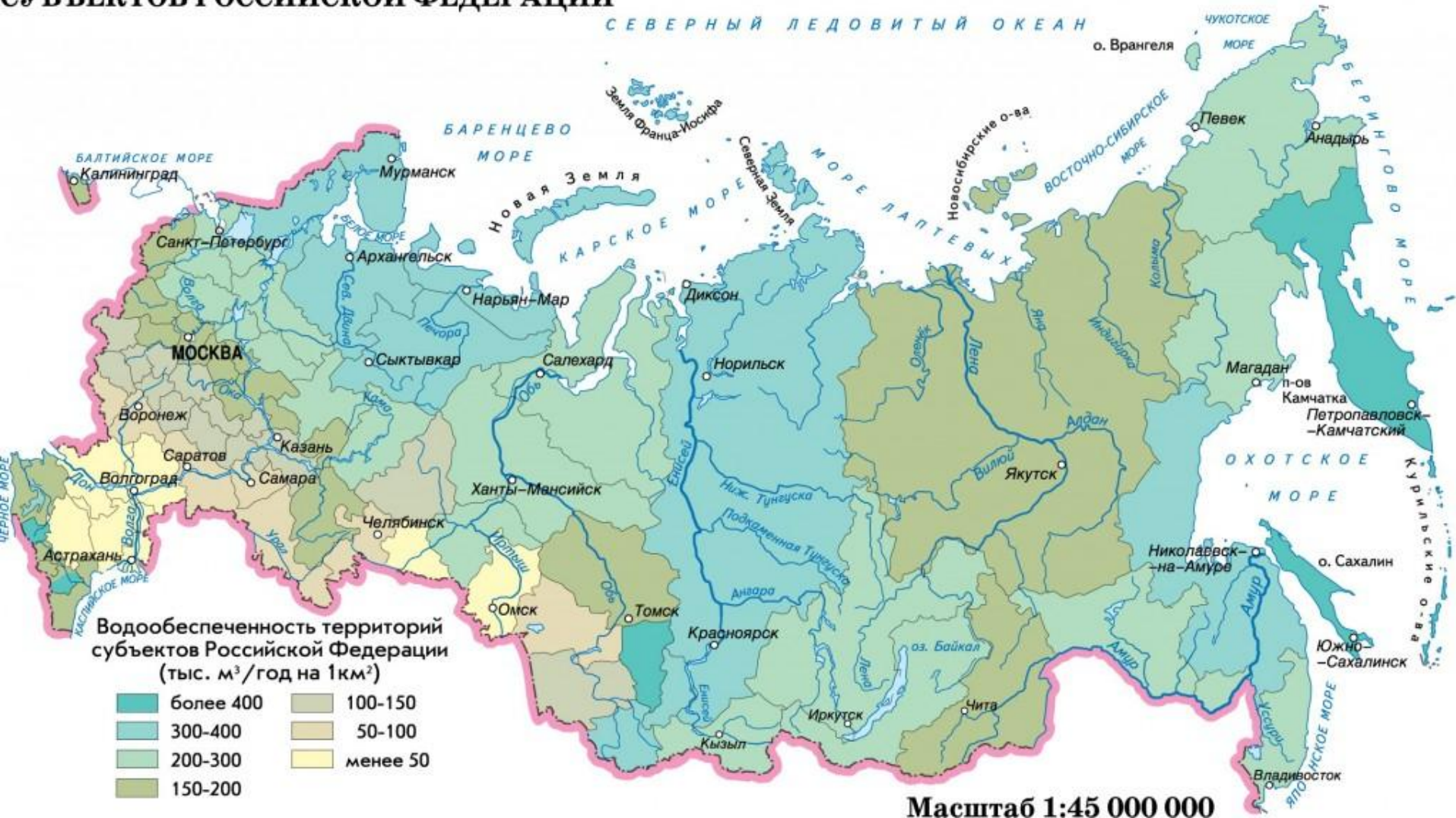
СРАВНЕНИЕ ПЛОЩАДИ И ОБЪЕМА ВОДНОЙ МАССЫ ОЗ. БАЙКАЛ С ДРУГИМИ ОЗЕРАМИ МИРА





Россия полностью обеспечивает собственные потребности в пресной воде и поставляет воду на мировой рынок

ВОДОБЕСПЕЧЕННОСТЬ ТЕРРИТОРИЙ СУБЪЕКТОВ РОССИЙСКОЙ ФЕДЕРАЦИИ



ВАЛОВОЙ ВНУТРЕННИЙ ПРОДУКТ

*ВВП – сумма стоимости всех товаров и услуг, произведенных на территории страны в течение года

*по величине ВВП Россия входит в десятку ведущих стран мира (стр.18, рис.1.20.)

*основная задача страны на перспективу – войти по показателю ВВП в мировую пятерку лидеров

НАЦИОНАЛЬНОЕ БОГАТСТВО

* национальное богатство – стоимость всех природных богатств и созданных человеком средств труда, материальных благ и ценностей, которыми располагает страна

* по отдельным оценкам – 60 трлн долл., **НО** 70% национального богатства приходится на природные богатства (стр.18 в учебнике)

Ни одна страна в мире не имеет такого жизненного пространства, такого количества и разнообразия природных ресурсов, устойчивости генофонда и богатства национальных культур.

Россия является лидером по площади территории. В России сохраняется крупнейший на планете массив естественных экосистем, который служит резервом и является гарантом устойчивости биосферы.

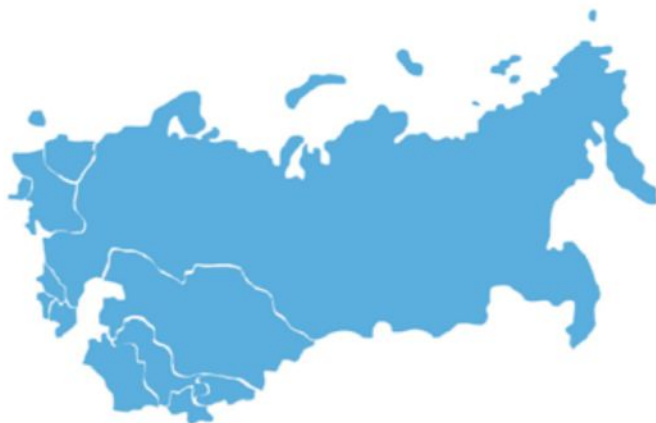
Россия и СНГ



Содружество Независимых Государств



Азербайджан
Армения
Беларусь
Казахстан
Кыргызстан
Молдова
Россия
Таджикистан
Туркменистан
Узбекистан
Украина



Главная задача –
объединить государства
для экономического,
социального, культурного
и военного

сотрудничества в новых
исторических условиях

Основные сферы сотрудничества

- * внешняя политика и
безопасность
- * разработка совместных
документов
- * экономическое
сотрудничество

Россия и международные организации

- * Россия член более 200 международных организаций

- * Россия играет важную роль в ООН, постоянный член Совета Безопасности с правом решающего голоса

- * входит в восьмёрку стран-лидеров: США, Великобритания, Германия, Франция, Италия, Япония, Канада, Россия

Внешняя политика России

- * отстаивание национальных интересов

- * активное взаимодействие со странами СНГ

- * борьба с международным терроризмом

- * поддержка соотечественников за рубежом

- * стремление к многополярному миру

- * активное участие в работе международных организаций

- * стремление к лидерству в мировой экономике

Спасибо за внимание!

Краснова
Наталия Владимировна
ГБОУ «СПб губернаторский
ФМЛ №30»
2016