

Бескес

север

ДЖЕНТУ

Приглашаем ВАС принять участие

в экспедиции
«МОРИЯ – 2018» КЧР



Правый
Рожкао

Левый
Рожкао

Вид туризма: Спелео

Категория сложности: четвертая

Район похода: Северный Кавказ, карстовый массив г. Дженту


предварительные сроки:

встреча - с.Курджиново,

27.08

окончание - с.Курджиново,

12.09



**Вход в пещеру
расположен на высоте
2334 м и представляет
собой открытый
поглощающий понор**

*Правый
Рожкао*



**Подробная информация
о пещере и районе -
сборник «Пещеры», 2018: стр.**

46-55 *Левый
Рожкао*

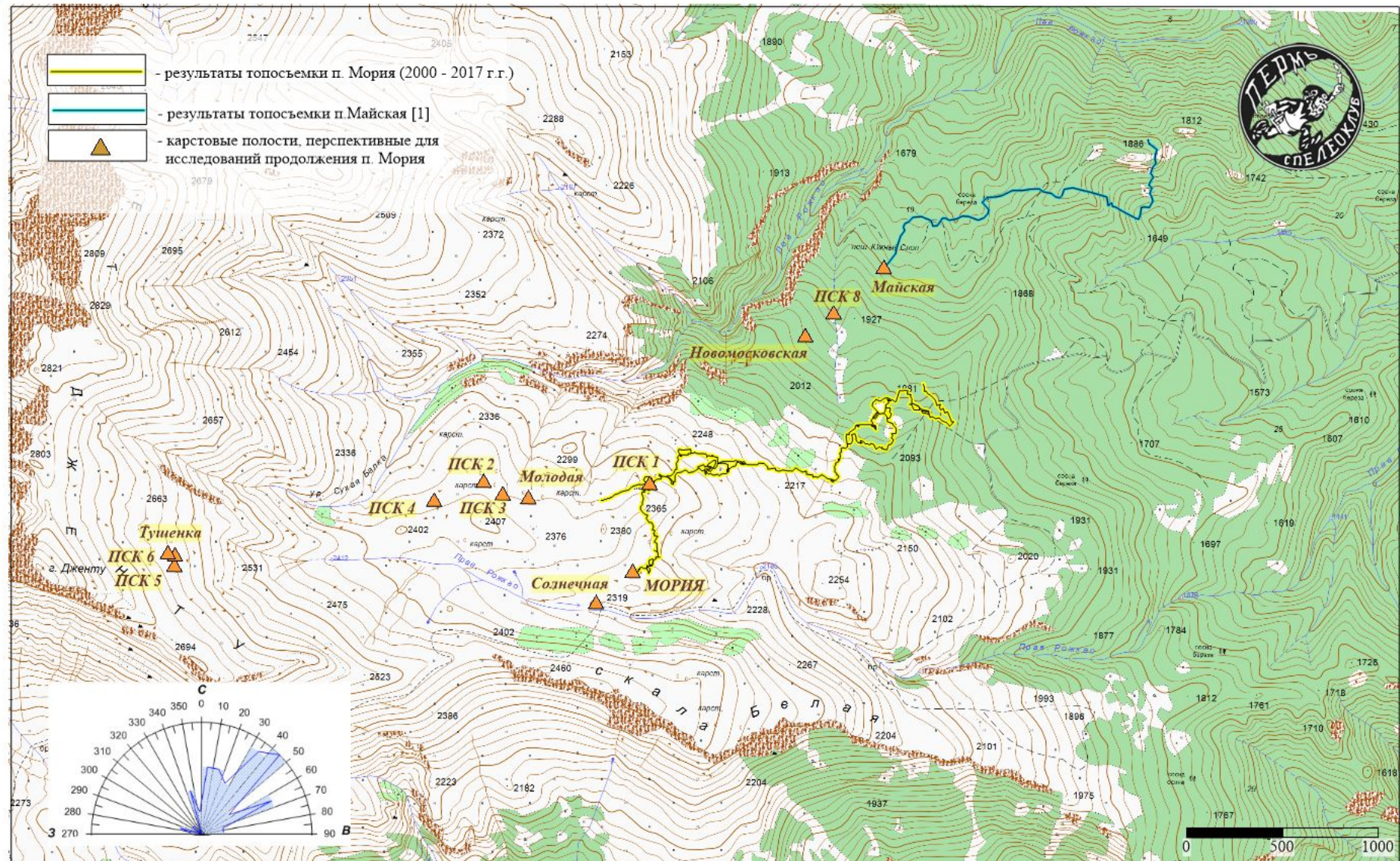
Задачи в п.Мория

- организация стационарной навески,
- организация ПБЛов
 - ПБЛ 1,5
 - ПБЛ 2
- организация телефонной связи с поверхностью,
- навеска ветки Мраморного водопада,
- топосъемка
 - системы Сказка
 - системы д.Гена
 - за Мраморным вдп.
 - за Пермским метро
- поиск и расширение прохода за Мраморным вдп.
- прохождение сифона (дно)
- поисковые работы и топосъемка за сифоном
- измерение азимута и угла падения пластов



Задачи на поверхности

- поисковые работы в пределах хр.Дженту
- GPS-привязка оставшихся неохваченными 17 полостей
- поиск и привязка п. ПЕЖО
- инженерные и поисковые работы
 - п. ПКС 8
 - п. Новомосковская
 - п. Молодая
 - п. ПКС 1
 - ?
- установка и снятие ловушек (в т.ч. в Майской)





Сверхзадача – соединение п.Мория (длина 7798, глубина 575) и п. Маяская (длина 3100, глубина 500, по кадастру)

Между полостями по прямой 650, перепад высот 40 м (сифон Мории – грифон Майской)

ПРИСОЕДИНЯЙТЕСЬ !!

8919-49-19-697 Лагунов Леонид, руководитель
8912-88-28-373 Холодняк Олег,
замруководителя



-  - местоположение входа установлено в результате исследований 2017 г.
-  - предполагаемое положение карстовых полостей (по априорным данным)