

Формирование территории России



аша страна огромна. Но не
егда была так велика.
ервоначально она занимала
шь юго-западную часть
временной территории. Все
стальные пространства до
еверного Ледовитого и
ихого океанов были русским
известны. На протяжении
олгих веков территория
оссии разрасталась на
евер и восток.

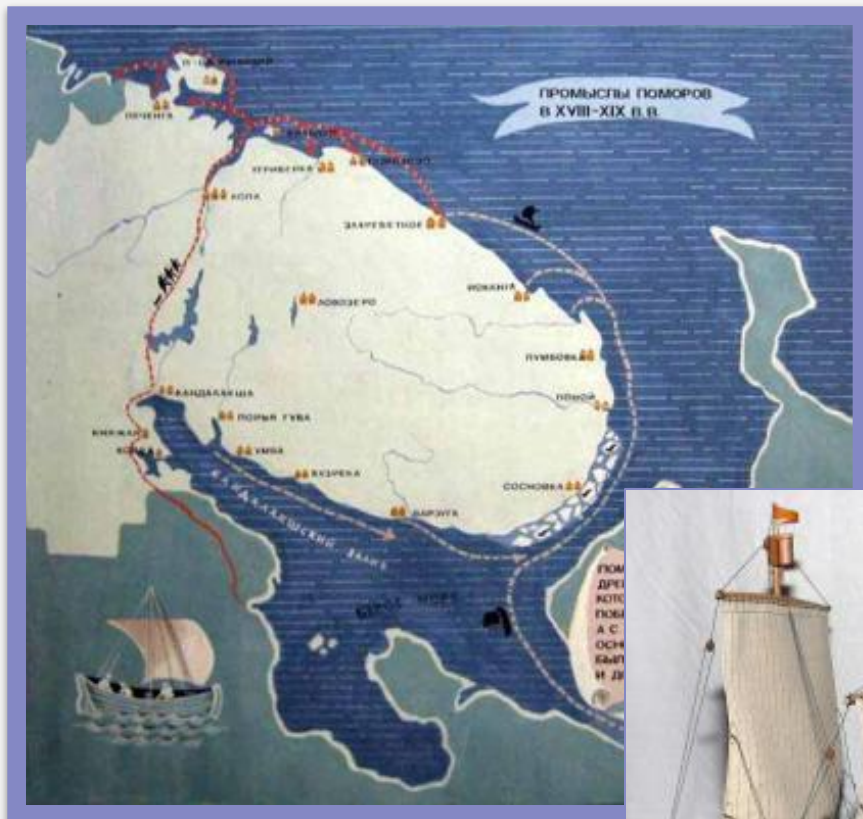


Этапы освоения и заселения территории России:

Заселение междуречья Оки и Волги славянами в VIII – IX веках (Киевская Русь)



Открытие и освоение Севера



В поисках промысловых угодий в X в. новгородцы стали проникать на Север, где проживали поморы. В XI в. ходили по Белому и Баренцеву морям. Открыли и начали осваивать Кольский полуостров, Новую Землю. Плавая вдоль берегов Карского моря, поморы достигли устья реки Таз, где построили Мангазея.

Коч -поморское деревянное судно. Их строили без применения металлов. Корпус судна противостоял сжатию во льдах.



Выход

Далее

В XIII в. – формируется центр Русских земель (Москва)



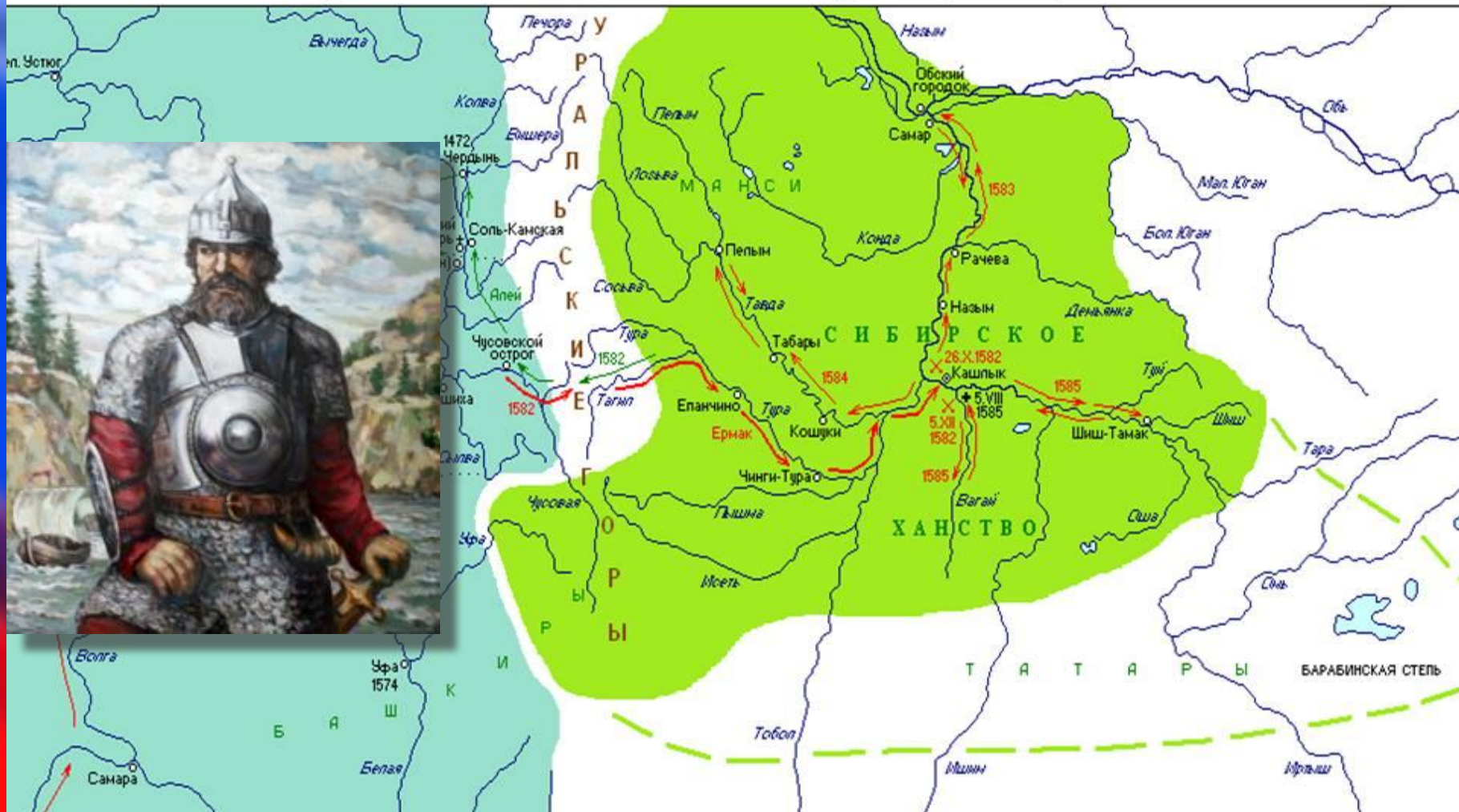


**XVI в. -
присоединение
Астраханского
и Казанского
княжеств.
Начало расши-
рения на вос-
ток**

В XVI в. интерес к географическим знаниям резко возрастает в связи с объединением русских земель вокруг Московского княжества и расширением территории государства. Все большее внимание привлекает к себе Сибирь. (закрывать)



ПРИСОЕДИНЕНИЕ СИБИРСКОГО ХАНСТВА К РОССИИ ПОХОД ЕРМАКА (1582 - 1585 гг.)



Важной вехой в истории русских географических открытий считается поход Ермака.

Ермак Тимофеевич

В 1579 или 1581 Ермак начал поход вглубь Сибири. После ряда побед над войсками Сибирского ханства отряд Ермака вышел к берегу Иртыша и занял столицу Сибирского ханства — Кашлык.

Поход Ермака положил начало освоению Сибири Русским государством.



Мангазея

В XVI—XVII вв в Сибири появились десятки городских поселений. Созданные как опорные пункты для продвижения на восток, они вскоре стали центрами торговли, промыслов и ремесел. Одним из них Мангазея, расположенный за Полярным кругом, в нижнем течении реки Таз.

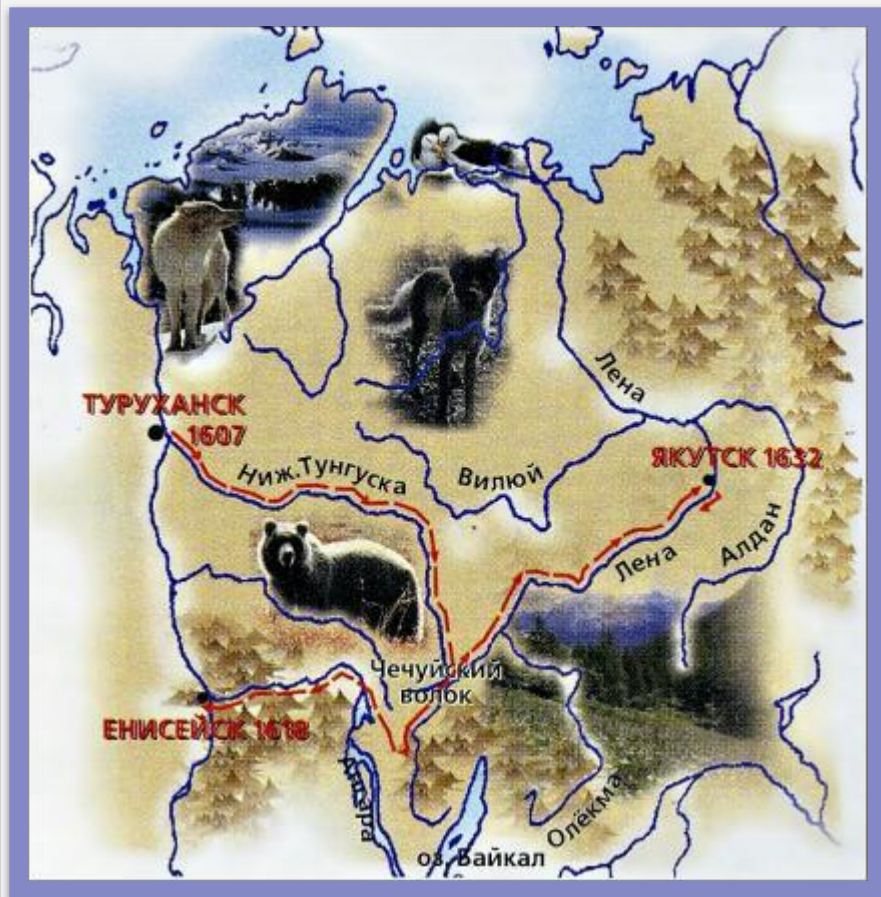


Мангазея


Через него вывозились тысячи шкурок пушного зверя, в Сибирь доставлялись хлеб, мука, соль и другие товары. Торговля привлекала сотни купцов и промышленников. «Златокипящий» город существовал всего столетие. В 1672 году Мангазея была оставлена жителями. Вновь его открыли только в 1960-е годы. Является археологическим памятником.



Пантелей Демидович Пянда



Пантелей Демидович Пянда (Пенда) собрал отряд в Мангазее за пушниной. Узнали от тунгусов о большой реке Елюенэ. В 1620 году на стругах плыли три года по Нижней Тунгуске и Чечуйскому волоку.



Выйдя на Лену, спустились до Якутской земли, а затем вверх по Лене и дошли до места, где теперь расположено село Верхоленск. Местное население указали им путь на Ангару, по которой они спустились до Енисейска.

Бекетов Петр Иванович

Бекетов Пётр Иванович (ок.1610-после 1660) - казачий голова, один из первооткрывателей Лены, Забайкалья и Амура, основатель Братского, Якутского, Олёкминского и ещё пяти сибирских *острогов*.



Службу начал в 1624, осенью 1630 впервые проследил более 500 км верхнего течения Лены. Весной 1631 года обследовал южную часть излучины Лены и заложил Якутский острог (1632).

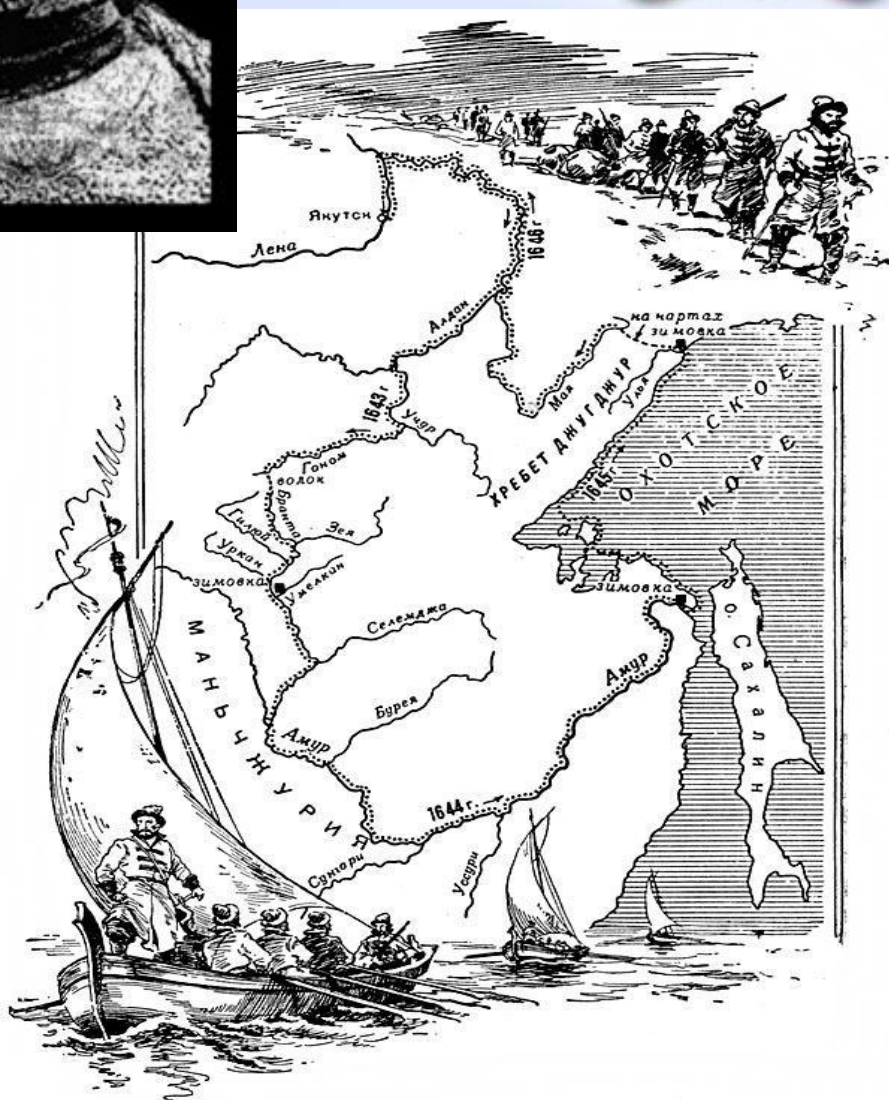





Иван Юрьевич и Константин Иванович МОСКВИТИНЫ



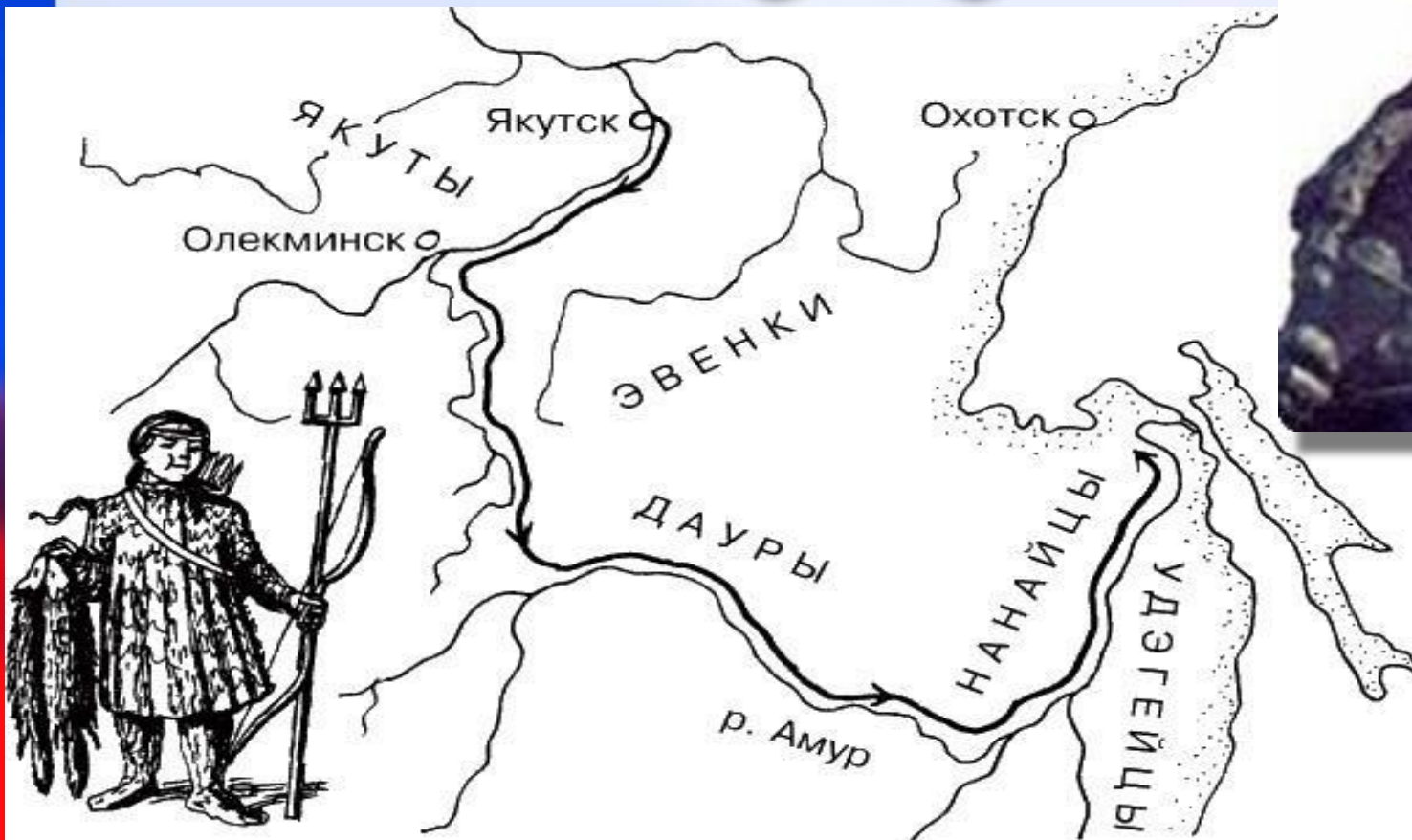
1639 г. – отряд Ивана Москвитина вышел на берег Охотского моря и открыл Сахалинский залив. Основаны первые русские поселения на берегу - порт Охотск



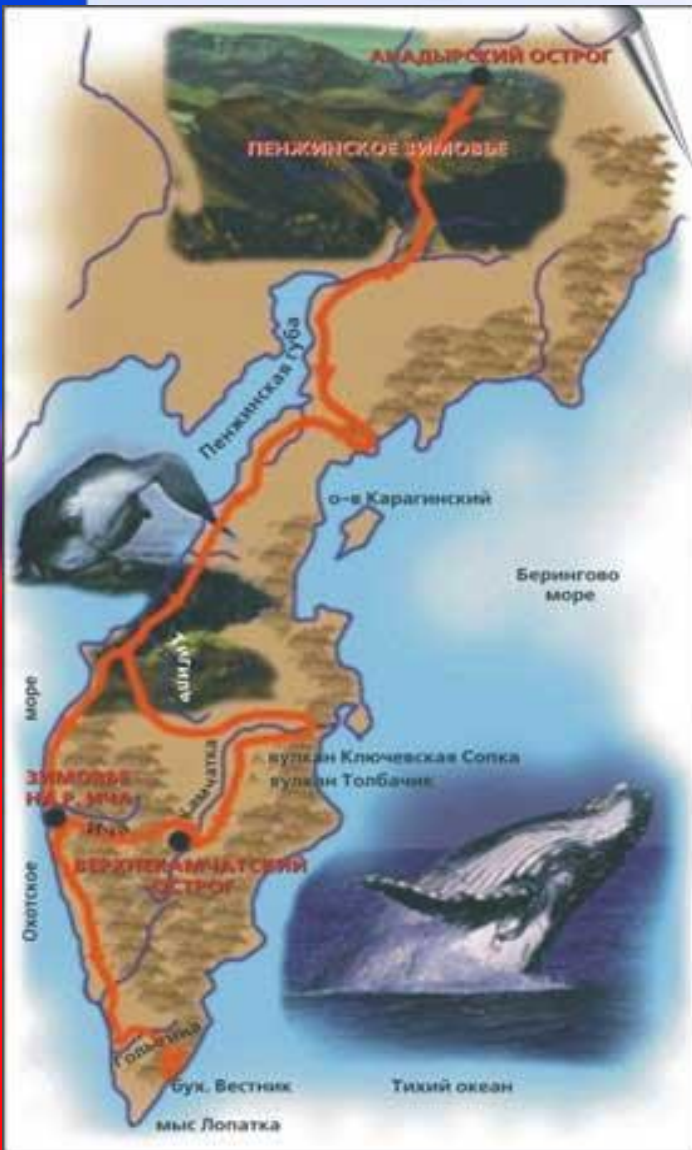
1644 г. – Василий Поярков разведал путь из бассейна реки Лена на реку Зейя и прошел по Амуру



1648 г. – Семен Дежнёв и Федот Попов первыми прошли проливом между Азией и Америкой. Однако донесение об этом затерялось в Якутском архиве и было найдено через 88 лет



1650 г. – Ерофей Хабаров основал первые русские укрепления по берегам Амура



1697 г. –
Владимир Атласов
организовал экспедицию на
Камчатку Курильские
острова. Первым из россиян
достиг берегов Тихого океана

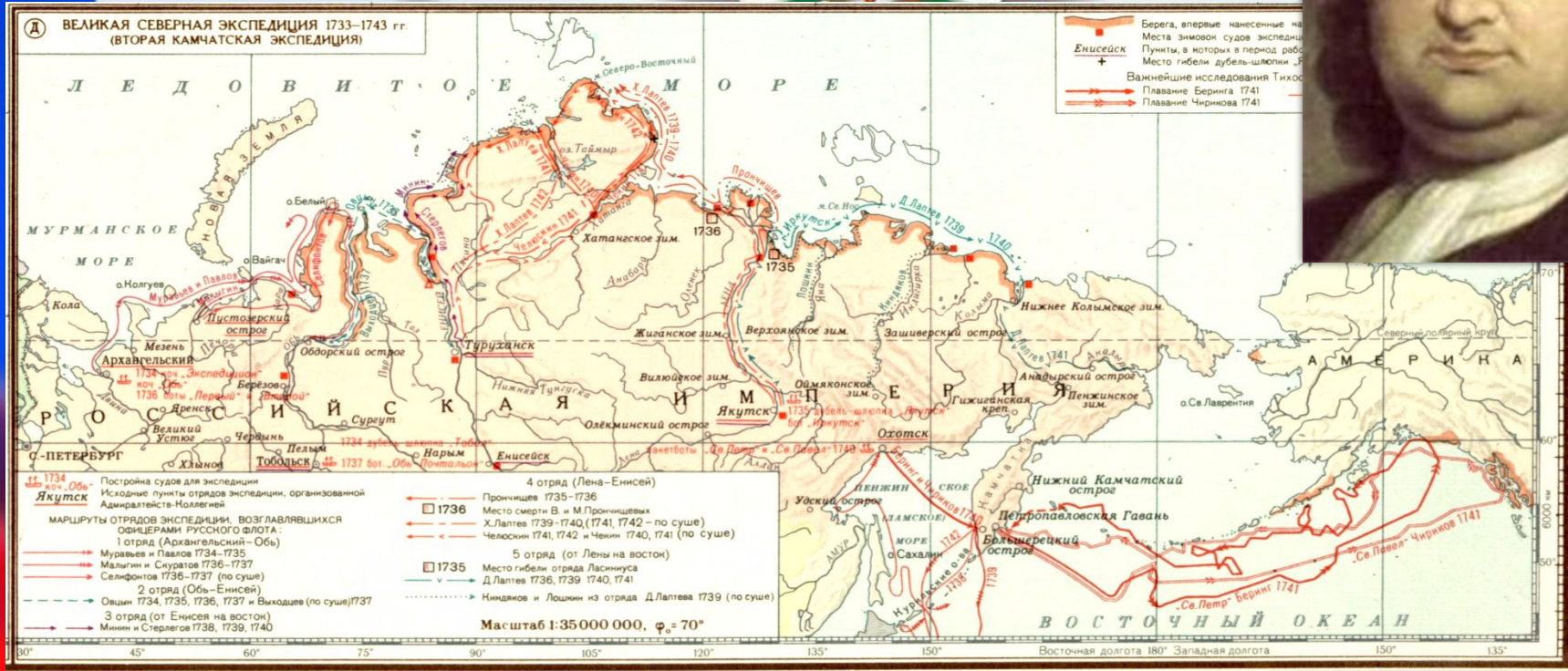


РОССИЙСКОЕ ГОСУДАРСТВО В XVII в.

XVII век



Сибирь пройдена землепроходцами за 58 лет!



1733-1743 гг. -

Великая Северная экспедиция Витуса Беринга и Алексея Чирикова, в которой принимали участие около 3 тыс. человек, разделенных на несколько отрядов



Двинско-Обский отряд:

**Степан Муравьев,
Михаил Павлов,
Степан Малыгин.
Были обследованы
и нанесены на
карту побережье
Северного
Ледовитого океана
от Печоры до
Устья Оби**



Красными точками - Овцын, белыми Минин



**Обско-Енисейский
отряд:**

**Дмитрий Овцын,
Федор Минин**

**Сделаны промеры
глубин, нанесены
на карту берега,
фарватеры, мели**



Восточно-Енисейский отряд:

**Федор Минин,
Дмитрий Стерлегов
Описано западное
побережье
полуострова
Таймыр**



Западно-Ленский отряд:

**Василий Прончищев,
Харитон Лаптев,
Семен Челюскин
Нанесен на карту весь
Таймыр и побережье
до устья реки
Хатанги**






Восточно-Ленский отряд:

Петр Ласиниус, Дмитрий Лаптев

**Нанесено побережье от Лены до Колымы,
обследованы русла рек**



**Отряд Беринга-Чирикова:
оба судна дошли до американского
побережья**



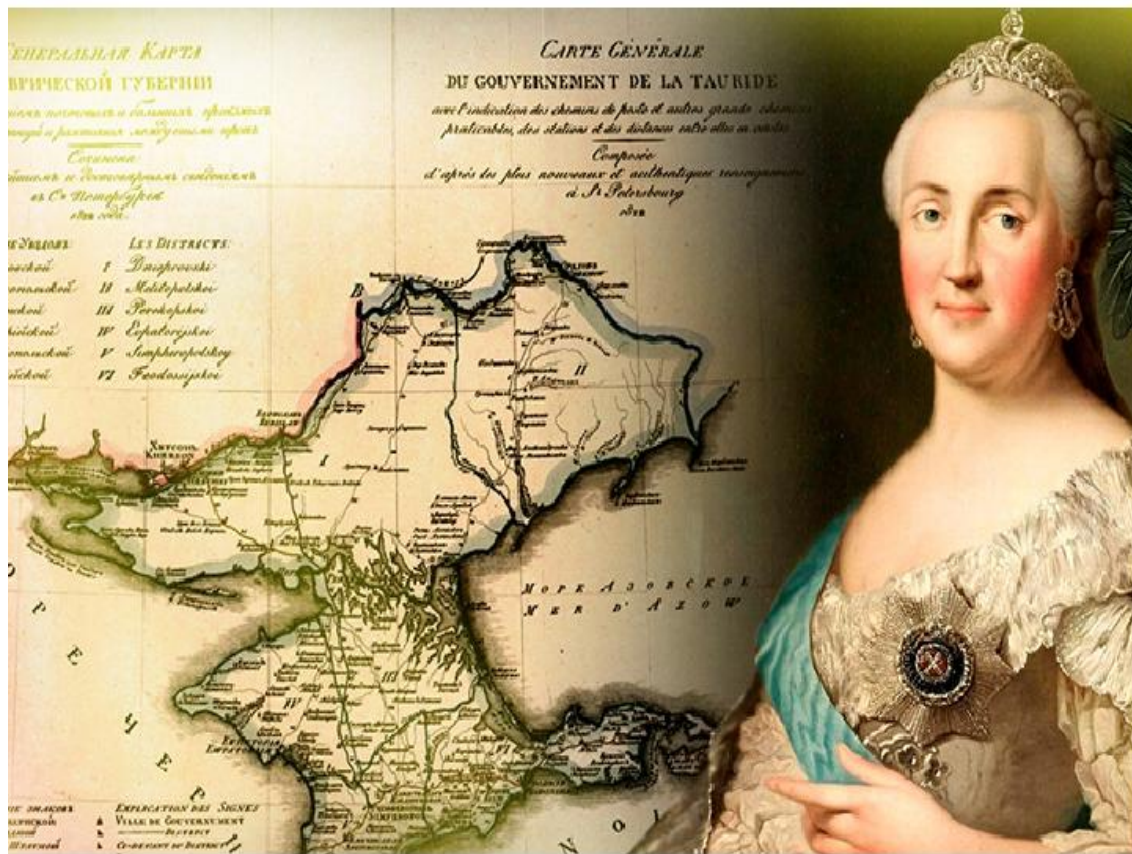
1737-1741 гг. – Степан Крашенинников провел комплексное исследование Камчатки



XVIII в.-

В результате победы над Швецией в Северной войне Россия овладела устьем Невы, Нарвой, Ригой, Выборгом и вышла к Балтийскому морю, а в конце века – к Азовскому и Черному

В 1783. к России присоединен Крым.



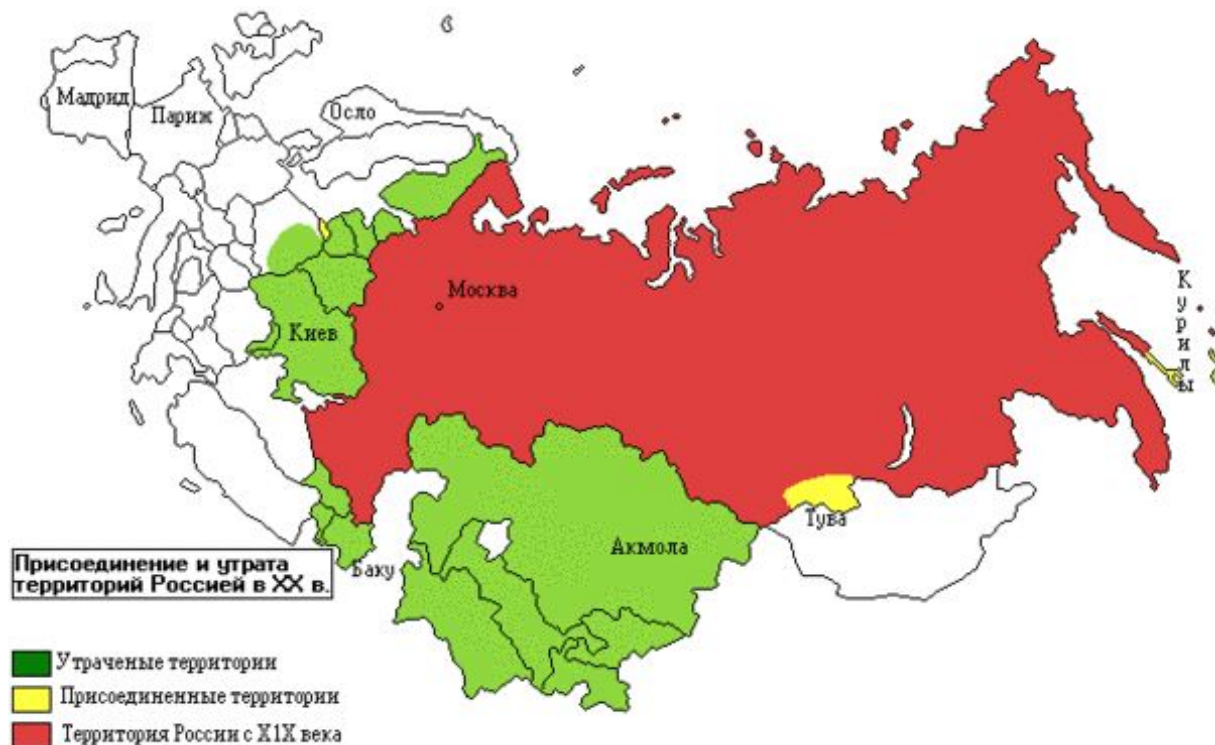
В 1775 году Екатерина Великая провела территориальное деление империи и расширила Россию на 11 губерний.

Во время ее царствования Россия приобрела Азов, Кибурн, Керчь, Крым, Кубань, а также часть Белоруссии, Польши, Литвы и западную часть Волыни.

Начинается с/х освоение Сибири, строительство дорог, отмена крепостного права (1861г.)



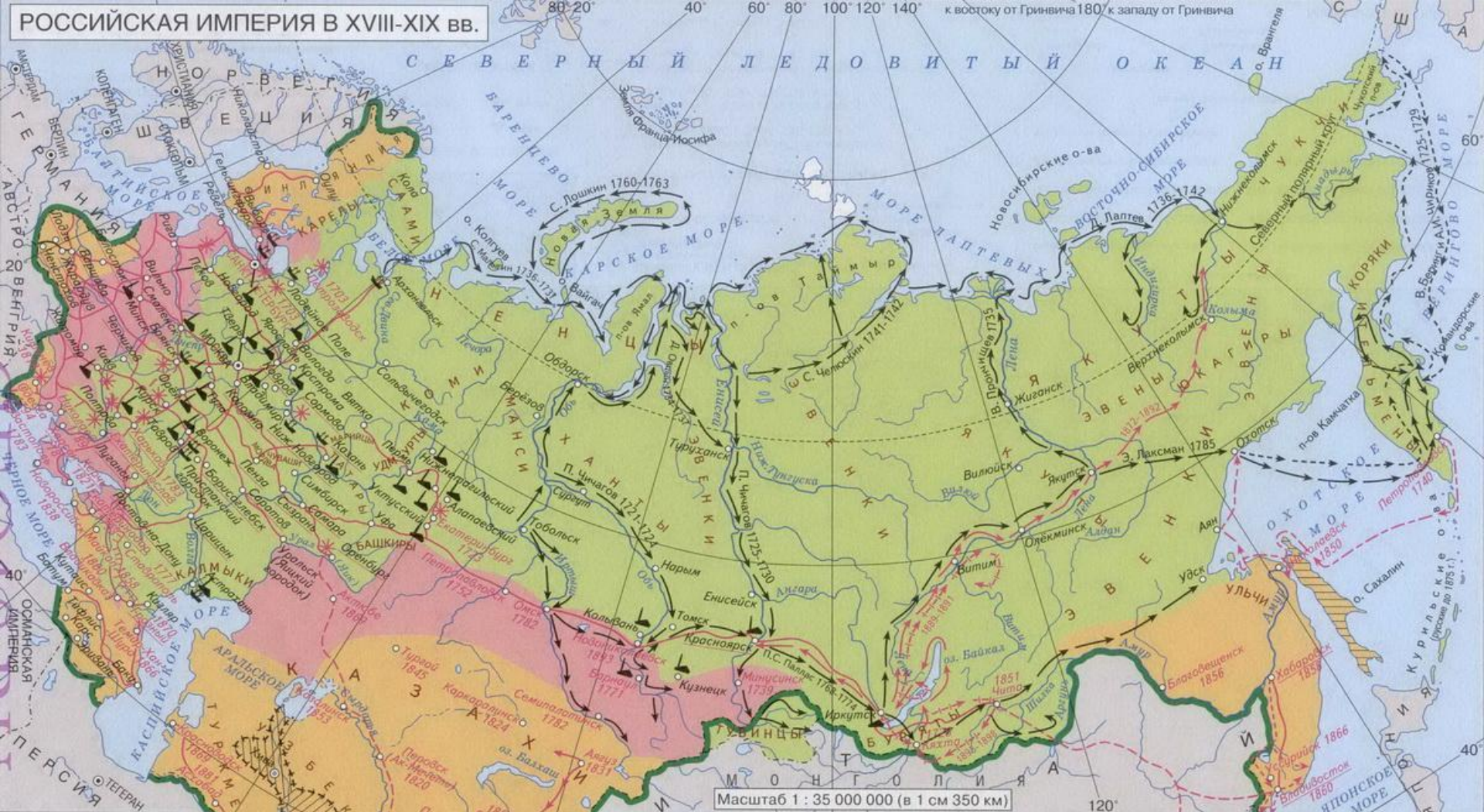
В середине XVII в. – в состав страны вошли Украина, Белоруссия, Прибалтика



В XVIII возникли города: Санкт-Петербург, Петрозаводск, Ростов-на-Дону, Ставрополь, Херсон, Одесса



РОССИЙСКАЯ ИМПЕРИЯ В XVIII-XIX вв.



Масштаб 1 : 35 000 000 (в 1 см 350 км)

- Территория России к концу XVII в.
- Промышленные предприятия, построенные в XVIII в. (металлургические и металлообрабатывающие заводы, текстильные мануфактуры)
- Судостроительные верфи
- Укрепленные линии, построенные в конце XVIII в.
- Первая Камчатская экспедиция В. Беринга и А. И. Чирикова в 1725-1729 гг.
- Важнейшие пути исследователей Сибири и Дальнего Востока в XVIII в.
- Территории, осваиваемые русскими в XVIII в.
- Территории, вошедшие в состав Российской империи в XVIII в.
- Населенные пункты, в которых промышленность возникла в XIX в.
- Железные дороги, построенные до 1861 г. с 1861 г. по 1900 г.
- строившиеся в 1900 г.
- Города, основанные XVIII и XIX вв. Даты основания городов

- Крупнейшие ярмарки XVIII и XIX вв.
 - Территории, вошедшие в состав Российской империи в XIX в.
 - Территории Бухарского эмирата и Хивинского ханства, зависимых от Российской империи
- ВАЖНЕЙШИЕ ЭКСПЕДИЦИИ В XIX в.**
- Г. И. Невельский 1849-1857 гг.
 - П. П. Семёнов-Тян-Шанский 1856-1857 гг.
 - Н. М. Пржевальский 1867-1869 гг. (Уссурийская экспедиция)
 - И. Д. Черский 1872-1892 гг.
 - В. А. Обручев 1889-1891 гг., 1895-1898 гг.
 - Граница Российской империи на 1900 г.
- Границы государств даны на 1900 г.

РУССКИЕ ВЛАДЕНИЯ В АМЕРИКЕ



- Экспедиции русских исследователей Северной Америки и Алеутских островов в XVIII в.
- Граница русских владений, установленная в 1824-1825 гг.
- Территория русских владений, проданная Соединенным Штатам Америки в 1867 г.

Масштаб 1:65 000 000

1867 г. – продажа Аляски




Заключение договора о продаже Аляски


К середине 19 в. на Аляску стали проникать американские купцы и предприниматели. Защищать Аляску становилось все сложнее, ее содержание обходилось очень дорого. Поэтому, стремясь укрепить отношения с США, Александр II продал ей Аляску в 1867 г. за 7,2 млн. долларов.

Причиной этого было стремление России сократить государственные расходы и получить надежного союзника в условиях европейской изоляции.


Исследования Северного Ледовитого океана



В 1900 году в полярная экспедиция в руководстве Васильевича Толля изучения морских течений в Карском и Восточном Сибирском морях.



В 1932 году экспедиция Отто Шмидта впервые в истории арктического мореплавания прошла на ледоколе «Сибиряков» от Архангельска до Берингова пролива за одну зиму.



В 1932-33 возглавлял полярную станцию в бухте Тихой на Земле Франца-Иосифа, в 1934-35 полярную станцию на мысе Челюскина, в 1937-38 первую дрейфующую станцию "Северный полюс" ("СП-1").

В 1870-х гг. Эрик Норденшельд впервые прошел Северный морской путь. Плавание продолжалось более года. Многие были не известны: ледовая обстановка, течения...

В 1912 году организовал экспедицию к Северному полюсу на судне "Святой Фока". Зимовал на Новой Земле и Земле Франца-Иосифа. Пытался достигнуть полюса на собачьих упряжках. Умер близ острова Рудольфа.

В 1914—1915 году в экспедиции на ледоколе «Сибиряков» в Архангельск, Владивосток, Берингов пролив и Северную Землю.

В 1912 году организовал экспедицию к Северному полюсу на судне "Святой Фока". Зимовал на Новой Земле и Земле Франца-Иосифа. Пытался достигнуть полюса на собачьих упряжках. Умер близ острова Рудольфа.

**В 1917 г после Октябрьской революции
на территории Российской империи
образовался СССР**



**В 1991 г. – распад СССР, образование
НОВЫХ самостоятельных государств.**



СНГ



Современные исследования Северного Ледовитого океана

Экспедиция «Арктика 2007». Погружение на дно Северного Ледовитого океана в точке Северного полюса аппаратов «Мир-1» и «Мир-2» для взятия грунта и уточнения рельефа.



Россия претендует на 1,2 млн. км² шельфа Северного Ледовитого океана, богатого полезными ископаемыми.



Дрейфующая станция «Северный полюс-35»

Выход

Назад



Домашнее задание:

§ 4