

ЗАРУБЕЖНАЯ ЕВРОПА







Зарубежная Европа

5,4 млн км²
(без России)

520 млн чел
(без России)



**Около
44 суверенных государств**
(с Россией)

Один из очагов мировой цивилизации

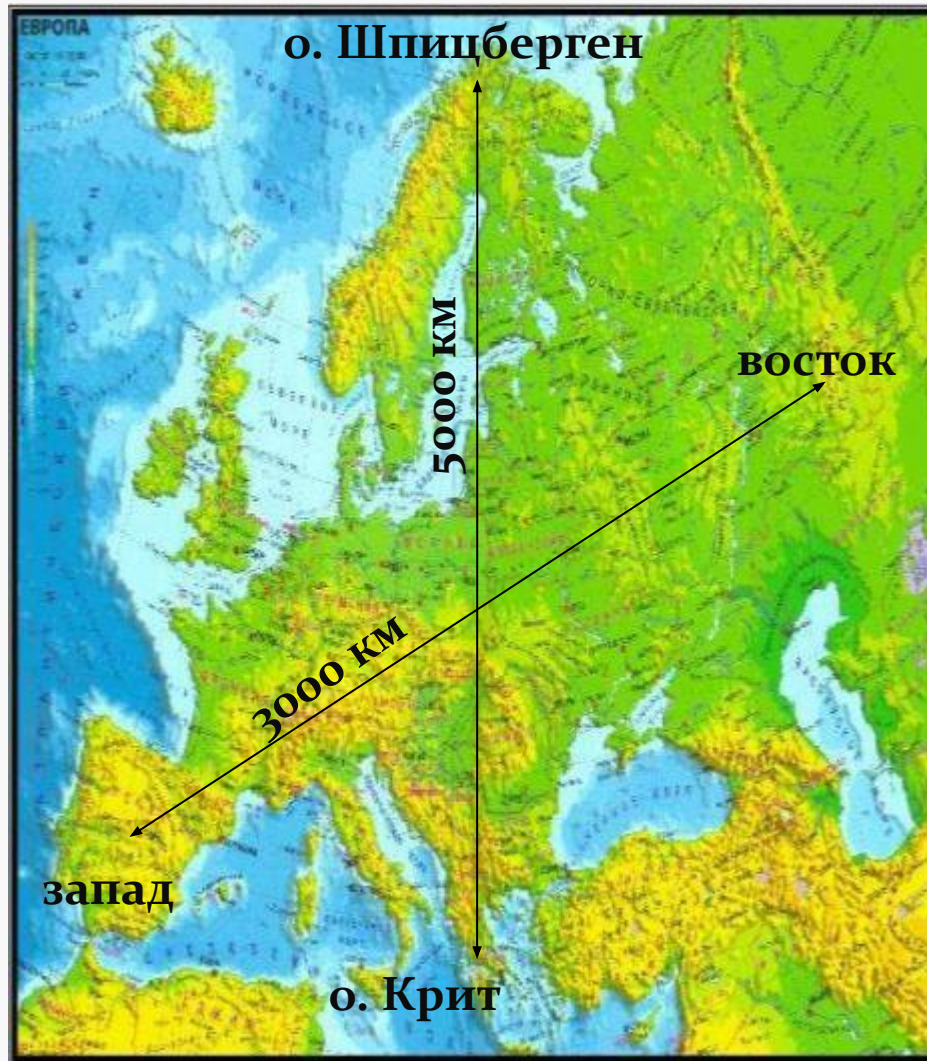
**Родина Великих географических
открытий**

Родина промышленных переворотов

Родина городских агломераций

**Родина международной экономической
интеграции**

Экономико-географическое положение Европы



Особенности ЭГП



**Приморское
положение**

**Соседское
положение**

ВЫВОД:

Регионы Зарубежной Европы

ЗАПАДНАЯ ЕВРОПА

Австрия
Бельгия
Великобритани
я
Германия
Ирландия
Лихтенштейн
Люксембург
Монако
Нидерланды
Франция
Швейцария

СЕВЕРНАЯ ЕВРОПА

Дания
Исландия
Норвегия
Латвия
Литва
Финляндия
Швеция
Эстония

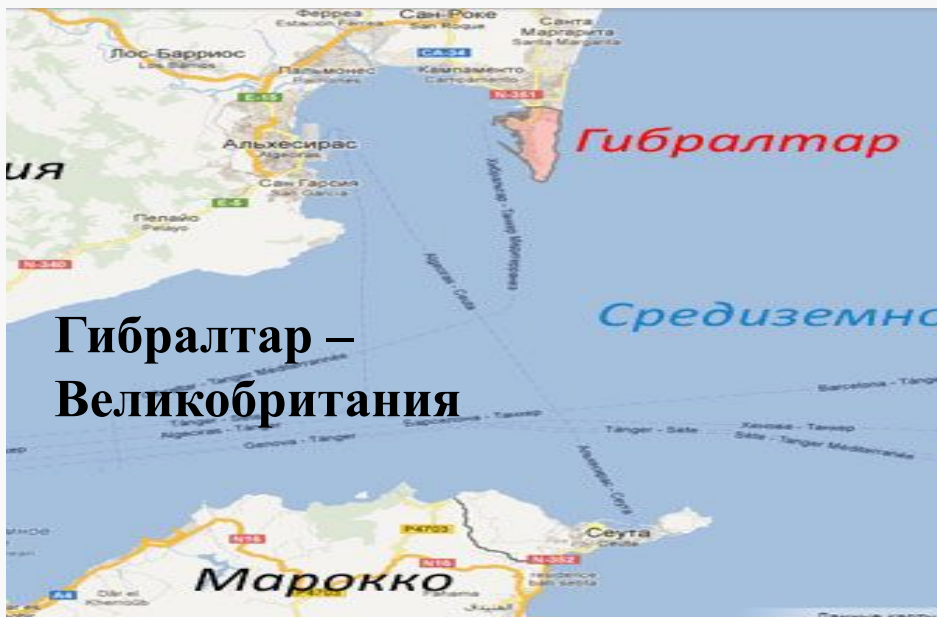
ВОСТОЧНАЯ ЕВРОПА

Белоруссия
Болгария
Венгрия
Молдавия
Польша
Россия
Румыния
Словакия
Украина
Чехия

ЮЖНАЯ ЕВРОПА

Албания
Андорра
Босния
и Герцеговина
Ватикан
Греция
Испания
Италия
Македония
Мальта
Португалия
Сан-Марино
Сербия
Словения
Хорватия
Черногория

Зависимые территории



Зависимые территории :

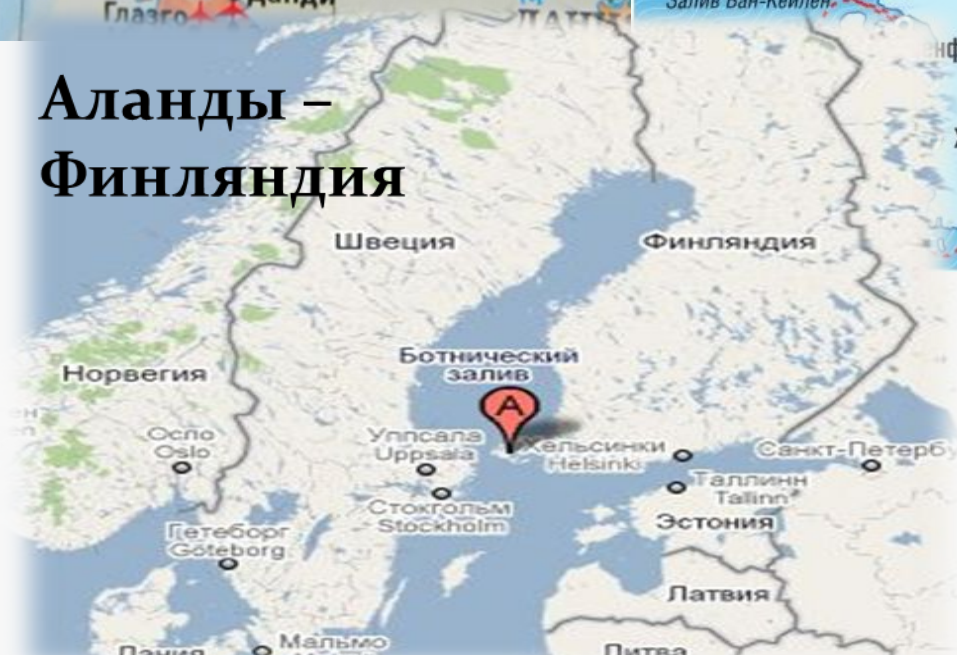
Фареры - Дания



Шпицберген - Норвегия



Аланды - Финляндия



Изменения на политической карте Европы в XX веке



Политическая карта Европы XX – XXI вв.



Распад Югославии



Задание: используя материал на форзаце учебника и составьте схему.

Всего государств в Европе ?

**Республики
Примеры ?
(количество)**



**Монархии
Примеры ?
(количество)**



Микрогосударства Европы

Люксембург (2 586,4 км²)

Андорра (468 км²)

Мальта (316 км²)

Лихтенштейн
(Княжество Лихтенштейн) (157км²)

Сан-Марино (61 км²)

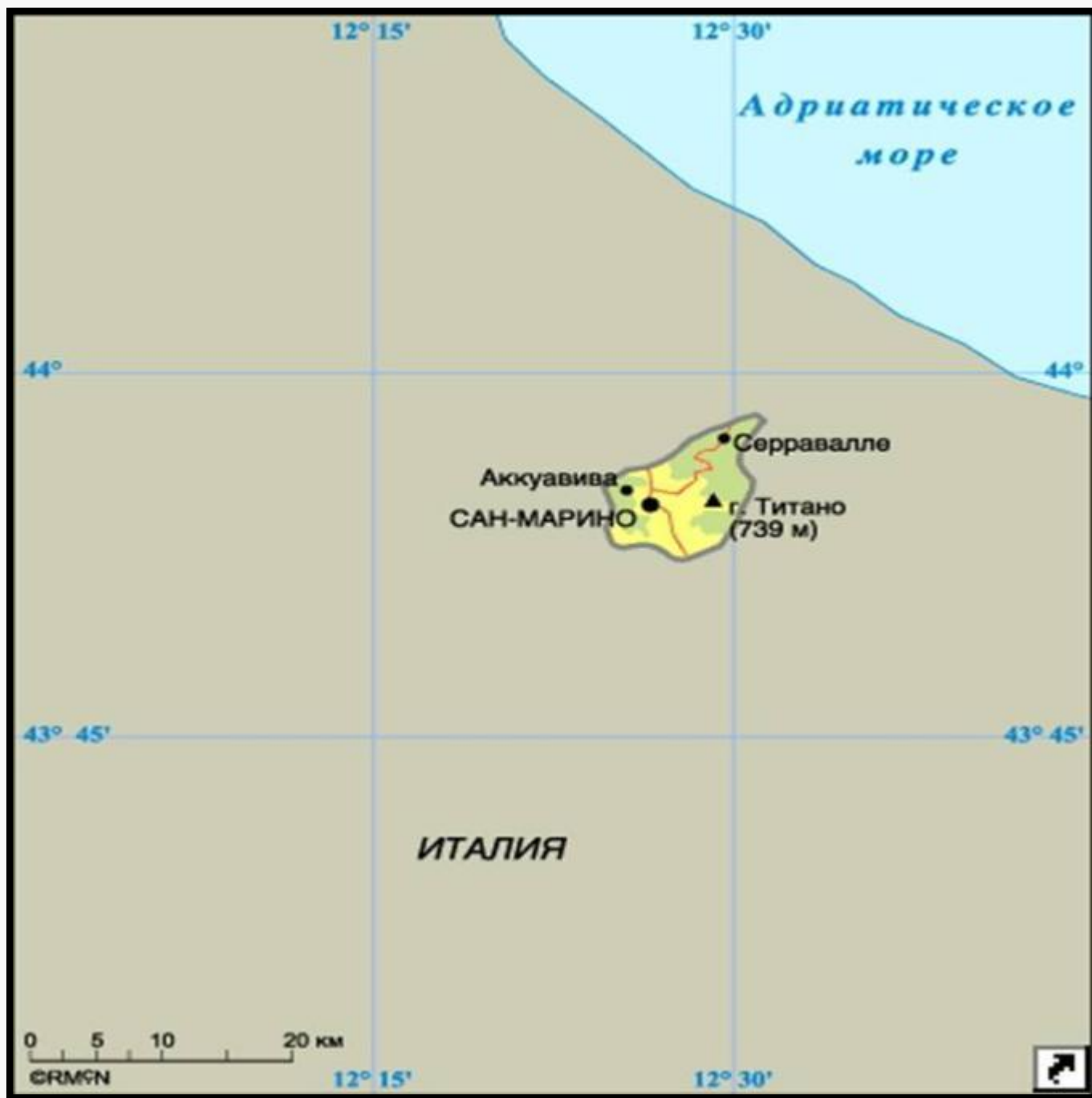
Монако (1,95 км²)

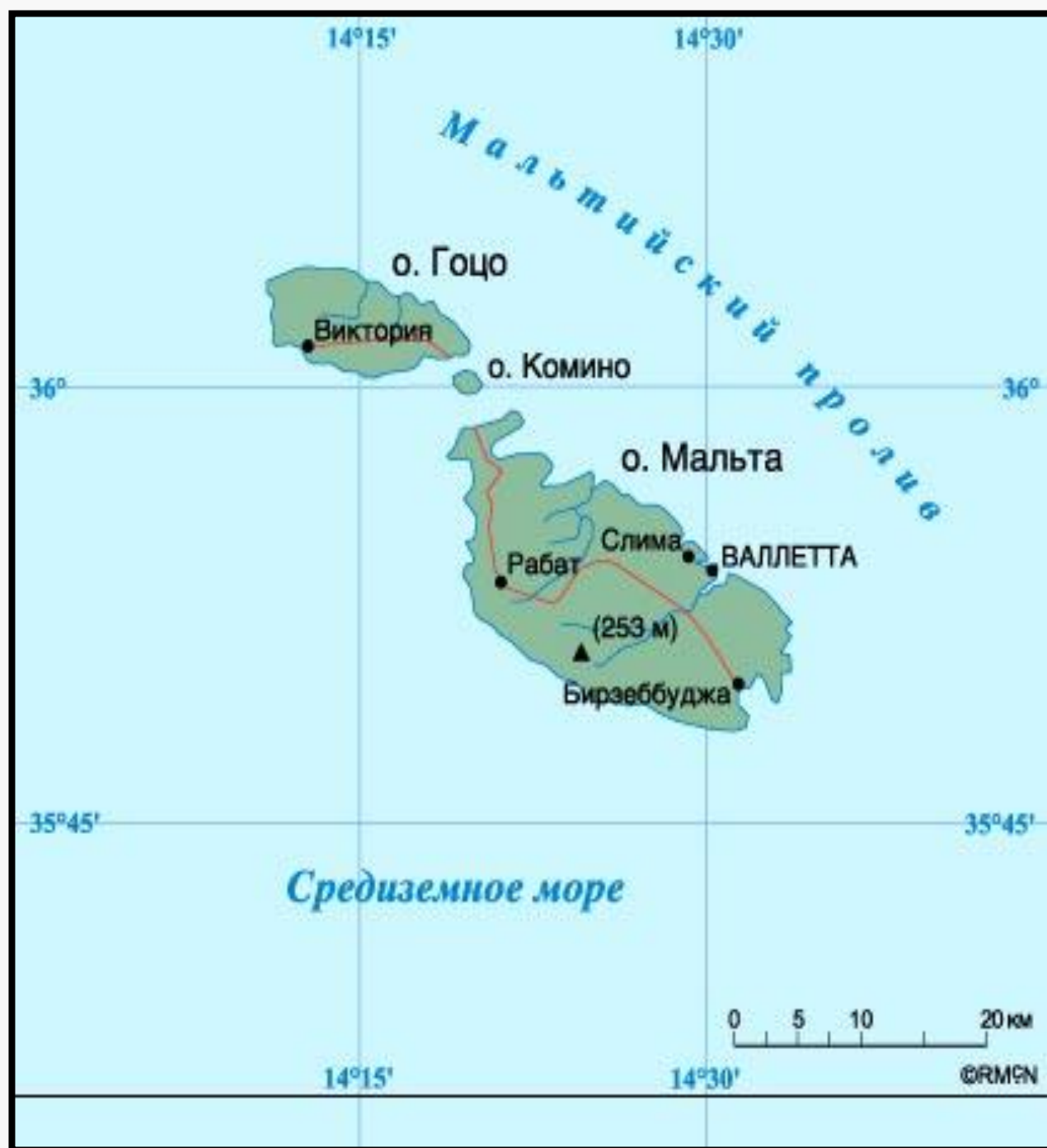
Ватикан (0,44 км²)

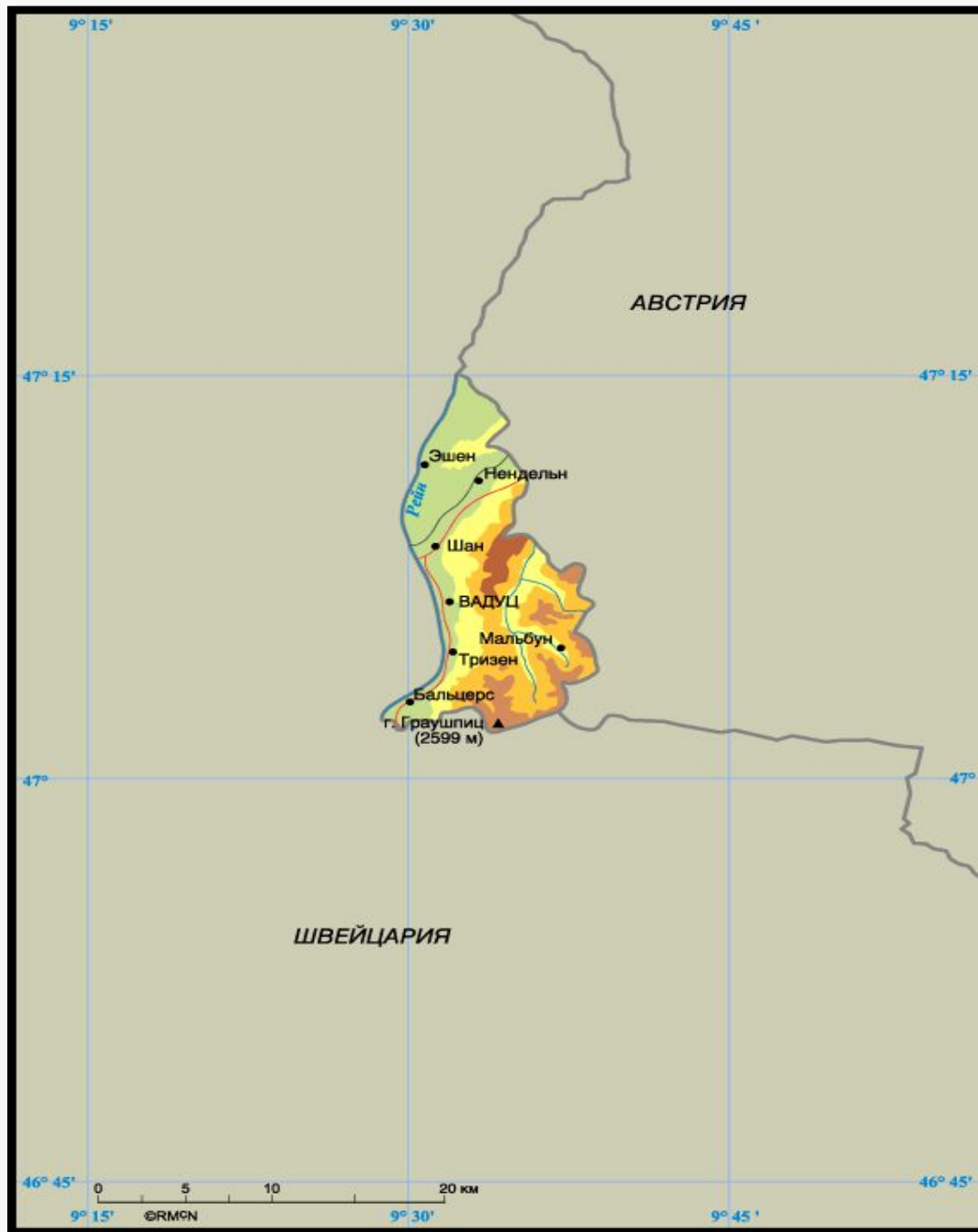
Суверенный Мальтийский орден
(сегодняшняя территория древнего государства – всего один
особняк в Риме)











ИТАЛИЯ
РИМ



ВАТИКАН

ИТАЛИЯ
РИМ



Природные предпосылки для промышленности сложились под большим влиянием размещения полезных ископаемых.

В северной части (платформенной) – рудные полезные ископаемые, связанные с Балтийским топливные – «привязаны» к осадочному чехлу платформы;

в южной части (складчатой) – рудные месторождения.

Ресурсы мирового значения

Рекреационные - Страны Южной Европы

Каменный уголь Германия (Рурская область); Польша (Верхнесилезский бассейн); Великобритания (Уэльский и Ньюкаслский бассейны); Чехия.

Бурый уголь - Германия (Нижнелаузицкий, Галле-Лейпцигский бассейны); Болгария, Венгрия, Чехия. Калийные соли Германия, Франция.

Ресурсы европейского значения

Лесные - Страны Северной Европы (Швеция, Финляндия);

Рыбные - Страны Северной Европы

Урановые руды - Франция, Швеция.

Железные руды - Франция (Лотарингский бассейн); Швеция (Кируна).

Медные руды - Польша, Финляндия, Югославия.

Гидроэнергоресурсы - Норвегия, Швеция, южные страны Восточной Европы.

Агроклиматические - Страны Средней, Южной и Восточной Европы.

Нефть - Великобритания, Норвегия (акватория Северного моря).

Газ - Великобритания, Норвегия, Нидерланды.

Бокситы - Франция, Греция, Венгрия, Хорватия, Босния и Герцеговина.

Ответьте на вопросы

Почему европейские страны все больше используют импортное сырье?

Дайте характеристику агроклиматическим ресурсам зарубежной Европы
(использовать: учебник, с. 181).

Какие страны обладают наибольшими природными предпосылками для ведения лесного хозяйства?

Домашнее задание

Рекреационные ресурсы в зарубежной Европе

Выпишите:

- районы с благоприятными природно-климатическими ресурсами (приморские, приозерные, горные);
- историко-культурные объекты (города-музеи); страны, занявшие первые места по развитию рекреационного хозяйства в Европе.