











# Древнее Двуречье

Древнее Двуречье





-  Горы и возвышенности
-  Низменности
-  Основные районы земледелия
-  Оазисы
-  Столицы древних государств
-  Важнейшие города
-  Медные рудники
-  Золотые рудники
-  Каменоломни
-  Важнейшие караванные пути

0 150 км



оз. Урмия

- Дур-Шаррукин
- Ниневия
- Балават
- Кальху
- Ашшур

АССИРИЯ

Царская охота на львов

Караванный путь

Экбатаны

Мари

р. Евфрат

- Эшнунна
- Хафадж

Вавилон

Ниппур

ШУМЕР

р. Тигр

Сузы


СИРИЙСКАЯ ПУСТЫНЯ

Урук

Лагаш

Ур


Персидский залив








# Города из глиняных кирпичей





# *Древнее Двуречье*





# Хараппу





# Боги Двуречья



**Шамаш-  
Бог солнца**



**Син-  
бог Луны**



**Эа- бог воды**



**Иштар-  
Богиня  
плодородия**

# ПИСЬМЕННОСТЬ

**КЛИНОПИСЬ** - письменность в Двуречье.



Таблички с пиктографическими надписями







ЧЕРНОЕ МОРЕ

КАСПИЙСКОЕ МОРЕ

ХЕТТЫ

Хиттуса

ХУРРИТЫ

УРАТУ

ПАРФИЯ

СРЕДИЗЕМНОЕ МОРЕ

о. Кипр  
Библос  
Сидон  
Тир

Синай

Мари

Ашшур

АССОРИЯ

Экбатаны

ПЕРСИЯ

АККАД

Вавилон

Урук

Ур

Сузы

Пасаргады

Персеполь

ПЕРСИДСКИЙ ЗАЛИВ

АРАВИЯ

Древняя  
Передняя Азия