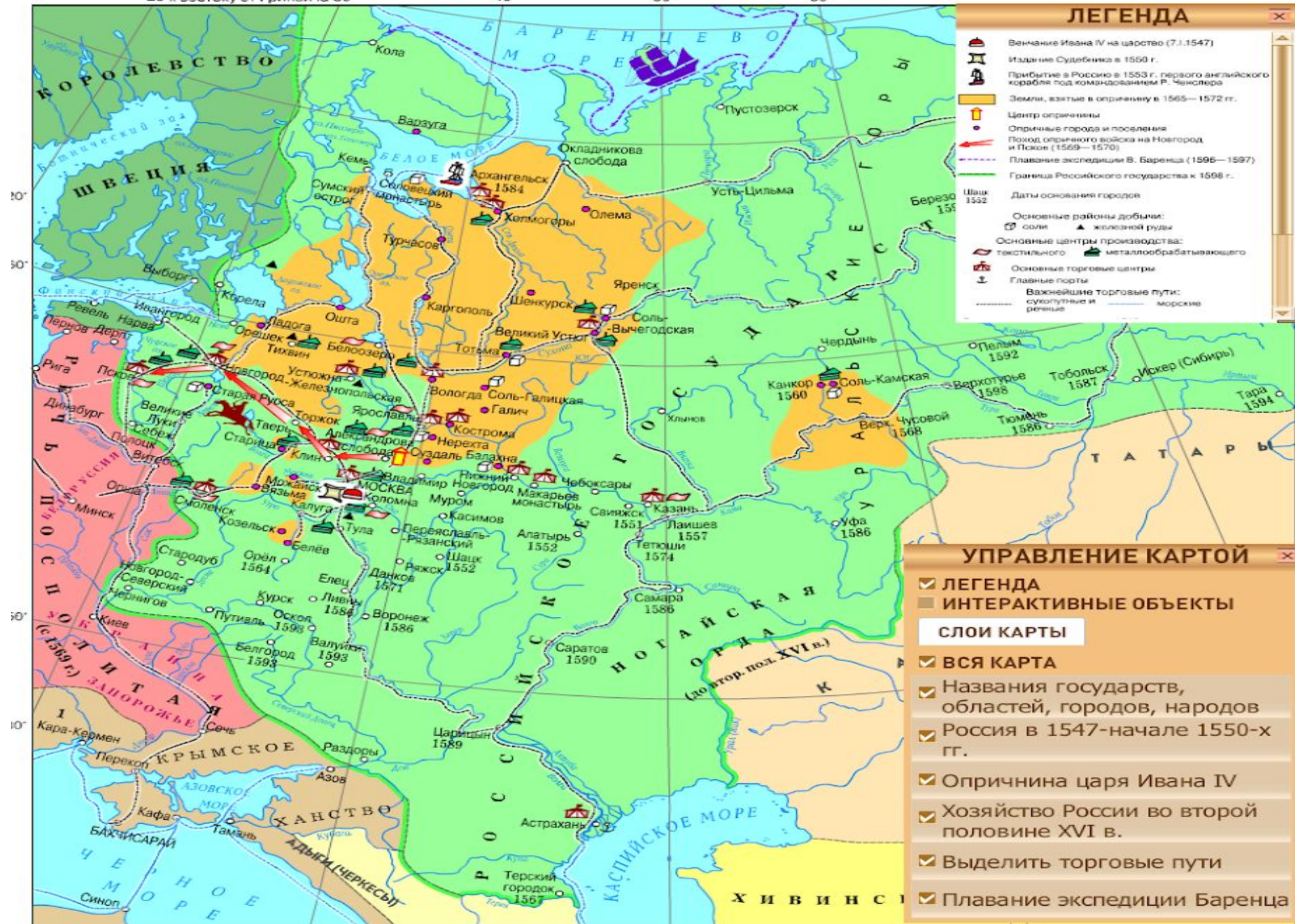


10. РОССИЯ В СЕРЕДИНЕ И ВТОРОЙ ПОЛОВИНЕ XVI ВЕКА

20°к востоку от Гринвича 30° 40° 50° 60°



ЛЕГЕНДА

- Венчание Ивана IV на царство (7.I.1547)
- Издание Судебника в 1550 г.
- Прибытие в Россию в 1553 г. первого английского корабля под командованием Р. Ченслера
- Земли, взятые в опричнину в 1565—1572 гг.
- Центр опричнины
- Опричные города и поселения
- Поход опричного войска на Новгород и Псков (1569—1570)
- Плавание экспедиции В. Баренца (1596—1597)
- Граница Российского государства к 1598 г.
- Шкал 1552
- Даты основания городов
- Основные районы добычи:
 - соли
 - железной руды
- Основные центры производства:
 - текстильного
 - металлообрабатывающего
- Основные торговые центры
- Главные порты
- Важнейшие торговые пути:
 - сухопутные и речные
 - морские

УПРАВЛЕНИЕ КАРТОЙ

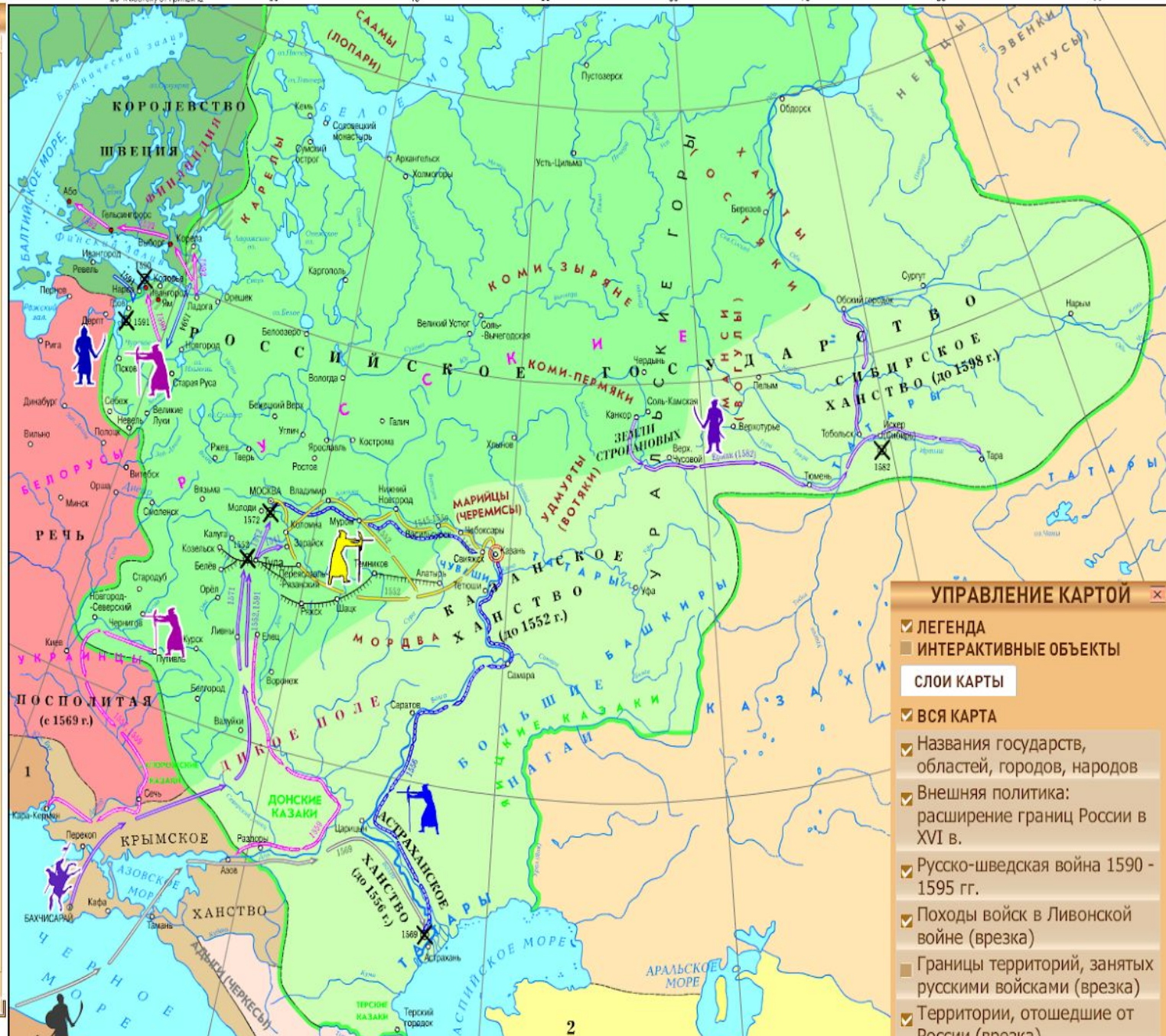
- ЛЕГЕНДА
- ИНТЕРАКТИВНЫЕ ОБЪЕКТЫ
- СЛОИ КАРТЫ
- ВСЯ КАРТА
- Названия государств, областей, городов, народов
- Россия в 1547-начале 1550-х гг.
- Опричнина царя Ивана IV
- Хозяйство России во второй половине XVI в.
- Выделить торговые пути
- Плавание экспедиции Баренца

9. ВНЕШНЯЯ ПОЛИТИКА РОССИИ В СЕРЕДИНЕ И ВТОРОЙ ПОЛОВИНЕ XVI ВЕКА

ЛЕГЕНДА

- Территория Российского государства к 1533 г.
- Территории, присоединенные к Российскому государству в 1533—1598 гг.
- Набеги крымских татар на Москву
- Направления походов русских войск:
 - на Казань
 - на Астрахань
 - против крымских татар
 - поход Ермака
- Осада Казани русскими войсками (16.VIII—2.X 1552)
- Большая засечная черта (построена к 1566 г.)
- Поход турок на Астрахань
- Русско-шведская война 1590—1595 гг.
 - Действия войск
 - русских
 - шведских
 - города, захваченные русскими войсками
 - 1582
 - Места и даты сражений
 - Территории, отошедшие к Швеции по Плюсскому перемирию 1583 г. и возвращенные по Тязинскому мирному договору 1595 г.
 - Граница Российского государства в 1598 г.
 - МОСКВА Столицы
 - Тобольск Прочие населенные пункты
 - РОССИЙСКОЕ ГОСУДАРСТВО Государства
 - РУССКИЕ Восточнославянские народы
 - НОГАИ Тюркские племена и народы
 - МОРДВА Финно-угорские племена и народы
 - НЕНЦЫ Прочие племена и народы
 - ДОНСКИЕ КАЗАКИ Расселение казаков
 - ДИКОЕ ПОЛЕ Исторические области

Цифрами на карте обозначены:



УПРАВЛЕНИЕ КАРТОЙ

- ЛЕГЕНДА
- ИНТЕРАКТИВНЫЕ ОБЪЕКТЫ
- СЛОИ КАРТЫ
- ВСЯ КАРТА
- Названия государств, областей, городов, народов
- Внешняя политика: расширение границ России в XVI в.
- Русско-шведская война 1590—1595 гг.
- Походы войск в Ливонской войне (врезка)
- Границы территорий, занятых русскими войсками (врезка)
- Территории, отошедшие от России (врезка)

Походы войск:

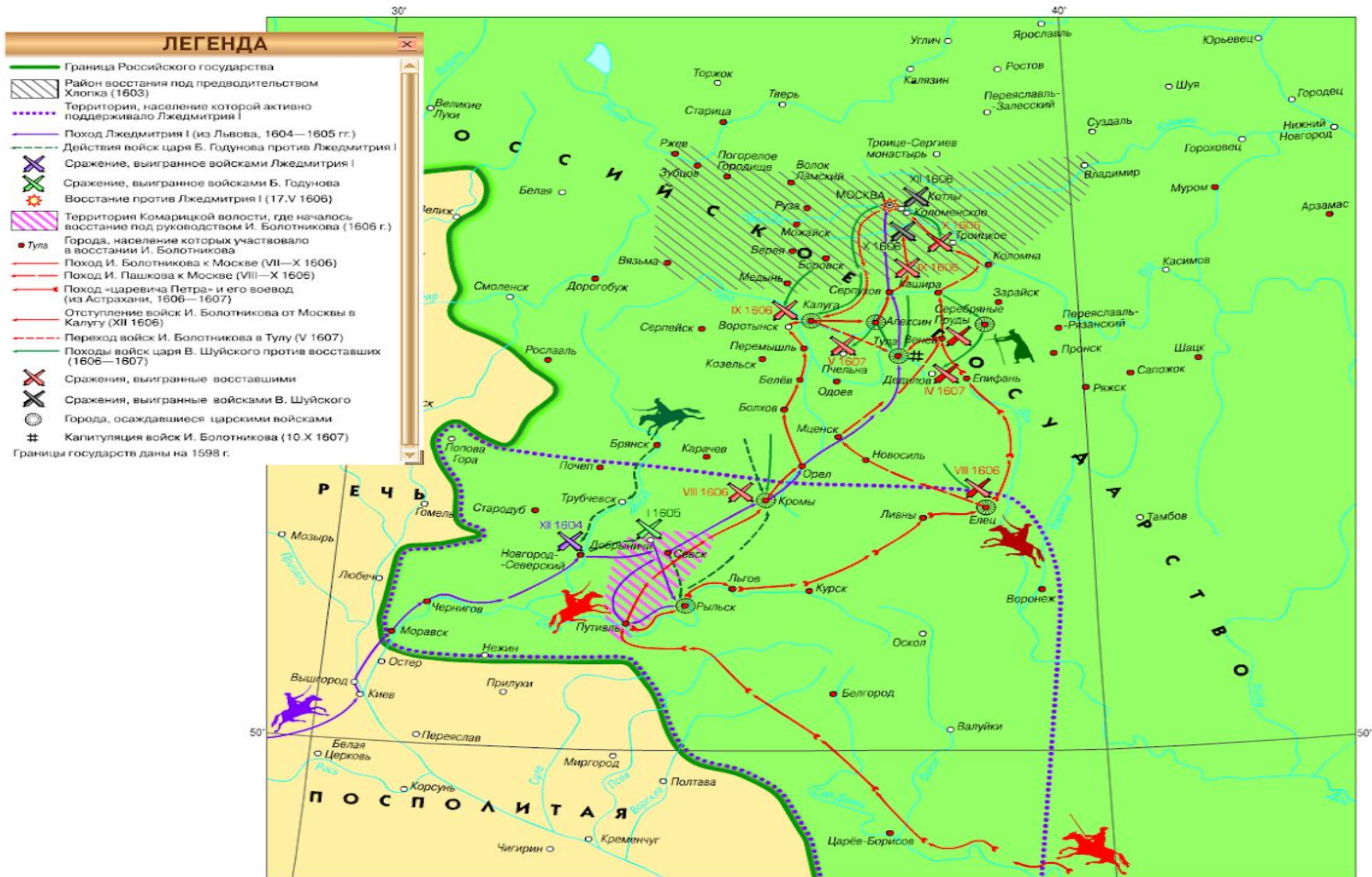
- русских
- польских и литовских
- шведских
- Места важнейших сражений
- Осады городов

Границы территорий, занятых русскими войсками:

- в 1558—1563 гг.
- в 1572—1577 гг.
- осенью 1577 г.

Территории, отошедшие от России:

- к Речи Посполитой по Ям-Запольскому перемирию 1582 г.
- к Швеции по Плюсскому мирному договору 1583 г.



ЛЕГЕНДА

- Граница Российского государства к 1595 г.
- Поход Лжедмитрия II (1607—1610)
- Ставка Лжедмитрия II
- Поход отрядов Я. Сапеги в помощь Лжедмитрию II
- Поход отрядов А. Лисовского в помощь Лжедмитрию II
- Поход войск короля Сигизмунда III (1609—1611)
- Поход С. Жолкевского (1610)
- Поход Я. Ходкевича (1612)
- Поход королевича Владислава (1618)
- Города, подвергшиеся нападением польско-тушинских отрядов в 1608—1609 гг.
- Примерная граница территории, захваченной поляками к 1613 г.
- Поход шведских наемников к Москве (1610)
- Походы шведских и примкнувших к ним бывших тушинских отрядов (1610—1615)
- Примерная граница территории, захваченной шведами к 1613 г.
- Центры народной борьбы против тушинских отрядов в 1608—1609 гг.
- Районы восстаний против тушинских отрядов в 1608—1609 гг.
- Центры партизанской борьбы против шведских интервентов в 1613—1614 гг.
- Восстания против шведских интервентов в 1613—1614 гг.
- Поход войск М. Скопина-Шуйского (1609—1610)
- Оборона городов
- Движение Первого ополчения (1611)
- Города, участвовавшие в Первом ополчении
- Движение Второго ополчения (1612)
- Города, участвовавшие во Втором ополчении
- Создание Вторым ополчением «Совета всей земли»
- Земский собор 1613 г., избрание на царство Михаила Федоровича Романова
- Земли, отошедшие к Швеции по Столбовскому договору 1617 г.
- Земли, отошедшие к Речи Посполитой по Деулинскому перемирию 1618 г.
- Границы государства до 1595 г.

