

**ЕЎРОПА Ў НОВЫ ЧАС**

**ЕВРОПА в кон. XVII в. - нач. XVIII в.**

**Территории государств и их владений**

- Россия к 1695 г.
- Швеция
- Дания
- Австрия
- Франция
- Испания
- Англия
- Польша
- Пруссия (хор. с 1701 г.)
- Османская империя
- прочие государства
- Территория России с 1695/96 по 1711 г.
- Территории, вошедшие в состав России по Ништадтскому мирному договору 1721 г.
- Места и годы важнейших сражений

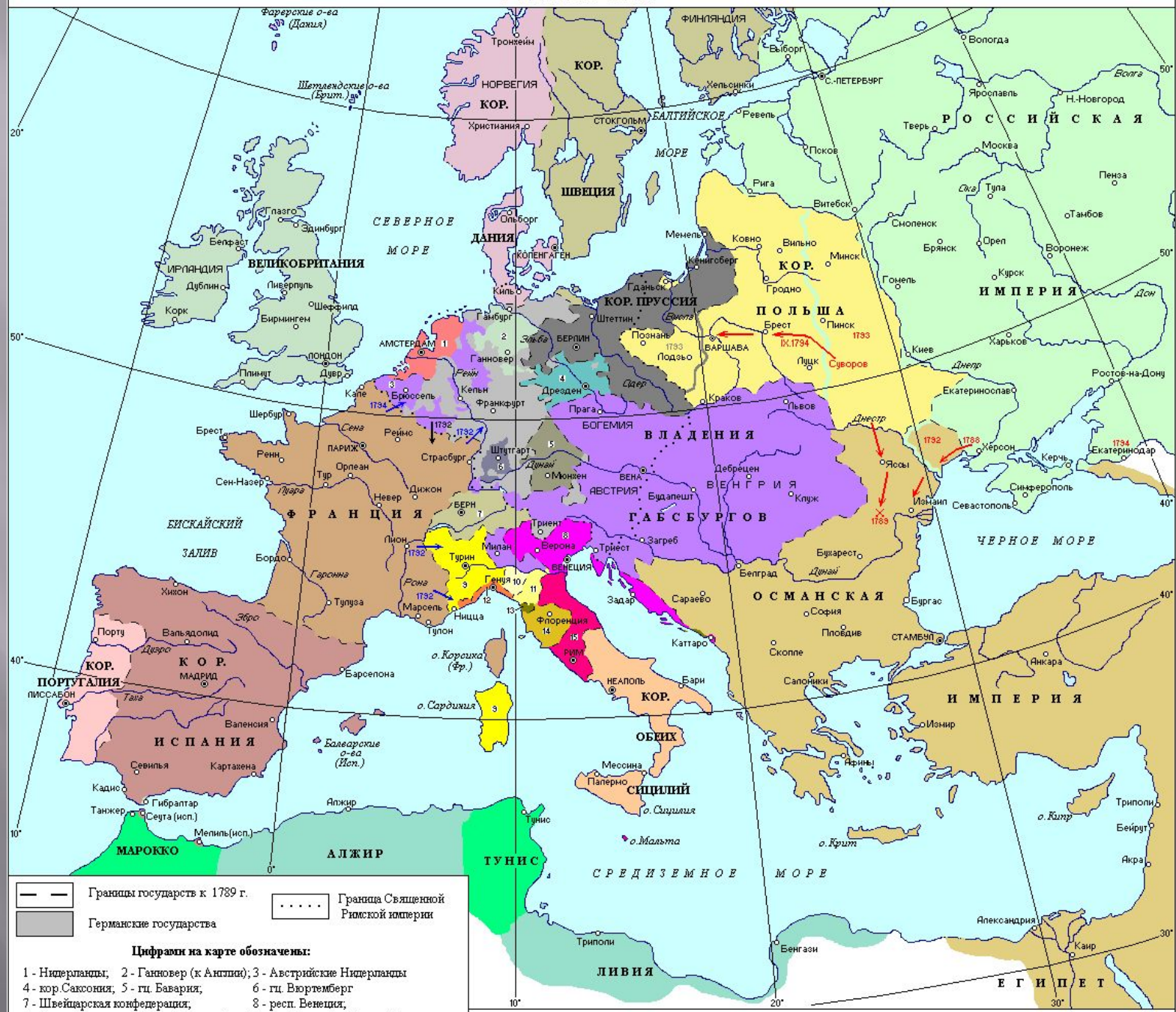
✕1709

- Цифры на карте обозначены:**
- |                                        |                        |
|----------------------------------------|------------------------|
| 1 республика Голландия                 | 5 Померания            |
| 2 Исп. Нидерланды (к Австр. с 1713 г.) | 6 курфюршество Бавария |
| 3 курфюршество Ганновер                | 7 Швейцарский союз     |
| 4 герцогство Мекленбург                | 8 герцогство Савойя    |





ЕВРОПА В 1789 - 1794 гг.



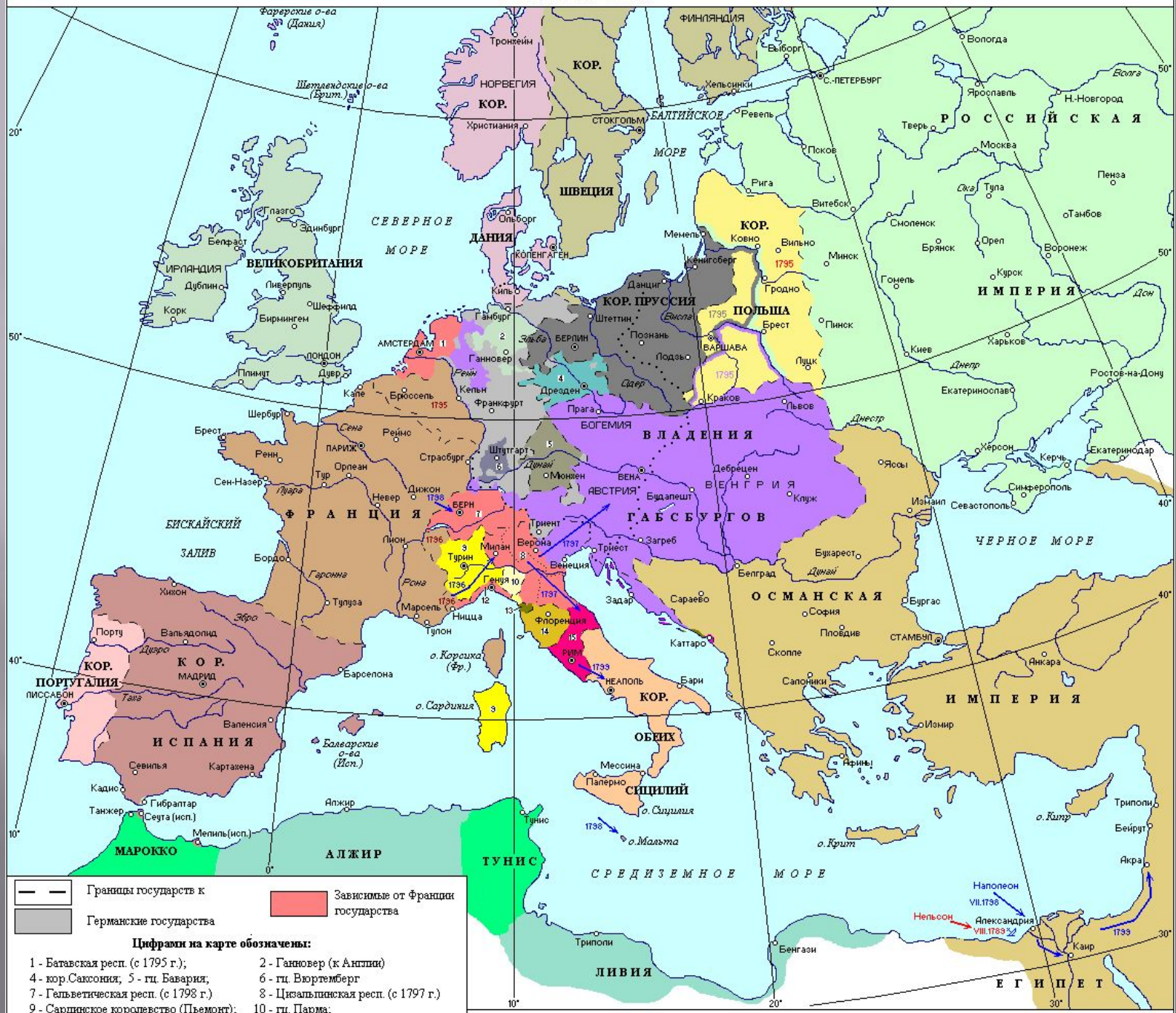
——— Границы государств к 1789 г.  
 ..... Граница Священной Римской империи  
 ■■■■■ Германские государства

**Цифрами на карте обозначены:**

1 - Нидерланды;	2 - Ганновер (к Англии);	3 - Австрийские Нидерланды
4 - кор. Саксония;	5 - гц. Бавария;	6 - гц. Вюртемберг
7 - Швейцарская конфедерация;	8 - респ. Венеция;	
9 - Сардинское королевство (Пьемонт);	10 - гц. Парма;	11 - гц. Модена
12 - респ. Генуя;	13 - гц. Лукка;	14 - гц. Тоскана;
		15 - Папская область



ЕВРОПА В 1795 - 1799 гг.



Цифры на карте обозначены:

- 1 - Баварская респ. (с 1795 г.);
- 2 - Ганновер (к Англии)
- 4 - кор. Саксония; 5 - гц. Бавария;
- 6 - гц. Вюртемберг
- 7 - Гельветическая респ. (с 1798 г.)
- 8 - Цизальпийская респ. (с 1797 г.)
- 9 - Сардинское королевство (Пьемонт);
- 10 - гц. Парма;
- 12 - Лигурийская респ. (с 1797 г.);
- 13 - гц. Лукка;
- 14 - гц. Тоскана;
- 15 - Папская область (Римская респ. в II.1798 - VI.1799 гг.)



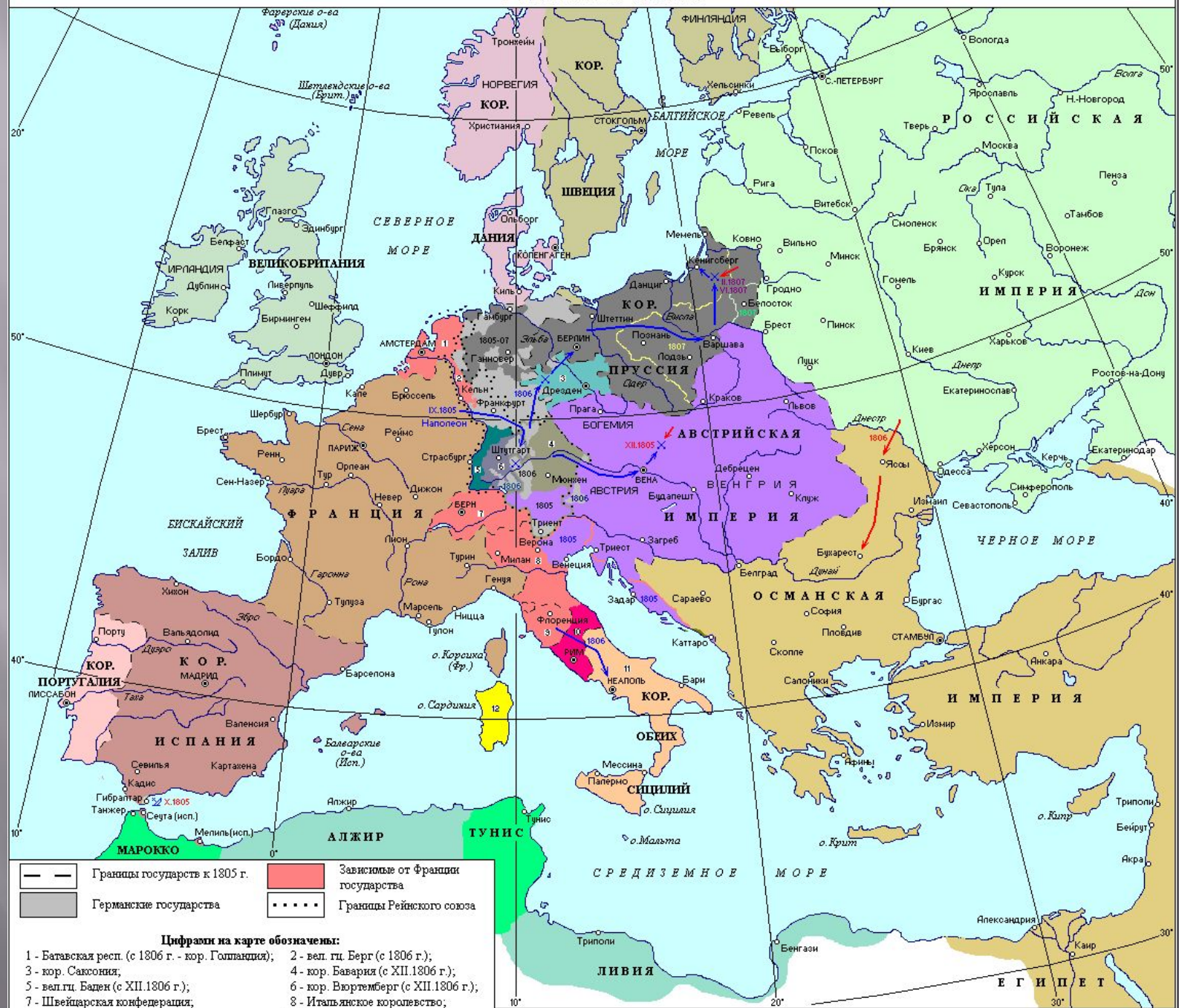
ЕВРОПА в кон. 1799 - нач. 1805 гг.



Цифры на карте обозначены:

- |                                                                               |                                                             |
|-------------------------------------------------------------------------------|-------------------------------------------------------------|
| 1 - Батавская респ.;                                                          | 2 - Ганновер (англ., 1803-05 - франц.; с 1805 - к Пруссии); |
| 4 - кор. Саксония;                                                            | 5 - гв. Бавария;                                            |
| 6 - гв. Вюртемберг;                                                           | 7 - Гельветическая респ. (Швейцарская конф. с 1803 г.);     |
| 8 - Цизальпийская респ. (Итальянская респ. с 1802 г., королевство с 1805 г.); |                                                             |
| 9 - Пьемонт (Сардинское кор., до 1802 г.);                                    | 10 - гв. Парма (до 1802 г.);                                |
| 12 - Лигурийская респ. (до 1805 г.);                                          | 13 - гв. Лукка (до 1805 г.);                                |
| 14 - гв. Тоскана (кор. Этрурия с 1801 г.);                                    | 15 - Палская область                                        |








ЕВРОПА в кон. 1807 - 1810 гг.



- |                              |                                  |
|------------------------------|----------------------------------|
| Границы государств к 1807 г. | Зависимые от Франции государства |
| Германские государства       | Границы Рейнского союза          |
- Цифрами на карте обозначены:**
- |                                          |                                               |
|------------------------------------------|-----------------------------------------------|
| 1 - кор. Голландия (до 1810 г.);         | 2 - вел. гц. Берг;                            |
| 3 - Ганновер (до 1810 г.);               | 4 - кор. Вестфалия (с VII.1807 г.);           |
| 5 - кор. Саксония;                       | 6 - вел. гц. Варшавское (с VII.1807 г.);      |
| 7 - вел. гц. Баден;                      | 8 - кор. Вюртемберг;                          |
| 9 - кор. Бавария;                        | 10 - Швейцарская конфедерация;                |
| 11 - Итальянское королевство;            | 12 - Иллирийские провинции (франц., 1809 г.); |
| 13 - Папская область (франц. с 1809 г.); | 14 - Неаполитанское королевство               |







	Границы государств к 1807 г.		Зависимые от Франции государства
	Германские государства		Границы Рейнского союза

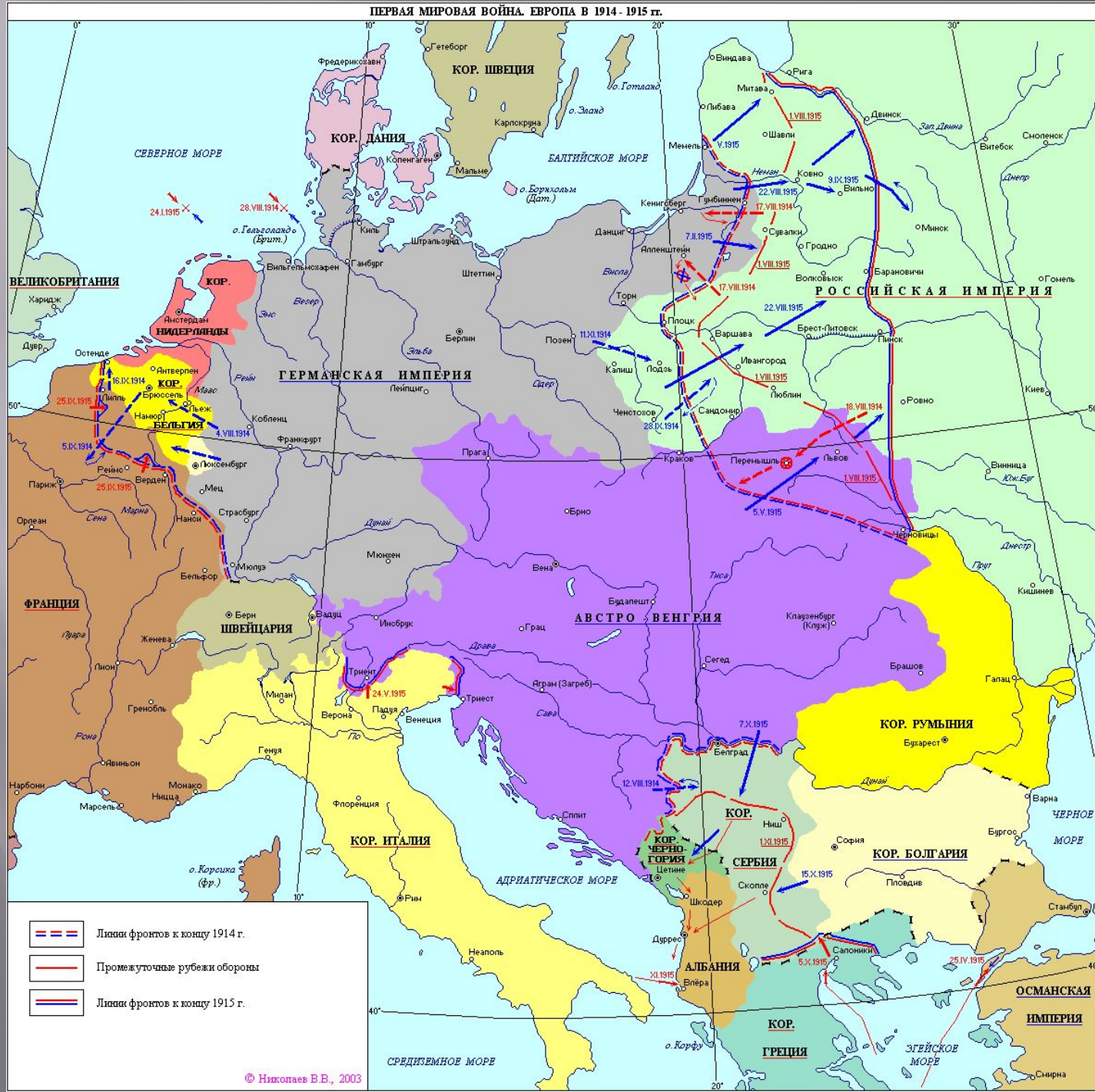
**Цифры на карте обозначены:**

- |                               |                                      |
|-------------------------------|--------------------------------------|
| 2 - вел. гц. Берг;            | 4 - кор. Вестфалия;                  |
| 5 - кор. Саксония;            | 6 - вел. гц. Варшавское;             |
| 7 - вел. гц. Баден;           | 8 - кор. Вюртемберг;                 |
| 9 - кор. Бавария;             | 10 - Швейцарская конфедерация;       |
| 11 - Итальянское королевство; | 12 - Иллирийские провинции (франц.); |
|                               | 14 - Неаполитанское королевство      |





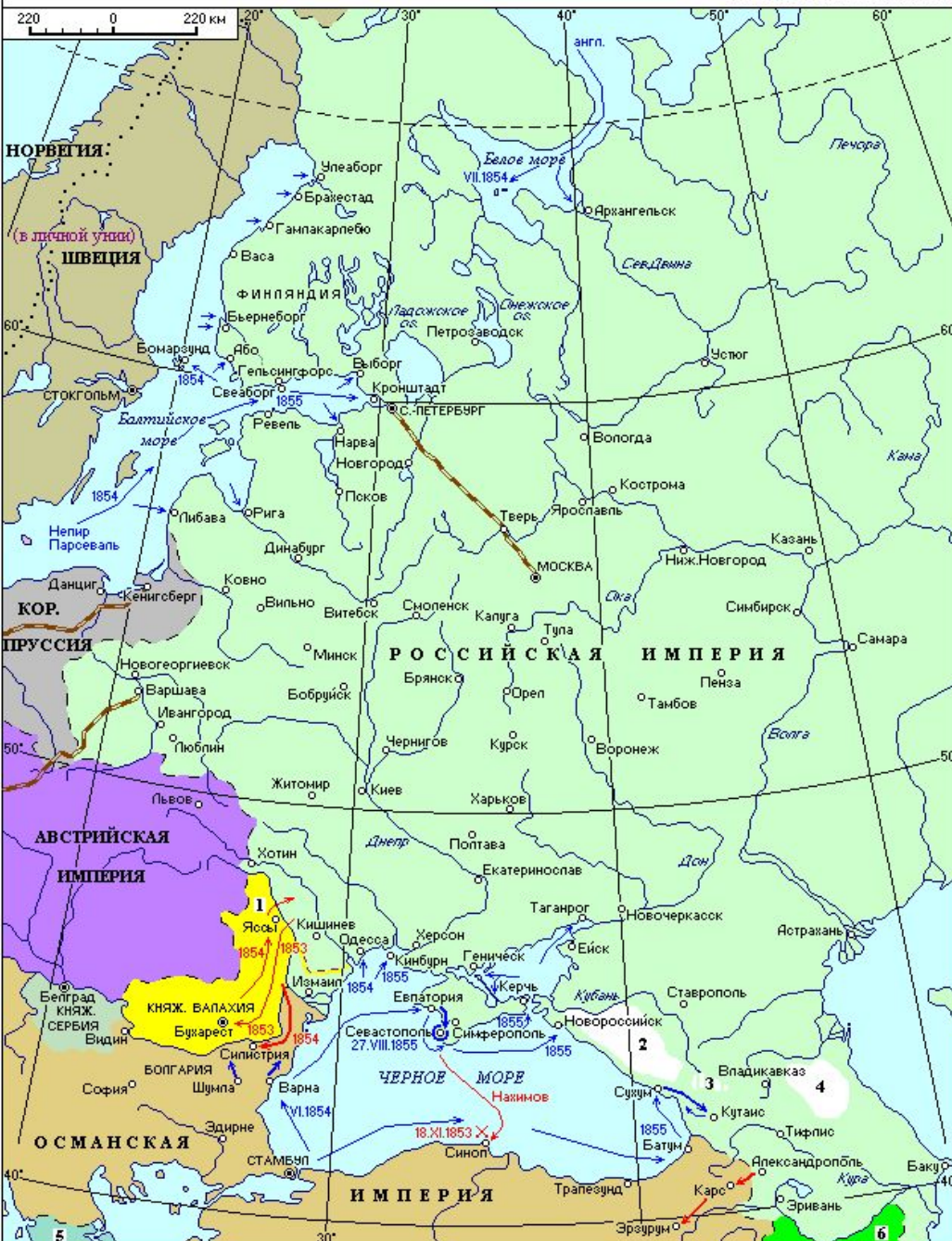
ПЕРВАЯ МИРОВАЯ ВОЙНА. ЕВРОПА В 1914 - 1915 гг.



- Линия фронтов к концу 1914 г.
- Промежуточные рубежи обороны
- Линия фронтов к концу 1915 г.



КРЫМСКАЯ ВОЙНА 1853 - 1856 гг.



1 - княж. Молдавия, 2 - земли адьгов; 3 - Сванетия, 4 - Чечня, 5 - кор. Греция, 6 - Иран (Персия)



ЕВРОПА В ПЕРИОД 2-ой МИРОВОЙ ВОЙНЫ



250 0 250 500 750 1000 км



ПОЛЬША В 1939 г.



Граница между Германией и СССР с 10.1939 г.

50 0 50 100 км





	Германия и оккупированные ею территории		Линии фронтов к концу 1943 г.		Линии фронтов к концу 1944 г.
	Рубеж выхода советских войск и войск союзников к концу войны				

250 0 250 500 750 1000 км



2-я мировая война. СССР в 1941 г. (22.VI - 5.IX.1941 г.)

Линия фронта

- на 10 июля 1941 г.
- 10-30 сентября 1941 г.
- 5 декабря 1941 г.
- Направления ударов войск Германии и ее союзников
- Контрудары советских войск

