

А, ВЫ ЗНАЛИ ЧТО....

(Интересное о России)

Выполнила: Касатикова И.Д.
Педагог дополнительного образования
1 категории МУ ДО «ЦДОД»,
Увельского района, Челябинской области.

Нет края на свете красивей,
Нет Родины в мире светлей!
Россия, Россия, Россия, –
Что может быть сердцу милей?

(В. Гудимов)

А, вы знали что....

Площадь России больше всех европейских стран вместе взятых. И даже такие материки, как Австралия и Антарктида имеют меньшую территорию, а вот Южная Америка только немногим превышает размеры российского государства.




А, вы знали что....

Россия имеет выход к большей части водных территорий мира. Берега страны омывают 12 морей и три океана: на севере- Северный Ледовитый; на западе- Атлантический; на востоке- Тихий.



А, вы знали что....

Озеро Байкал, находящееся в Восточной Сибири, самое глубокое озеро на планете, которое одновременно является и крупнейшим природным резервуаром пресной воды.



А, вы знали что....

Географическим центром России является озеро Виви, которое находится в Эвенкийском районе Красноярского края. Это дремучее место, в которое сложно добраться, но оно довольно значимое для страны.



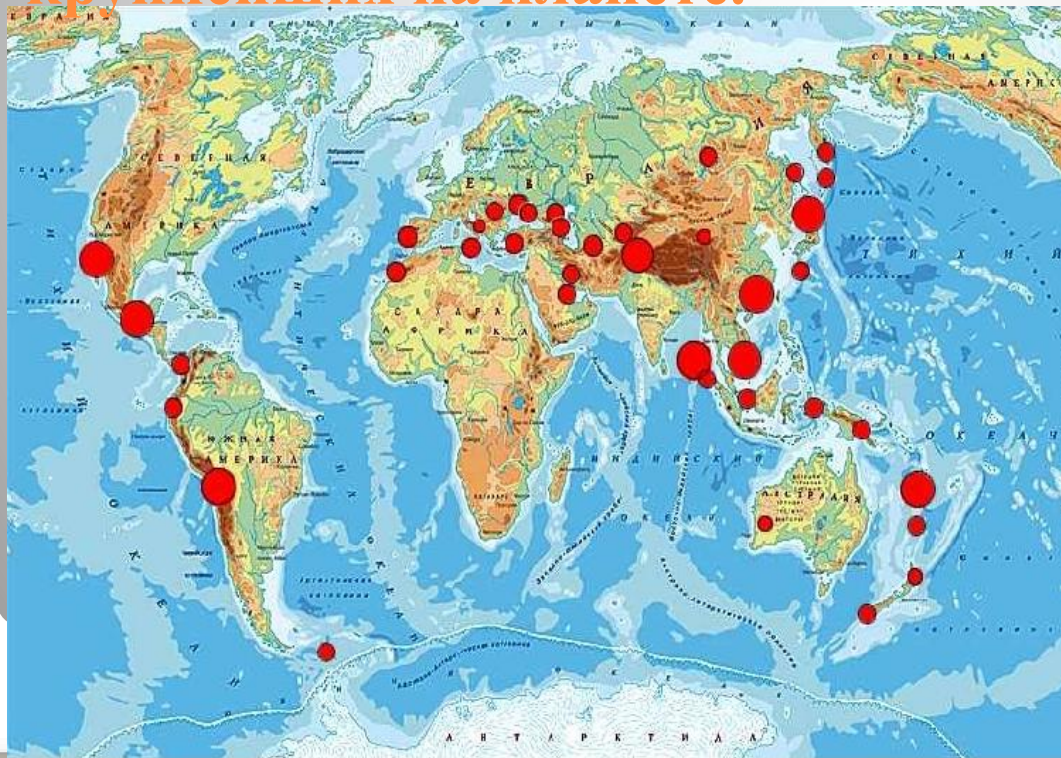
А, вы знали что....

Уральские горы- это уникальный природный объект, разделяющий Евразию на два континента- Европу и Азию. Они одни из древнейших гор в мире, возраст которых равен 30 миллионам лет, а образовываться они начали около 300 миллионов назад.



А, вы знали что....

На территории России находится около 9% из всех действующих вулканов мира. Основная их часть расположена на Дальнем Востоке и Камчатке. Одним из самых опасных и активных вулканов является Ключевская Сопка, он извергается каждые 1-3 года и по своей потенциальной мощности относится к числу крупнейших на планете.



Вулкан Ключевская сопка на полуострове Камчатка

А, вы знали что....

Россия многонациональная страна, на её территории проживает около 200 народностей, некоторые из них насчитывают всего несколько человек и находятся на грани исчезновения. А разговорных языков и диалектов в государстве более ста.




А, вы знали что....

Площадь Сибири составляет 57% территории России. Самый большой лес мира — это сибирская тайга. Её ещё называют лёгкими планеты. Таёжная зона занимает около 80% площади лесного фонда страны и тянется на 9 тысяч километров.



А, вы знали что....

Самым старым городом страны является Керчь, её возраст более 2600 лет. А до присоединения Крыма к России, первенство было за дагестанским городом Дербентом.





А, вы знали что....



Один из крупнейших музеев -заповедников России-Кижы. Это уникальный природный комплекс под открытым небом, входящий в список культурного наследия ЮНЕСКО. Кижы- это остров на Онежском озере в Карелии, территория которого представляет собой музей деревянного зодчества. Постройки, находящиеся здесь, сооружались без использования гвоздей, с помощью одного лишь инструмента- топора.

А, вы знали что....

Известными туристическими маршрутами, для путешествующих по России, являются три основных проекта- это три знаменитых кольца: Золотое кольцо; Серебряное кольцо; Великое Саянское кольцо.



А, вы знали что....



Золотое кольцо- это самый популярный маршрут, в него входят города которые имели особое значение в древний и царский период истории. Такие как: Москва, Сергиев Посад, Переславль-Залесский, Ростов Великий, Ярославль, Кострома, Иваново, Владимир и Суздаль.

А, вы знали что....



Серебряное кольцо- его маршрут располагается севернее Золотого кольца и проходит по древне-русским регионам, в основном по городам Новгородской земли, сюда же входят: Санкт-Петербург, Старая Русса, Великие Луки, Порхов, Псков, Изборск, Печоры, Старая Ладога, Великий Новгород и некоторые другие объекты, которые могут добавляться по ходу путешествия.

А, вы знали что....

Великое Саянское кольцо включает в себя экскурсии по Красноярскому краю, Туве и Хакасии.



**Россия, ты – великая держава,
Твои просторы бесконечно велики.
На все века себя ты увенчала славой.
И нет другого у тебя пути.**

(А.Черный)

Использованные ресурсы:

- ✓ <http://www.russlav.ru/aktualno/stikhi-o-rossii.html>
- ✓ <https://yandex.ru/images/search?text=Озеро%20Байкал&from=tabbar>
- ✓ <https://yandex.ru/images/search?text=озеро%20Виви%2С%20&from=tabbar>
- ✓ <https://yandex.ru/images/search?from=tabbar&text=Великое%20Саянское%20кольцо>
- ✓ <https://yandex.ru/images/search?from=tabbar&text=золотое%20кольцо%20россии>
- ✓ <https://yandex.ru/images/search?text=кижи&from=tabbar>
- ✓ <https://yandex.ru/images/search?text=керчь%20самый%20древний%20город%20россии&from=tabbar>
- ✓ <https://yandex.ru/images/search?text=многоциональная%20страна%20россия&from=tabbar>
- ✓ <https://yandex.ru/images/search?text=байкал&from=tabbar>
- ✓ <https://yandex.ru/images/search?text=уральские%20горы&from=tabbar>
- ✓ <https://yandex.ru/images/search?text=площадь%20россии&from=tabbar>