

Природа Самарской области

An aerial photograph of a scenic landscape in the Samara region. The foreground shows a steep, rocky hillside with patches of green grass and scattered trees. A paved road curves along the edge of the hill, leading towards a large, deep blue lake. The sky is bright blue with scattered white clouds. The overall scene is a mix of natural rock formations and lush vegetation.

Вершины и овраги

Жигулевские

горы


Жигулевские горы - одно из красивейших мест Поволжья. Жигулевские горы, которые также называют Жигули, являются частью Приволжской возвышенности. Жигули круто обрываются к Волге, которая образует здесь заповедную излучину – Самарскую луку. Также в пределах Жигулевских гор находится Жигулевский заповедник. Жигулевские горы необыкновенно живописны. Самая высокая точка — гора Наблюдатель — 381,2 м над уровнем моря.

Протяженность гряды вдоль Волги

Молодецкий курган

Молодецкий курган находится на северо-западе Самарской Луки, с него начинается 75-километровая живописная гряда Жигулёвских гор. Высота кургана чуть более 200 метров (242,8).

О **Молодецком кургане** сложено немало песен, легенд и баллад. Народные предания тесно связывают **Молодецкий курган** с лихими деяниями волжской вольницы, именами ее атаманов. Где-то здесь, если верить легенде, сам Степан Разин зарыл два ведра золота и положил поперек них заговоренный лом



Девья гора



Высота горы всего 50 метров

Давно это было, очень давно. В те времена на месте Жигулевских гор простиралась обширная равнина. На ней паслись несметные стада, хлеба колосились в рост человека.

Хорошо тут жилось людям. Но случилось так, что соседей, кочевавших за Волгой, обуяла зависть. Они и до этого разбойничали по землям. А тут решили совершить набег на Волгу, взять в полон мирных людей, что жили по ее берегам.

Подплыли они на челнах. И только хотели было высадиться, как услышали грозный окрик: - Что вам тут надо, вражьи люди? Уходите, пока не поздно!

Оглянулись в страхе пришельцы. И видят: на берегу стоят двое - добрый молодец по имени Микула и подруга его Дарьица. Осмелели враги. Что им два человека? У них-то целая рать. И стали они стрелять из луков в русского богатыря и его подругу. Пустили в них тучу стрел.

А потом пригляделись и ахнули. Увидели чудо: перед ними не люди, а два высоких утеса с отвесными скалами. Встали они на крутом берегу неприступной стеной.

В это время Волга будто глубоко вздохнула. Поднялась она мощной волной и стала опрокидывать вражьи челны. Началась суматоха в стане пришельцев. Тонут они в бурных волнах. Кого-то на помощь зовут. Но никто их не слышал. Только время от времени, как эхо в горах, раздавался тот же грозный окрик:

- Что вам тут надо, вражьи люди? Уходите, пока не поздно!

Много жадных и жестоких кочевников погибло тогда в волжских водах. А те, кто уцелел, поспешили на восток, откуда явились.

И стоят с тех пор на крутом берегу Волги два славных утеса. Один

Горы Отважная и Шишка. Город Жигулевск




Название **горы ОТВАЖНОЙ** происходит от деревни Отважной, когда-то находящейся у ее подножья и попавшей в зону затопления при строительстве ГЭС. На горе смотровая площадка НПП «Самарская Лука».

Название **гора ШИШКА** происходит скорее всего из-за ее внешнего вида. Шишка отличается от других гор тем, что есть большой простор при виде на 360 градусов.



Гора Могутовая. Утёс Козьи Рожки



Могутова гора находится в северной части Самарской Луки, является частью Жигулёвских гор, являясь единственной обособленной вершиной массива. Благодаря этому находится в центре города Жигулёвск. Максимальная высота — 265,1 м над уровнем моря, занимаемая площадь — около 7 км². С запада находится Отважнинская долина, с востока — Морквашинская, имеющие общее начало, и являющиеся ответвлениями широкой долины, находящейся к югу от горы.

Гора Лысая, город Жигулёвск. Петров камень или утёс Сокол.



Гора Лысая находится в городе Жигулёвске, с восточной стороны Морквашинского оврага. Высота горы - 255 метров. Южный склон горы лишен растительности, отсюда скорее всего и произошло название. На плоской вершине обнаружены следы болгарского поселения X-XIII века. Сохранились три ряда валов и рвов, расположенных поперек склона.






Гора утес Шелудяк

Утес Шелудяк находится на территории Жигулевского заповедника, поэтому посещать его нельзя.

Высота утеса порядка 50—60 метров над уровнем моря.

Утес Шелудяк назван так в честь соратника Степана Разина – Федора Шелудяка. Загнанный царскими стрельцами на вершину утеса в 1671 году, он отбивался до последнего, но не захотел сдаваться в плен – и прыгнул со скал вниз. Но разбиться он не разбился — его спасла Хозяйка Каменных Гор, заключив в свои объятия.

Полюбила она храброго воина, но не смог Шелудяк остаться с нею в каменном царстве. Он предпочел смерть плену грозной царицы. Не выдержала такого горя Хозяйка Гор — заплакала, потеряв любимого, и до сих пор слезы ее стекают в Каменную Чашу.



Гора Стрельная (село Зольное)

Гора Стрельная возвышается на 375 метров над уровнем моря. Название горы появилось, как предполагают историки, или от старорусского нарицательного "стрельня", означающего – сторожевая башня, наблюдательный пункт. Или же связано со словом «стрелка», которое соответствует форме горного хребта. Согласно преданию, в XVI-XVII веках гора Стрельная, а также некоторые другие горные вершины, использовались в качестве наблюдательных пунктов ватагами беглых крестьян, которые известны в истории как «жигулёвская вольница». Это было время, когда бежавшие от непосильного гнета на Самарскую Луку крепостные создали здесь своеобразную «волжскую республику», живущую по законам «дикого поля». Они грабили расположенные в Заволжье ногайские улусы, а также проходящие по Волге купеческие суда.

На горе Стрельной, как и повсюду в Жигулях, соседствуют участки различных природных зон, а наиболее типичным из них является сочетание соснового бора и каменистой степи. Причем сосны в Жигулях необычные: ветви у них растут преимущественно с одной стороны. Этот феномен объясняется воздействием ветров господствующего направления, так что крона типичной сосны, стоящей на открытой горной вершине, напоминает развернутое знамя. Такие кроны и называются в науке «флагообразными».



Гора Молебная, село Ширяево

Монастырская гора обрамляет село Ширяево на востоке. Названием гора обязана Савво-Сторожевскому монастырю, который существовал к югу от села и гора принадлежала монастырской обители.

Полковнику в отставке В.И. Дальнову из Санкт-Петербурга было видение - КРЕСТ на вершине горы. Внизу текла Волга, и были явлены конкретные приметы места, где стоял крест. Виделось, к примеру, старое разрушенное здание, родник с целебной водой... Посоветовавшись с первым настоятелем Тихвинского монастыря отцом Александром и монахом Стефаном, решили это место найти. Этим местом оказалось село Ширяево и Молебная гора. 28 июля 1999 года, в день памяти святого равноапостольного князя Владимира, крестившего Русь, освятили место установки креста. И встал крест над Волгой - крест памяти о новомучениках и исповедниках российских. Виден он издалека, стоит мощно, твердо, утверждая веру нашу православную. Во славу всех людей, кто жизни не пожалел, но веру не предал.



Гора Верблюд. Штольни

Название Верблюд гора получила благодаря своей форме. Она напоминает остановившегося отдохнуть верблюда, который прилег на землю. Правда, в наши дни форма горы претерпела существенные изменения, поэтому очертания животного угадываются с большим трудом. Гора входила в состав скал Козьи Рожки. Гора Верблюд в современном понимании представляет собой часть горного массива Жигулей между Ширяевским и Козьим оврагами. Протяженность горы вдоль Волги около 4 километров, наивысшая точка - 326 метров. Более мелкие овраги, выходя в сторону реки параллельными рядами, делят гору на отдельные увалы

