



**Общешкольный проект
"История Полавского края"**

д. Борки



Церковь в селе Борки Старорусского уезда Новгородской губернии (ныне Парфинский район Новгородской обл.) была построена усердием прихожан и освящена в 1884 году во имя Рождества Христова. Выстроена в стиле эклектики, с элементами классицизма, церковь, увенчанная куполом с луковичной главкой и пятью малыми главками по сторонам, являлась доминантой села, в первую очередь за счёт своей колокольни. В храме находилась икона со следующей надписью: *"взять сей образ в Шецко Финляндии Своборском уезде в кирки Керла оной чесной образ нарусь Луцкого драгунского полку... Михайла Алексеев сын Аничков в 714 году Февраля 1-й день. А когда оный образ впомянутую швецкую землю завезен о том неизвестно"*.

К 1941 году, когда село было занято немецкими войсками, церковь внешне выглядела совершенно неразрушенной, о чём свидетельствуют несколько сохранившихся немецких фотографий осени 1941 г. В воспоминаниях немца из 290-й пехотной дивизии говорится: *"12 февраля [1942 г.] был тяжёлый день для нашей дивизии. Термометр показывал 20 градусов мороза. Снег лежал глубиной 60 см. В 8.50 заудели бомбардировщики. Бомбы попадали в цель, били в восточный край Борков, по кладбищу, в группу офицеров и священников. День и целую ночь Борки находились в распоряжении русских, которые атаковали позиции немцев контрударами. Поддержка с воздуха для нас отсутствовала. Три ударных клина готовились выйти к оговоренному месту встречи, к белой церкви Борков. Наконец, кольцо прорвано, мы вновь захватили Борки. Мы наступали с севера и прорвали у Борков кольцо. Затворы распахнуты, ловушка, которая нас поймала, свободна..."*.

Обгоревший остов этой церкви был сфотографирован немцами как раз после вышеописанных событий. После войны остатки храма были разобраны.

В настоящее время в с. Борки, на месте церкви установлен деревянный Крест.



Братская могила в д. Борки

С нами были и родители, Светлана Анатольевна Осипова и Анна Александровна Николаева. Светлана Анатольевна рассказала нам, что раньше в д. Борки был детский сад, Полавская участковая ветеринарная лечебница (ее закрыли в 2010 году), магазин РАЙПО, совхозная кладовая для хранения зерна для животных.



д. Борки



д. Борки

1 октября, мы всем классом пошли в поход, в деревню Борки. Мы узнали много нового и интересного про эту деревню. Была замечательная погода, мы шли вдоль деревни и считали дома. Их около пятидесяти. Есть заброшенные дома, а есть и новые, очень красивые. В деревне проживает мало коренных жителей, сейчас здесь больше дачников и приезжих. Вся деревня расположена вдоль нашей замечательной реки – Пола. За рекой лес. В деревне много красивых деревьев. Нам очень понравилась природа, мы даже и не думали, что там так красиво.



Мы остановились на берегу реки Пола, развели костер и пели песни под гитару, играли в игры, фотографировались с родителями и нашим классным руководителем Евгенией Дмитриевной. Нам очень понравилось в походе. Спасибо за поход, мы узнали очень много нового про деревню Борки!



д. Берёзка

Первое упоминание о д. Берёзка
относится к 1438 году.
Историческое поселение,
Новгородская область, Парфинский
р-н, Полявское поселение.
Постоянных жителей в
деревне нет.



д. Малое Ладышкино




Малое Ладышкино – деревня в составе Парфинского района Новгородской области, входит в Полавское сельское поселение. Расположена на левом берегу реки Ларинка. Четкой границы между поселком Пола и деревней Малое Ладышкино нет.

Деревня Малое Ладышкино состоит из одной улицы, насчитывает 17 домов. Все дома ухоженные, с садами и цветниками. В деревне постоянно проживает 22 человека. Основной род занятий населения — личное подсобное хозяйство: разводят домашнюю птицу, коз, коров. В деревне есть частная пилорама, строятся новые дома.

Достопримечательностью деревни является дом поэта Анатолия Булавкина и пейзажи, о которых написано в его стихотворениях.

Наши впечатления

- ❖ Нам понравились в деревне красивые дома, сады, природа, особенно аллеи из рябины.
- ❖ В деревне мы увидели много домашних животных: коз, корову с теленком, кур и гусей.
- ❖ В деревне нас заинтересовала последняя постройка, похожая на ангар и строящийся дом. Как хорошо, что деревня растет.
- ❖ Хотя деревня и небольшая, но летом здесь живет много дачников.
- ❖ Деревня очень классная!



д. Малое Ладышкино



Малое Ладышкино

*Под вагоны мы лезем с одышкою
(Эх, не легкая их принесла)
И вступаем в деревню Ладышкино
Ту, что к самой Поле подошла*

*Нет границ – одна только видимость,
Но приятно бывает порой
Что имеем свою независимость
И смогли устоять пред Полей.*

*Здесь уверен любой приезжающий
И приехавший в эти края,
Что в деревне, себя уважающей
Даже речка должна быть своя.*

*Больше мелей в Ларинке, чем омутов,
Но зато после снега и льдин
По весне всё бело от черёмухи,
А к зиме – все красно от рябин.*


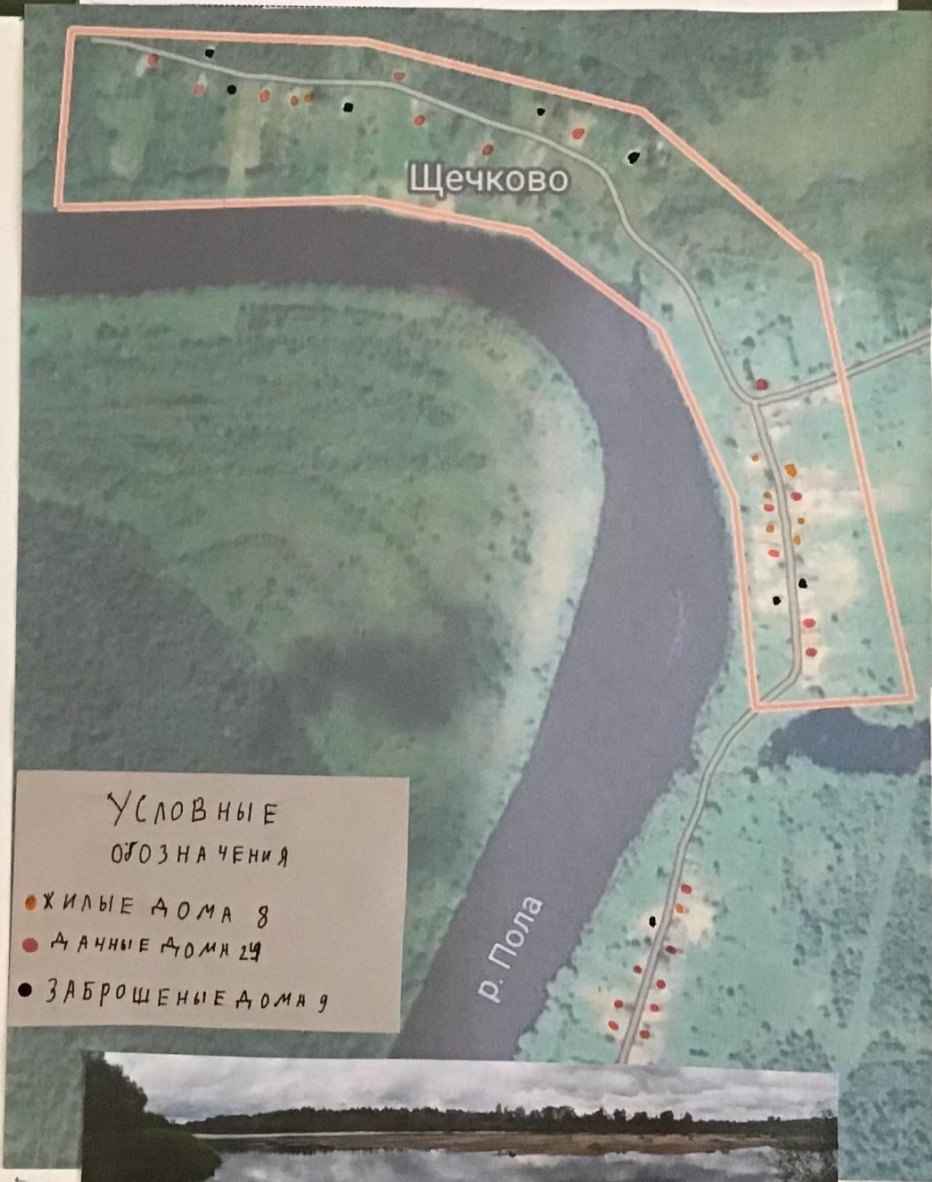
А. Булавкин




д. Малое Ладышкино



д. Щечково



д. Щечково



Из воспоминаний местных жителей

Дмитриева (Орлова) Надежда Анатольевна

Коренная жительница д. Щечково

В 1840 году в деревне проживало более 160 человек.



★ Орлов Дмитрий Тимофеевич, Сергеева Александра и др. были председателями колхоза. В до- военное и послевоенное время деревня являлась центральной усадьбой колхоза под названием "Путь Ленина". После войны в деревне и прилегающих деревнях насчитывалось 400 дворов. Колхоз неоднократно был участником выставок ВДНХ в городе Москве по достижениям соцсоревнований. Было много орденосцев. Было около 7 скотных дворов, была конюшня, водогрейка, сушилка для льна, клуб, были общественные бани. В 70-х годах деревня стала принадлежать совхозу «Имени Лени Голикова». В деревне была начальная школа, а до революции - церковноприходская школа.

Фадеева Анна Ивановна. 90 лет.

Работала на фронтовых работах, стирала бинты. В семье было 10 детей, осталась в живых одна.

В деревне был колхоз Лёни Голикова.* По реке проходил сплав леса.

*В Парфинском районе был совхоз имени Лени Голикова



д. Сельцо



В двух километрах от центра поселка Пола стоит деревня Сельцо, которая веков пять назад определяла жизнь всей округи. Здесь было много совместных владений. Деревня Сельцо «принадлежала одному князю Ивану Засекину, а ранее Ольферию Шимскому и Федку Берденеву».



Сейчас в деревне около 30 домов и постоянно проживает 45 человек. Коренные жители деревни Сельцо – Михеева Галина Ивановна, 1949 г.р., Яковлева Валентина Ивановна, 1950 г.р. По воспоминаниям Галины Ивановны деревня раньше была большая. В школу дети ходили в Борки, взрослые работали в колхозе. В деревне была своя пекарня. Жили очень дружно.



д. Сельцо

В этом году у Михеевой Галины Ивановны сгорел дом. А в 1974 году в деревне был страшный пожар, в котором сгорело сразу семь домов. В 1986 сгорел скотный двор вместе с животными (свиньи, телята). Но люди снова отстроили дома и продолжали жить и работать, кто в совхозе, кто в дорожной службе, на железной дороге, на почте, в магазинах, на асфальтном заводе. У всех были большие семьи.



Деревню пополнили семьи, приехавшие с разных деревень и городов: Михайловы приехали в Сельцо в 1984 году, Зверевы в 1988 году, Котовы в 1992, Бавковы в 1996. В деревне был свой магазин, было много молодежи. Почти каждая семья держала коров, свиней, кур. Раньше в деревню добирались пешком или на лошадях. После появилось автобусное сообщение.



А сейчас почти в каждом доме проживают пенсионеры по 1 – 2 человеку, которые держат небольшое подсобное хозяйство и обрабатывают огород. Всего четыре семьи, в которых есть школьники. Магазины нет, раз в неделю через деревню проезжает автобус Парфино-Лажины.



На окраине деревне расположено небольшое озерко, образовавшееся из карьера в период строительства железной дороги.



Про военные годы рассказать никто ничего не может, так как проживающие в деревне люди родились после войны. Но в Сельцо есть воинское захоронение, которое находится в центре деревни, рядом с дорогой Пола – Лажины, обнесено металлической оградой, в центре – гранитный обелиск. Установленные имена погибших занесены на мраморные плиты. Всего захоронено 297 человек, часть из них перезахоронена из д. Гарышево, Выползово.

д. Сельцо



Было классно! Общее фото на память

д. Тополёво



В деревне есть электричество, водопровод, автобусное сообщение с областным и районным центрами.



Наш друг - ёжик Игнат

17 сентября 2021 года нашему классу посчастливилось сходить в поход в д. Тополёво, что находится в 5 км от п. Пола. Класс наш большой, поэтому мы разбились на 2 группы. Одна стала знакомиться с жителями деревни и ее достопримечательностями, а друга занялась обустройством лагеря.



Обед готов!


В ходе нашего исследования мы опросили пятерых жителей и выяснили, что в деревне 24 дома, в которых проживают 18 семей (40 человек) , есть еще 5 не жилых и 4 дачи. Одна улица построена по федеральной программе « Освоение Нечерноземья» в 1980-х годах. Жителями являются, в основном, пенсионеры, молодых семей с детьми мало - три.



Красивые места

В годы Великой Отечественной войны здесь проходили ожесточенные бои, о чем свидетельствуют достопримечательности деревни. Это воинские захоронения. Их два – братское кладбище и могила инженера – майора Николая Николаевича Мосягина (могила находится в километре от деревни). Современной достопримечательностью является усадьба фермера, который разводит животных и птиц племенных пород, а также продает молоко коз, о чем свидетельствует рекламный баннер. Дом его тщательно охраняется: установлено видеонаблюдение и есть сторожевые собаки. Вообще деревня славится лесами, которые богаты грибами и ягодами. Речки в деревни нет, окружают её леса и болота.

Поход нам очень понравился. Было интересно поговорить с её жителями, узнать, чем живет деревня. По улочкам деревни,



д. Тополёво



Вид домов деревни

Дома центральной улицы деревни, построенные по программе «Освоение Нечерноземья»



Возложение цветов на могилке Н. Н. Мосягина



На братском захоронении – память о войне



Возложение цветов на братском захоронении



Рекламный баннер местного фермера



Опрос жителей деревни



Рисуем схему деревни

