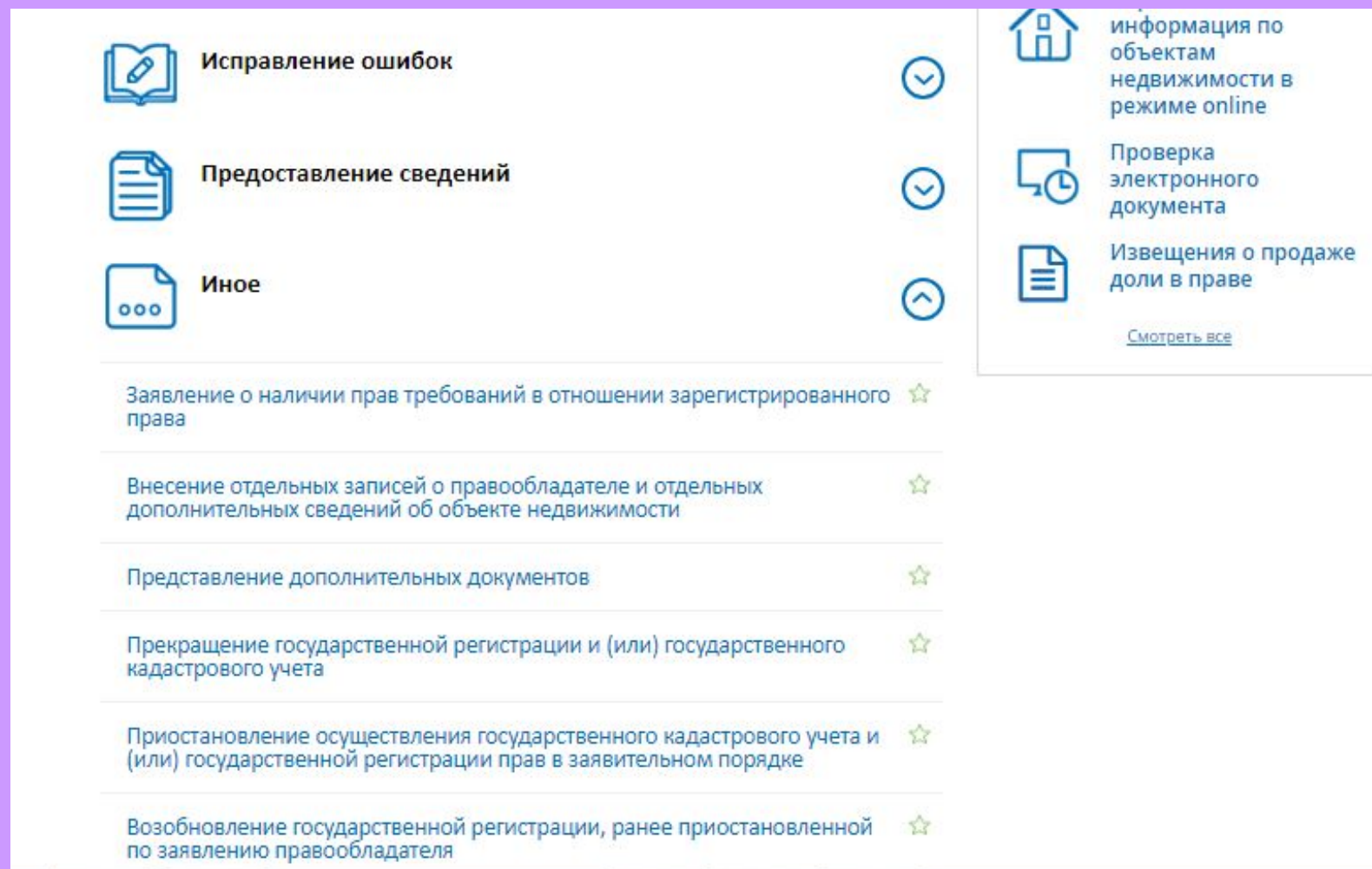


Представление дополнительных документов

Заявление на представление дополнительных документов доступно из личного кабинета правообладателя в разделе «Услуги и сервисы» -«Иное» -«Представление дополнительных документов»



The image shows a screenshot of a web application interface. On the left, there is a main menu with three items: 'Исправление ошибок' (Correction of errors) with a book icon, 'Предоставление сведений' (Provision of information) with a document icon, and 'Иное' (Other) with a document icon containing three dots. To the right of these items are three circular navigation arrows pointing down, down, and up respectively. Below the main menu is a list of services, each with a star icon on the right:

- Заявление о наличии прав требований в отношении зарегистрированного права
- Внесение отдельных записей о правообладателе и отдельных дополнительных сведений об объекте недвижимости
- Представление дополнительных документов
- Прекращение государственной регистрации и (или) государственного кадастрового учета
- Приостановление осуществления государственного кадастрового учета и (или) государственной регистрации прав в заявительном порядке
- Возобновление государственной регистрации, ранее приостановленной по заявлению правообладателя

On the right side of the interface, there is a sidebar menu with three items:

- информация по объектам недвижимости в режиме online (with a house icon)
- Проверка электронного документа (with a speech bubble and clock icon)
- Извещения о продаже доли в праве (with a document icon)

Below the sidebar menu is a link: [Смотреть все](#)

Для того, чтобы подать заявление на представление дополнительных документов на портале Росреестра необходимо последовательно заполнить предлагаемые поля форм заявления.

Представление дополнительных документов

Шаг 1	Шаг 2	Шаг 3	Шаг 4	Шаг 5
Согласие на обработку персональных данных	Данные о заявителе	Содержание ходатайства	Прилагаемые документы	Предпросмотр формы

При заполнении необходимы:



Персональные данные
заявителя



Данные об объекте
недвижимости



Документы
в электронном виде



Электронная
подпись



*Я даю своё согласие на обработку персональных данных и подтверждаю достоверность предоставляемых сведений

[ПОДРОБНЕЕ](#)

Шаг 1

Указываются сведения о заявителе, при необходимости – представителе заявителя, адресе его местоположения, контактные данные заявителя.

Шаг 1	Шаг 2	Шаг 3	Шаг 4	Шаг 5
Согласие на обработку персональных данных	Данные о заявителе	Содержание ходатайства	Прилагаемые документы	Предпросмотр формы

УКАЖИТЕ, ОТ ЧЬЕГО ИМЕНИ ПОДАЕТСЯ ЗАЯВЛЕНИЕ

Заявление предоставляет Правообладатель
 Представитель правообладателя


Если Вы хотите отправить несколько заявлений одновременно (в одном обращении), то заполнение и подписание первого заявления необходимо выполнить от Вашего имени.

СВЕДЕНИЯ О ЗАЯВИТЕЛЕ

*Фамилия

*Имя

Отчество
Заполняется при наличии

*Дата рождения 

*Место рождения

*Место рождения

Гражданство

Лицо без гражданства указывает "лицо без гражданства"

СНИЛС

*Почтовый адрес

[Изменить адрес](#) [Очистить](#)

*Адрес регистрации

[Изменить адрес](#) [Очистить](#)

[Подробнее](#)

Телефон

*Электронная почта

[+ Сведения о заявителе](#)

НАЗАД

ДАЛЕЕ

Шаг 2

1. Определяется тип объекта недвижимости;
2. Указывается кадастровый номер и адрес местонахождения объекта недвижимости;
3. Указывается вид заявления:
4. На государственный кадастровый учет;
5. На государственную регистрацию права, ограничения права или обременения, сделки, на регистрацию законного владельца закладной.
6. Указывается номер основного заявления;
7. Указывается дата предоставления заявления и документов;
8. В поле «Дополнительные сведения» вносятся иные сведения.

На кадастровый учет

ОПИСАНИЕ ОБЪЕКТА

*Тип объекта

*Кадастровый номер

*Адрес объекта

Адрес не заполнен

[Изменить адрес](#)

ПРОШУ ПРИНЯТЬ ДОПОЛНИТЕЛЬНЫЕ ДОКУМЕНТЫ К ЗАЯВЛЕНИЮ

*

на государственный кадастровый учет

на государственную регистрацию права, ограничения права или обременения, сделки, на регистрацию законного владельца закладной

*Номер основного
заявления

*Дата предоставления
заявления и документов



ДОПОЛНИТЕЛЬНАЯ ИНФОРМАЦИЯ

Дополнительные
сведения

НАЗАД

ДАЛЕЕ

На государственную регистрацию права, ограничения права или обременения, сделки, на регистрацию законного владельца закладной

ПРОШУ ПРИНЯТЬ ДОПОЛНИТЕЛЬНЫЕ ДОКУМЕНТЫ К ЗАЯВЛЕНИЮ

- на государственный кадастровый учет
- на государственную регистрацию права, ограничения права или обременения, сделки, на регистрацию законного владельца закладной

*Номер книги учета входящих документов, в которой документы были зарегистрированы, и номер записи в этой книге, под которым были зарегистрированы заявление и документы

*Дата предоставления заявления и документов



ДОПОЛНИТЕЛЬНАЯ ИНФОРМАЦИЯ

Дополнительные сведения


НАЗАД

ДАЛЕЕ

Шаг 3

Указываются атрибуты документа, удостоверяющего личность правообладателя, а также прикрепляется файл в формате pdf и электронная цифровая подпись в формате sig. При представлении дополнительных документов существует возможность прикрепления документов при выборе поля «Иной документ». Размер прикрепляемого файла не должен быть более 300 мб.

ДОКУМЕНТ, УДОСТОВЕРЯЮЩИЙ ЛИЧНОСТЬ ПРАВООБЛАДАТЕЛЯ

*Вид документа	Паспорт гражданина Российской Федерации	▼
Серия	<input type="text"/>	
*Номер	<input type="text"/>	
*Дата выдачи	09.02.2000	
*Орган, выдавший документ	УВД Центрального района г. Челябинска	
*Файл	Паспорт.pdf	Удалить
	<i>Максимально допустимый размер файла — 5 Мб.</i>	
*Подпись	out_docs_47eb2c97-db3f-4cef-b749-8158153914f3.zip.sig	Удалить
	<i>Максимально допустимый размер файла — 5 Мб.</i>	

ИНОЙ ДОКУМЕНТ

Вид документа

НАЗАД



▼ ДОКУМЕНТЫ, СОДЕРЖАЩИЕ ОПИСАНИЕ
ОБЪЕКТА

Описание земельных участков

Землеустроительное дело

Межевой план

Документ (копия), на основании которого
сведения об объекте недвижимости
внесены в ГКН

► Технический паспорт объекта учёта



зада



ИНОЙ ДОКУМЕНТ

* Вид документа

Межевой план



Наименование

Серия

* Номер

1

* Дата выдачи

23.05.2018



* Орган, выдавший документ

ОО Кадастр

* Файл

GKUZU_956bfed0-99c8-43dd-b724-c3b1696dc42b.zip [Удалить](#)

*Для загрузки выберите файл с расширением *.zip. Максимально допустимый размер файла — 300 Мб.*

[+ Иной документ](#)

Шаг 4

1. На последнем шаге необходимо проверить внесенные сведения об объекте недвижимости и о заявителе (представителе заявителя);
2. Подписать и отправить заявление (кнопка «Подписать заявление»).

Содержание ходатайства

Описание объекта

Тип объекта: Земельный участок

Кадастровый номер: 74:36:0000000:78

Адрес объекта: 454000, обл. Челябинская

Прошу принять дополнительные документы к заявлению на государственный кадастровый учет

Номер основного заявления: 74-0-1-170/3036)2018-345

Дата предоставления заявления и документов: 26.04.2018

Прилагаемые документы

Документ, удостоверяющий личность правообладателя

Вид документа: Паспорт гражданина Российской Федерации

Серия:

Номер:

Дата выдачи: 09.02.2000

Орган, выдавший документ: УВД Центрального района г. Челябинска

Файл: Паспорт.pdf

Подпись: out_docs_47eb2c97-db3f-4cef-b749-8158153914f3.zip.sig

Иной документ

Вид документа: Межевой план

Номер: 1

Дата выдачи: 23.05.2018

Орган, выдавший документ: ОО Кадастр

Файл: GKUZU_956bfed0-99c8-43dd-b724-c3b1696dc42b.zip

НАЗАД

ПОДПИСАТЬ ЗАЯВЛЕНИЕ

Заявление необходимо подписать электронной цифровой подписью

телефон: +7 352 21 14 033
Электронная почта: jansalan@mail.ru

Содержание ходатайства

Описание объекта
Тип объекта: Земельный участок
Кадастровый номер: 74:36:0000000:78
Адрес объекта: 454000, обл. Челябинская

Прошу принять допол
на государственный
Номер основного з
Дата предоставлен

Прилагаемые докумен
Документ, удостов
Вид документа
Серия: АЕ
Номер: 0947813
Дата выдачи: 0
Орган, выдавш
Файл: Паспорт.r
Подпись: out_00

Иной документ
Вид документа
Номер: 1
Дата выдачи: 23.05.2018
Орган, выдавший документ: ОО Кадастр
Файл: GKUZU_956bfed0-99c8-43dd-b724-c3b1696dc42b.zip

Выбор сертификата

Пожалуйста, выберите сертификат для подписи.

ФГБУ "ФКП Росреестра",
действительно с 12.12.2017 по 12.03.2019

ВЫБРАТЬ

После подачи заявления, заявлению будет присвоен индивидуальный номер и будет принят в обработку на портале Росреестра

МОИ ЗАЯВКИ

Текущие [Черновики](#)

№ ЗАЯВЛЕНИЯ	ОБЪЕКТ	ДАТА СОЗДАНИЯ / ПРИЕМА	ТЕМА ЗАЯВЛЕНИЯ	СТАТУС ИСПОЛНЕНИЯ	
30-4575183		28.05.2018 11:43	Представление дополнительных документов	Проверка не пройдена Показать подробности	Смотреть уведомления

Оплата за представление дополнительных документов не производится.

Посредством сервиса «Проверка исполнения запроса (заявления)», по номеру запроса можно узнать статус в режиме on-line: «Главная страница - Электронные услуги и сервисы - Сервисы - Проверка исполнения запроса (заявления)»

Спасибо за внимание!