



# Второй этап игры "Чистый мир"

**Зелёная книга  
команды 3б  
класса  
МБОУ СОШ №29  
р.п. Чунский**



# Глава 1. Прошлое родного поселка.



## Земля чунская

историко-краеведческий сборник  
издание второе, переработанное, дополненное

1999 год



### Предисловие

**З**емля чунская... Сколько загадок таит она! Сурова и прекрасна ее природа. Мужественны и добры ее люди. Высокие душевные порывы и безнравственность, богатство и нищета. Это тоже земля чунская.

Много на свете замечательных мест, но мне было суждено родиться на чунской земле. Любить ее, радоваться ее радостям, печалиться ее печальми и рассказывать о ней.

Итак, перед вами историко-краеведческий сборник, подготовленный учителями-руководителями краеведческой групп школьников. Статьи о Лесогорске, лесогорской минеральной воде, православных храмах в Чунском районе написаны краеведами Лесогорской школы-интернат №11 под руководством Щербаковой И.Д.

Статьи о Чуне и Октябрьском подготовили краеведы Чунской школы №29 под руководством Глощенко Н.И.

Статья об Изькане была предоставлена краеведами Изьканской школы №15 (руководитель Беда О.В.).

Статья «Топонимика Чунского района» написала Воробьева В.И. из Лесогорска.

Материал о Веселом взят из первого выпуска сборника «Земля Чунская». Все остальные статьи подготовлены краеведами Дома детского творчества под моим руководством.

Надеюсь, что «Земля чунская» будет полезной не только школьникам и учителям, но и многим жителям Чунского района, интересующимся его историей.

*В. С.Светкова, краевед.*



## Глава 1. Прошлое родного поселка.

Коренное население района - эвенки (тунгусы). Изменения в национальном составе населения и увеличение численности начались со второй половины XVII века, с освоением Восточной Сибири русскими землепроходцами. В 1859 году в Списке населенных мест Енисейской губернии числилось множество старожильческих поселений, некоторые из них и по сей день входят в состав района. В старину сюда ссылали «инакомыслящих».

Своим возникновением п. Чунский прежде всего обязан строительству железнодорожной магистрали Тайшет-Лена, которое в **1938-1958 г. г.** велось силами заключённых. Трасса железной дороги из-за особенностей рельефа пролегла в стороне от старожильческих деревень. А пристанционными посёлками становились новые населённые пункты: Парчум, Каменск, ст. Новочунка, Октябрьский, Изыкан, Таргиз, где градообразующими предприятиями являлись леспромхозы, в больших количествах поставляющие народному хозяйству СССР лесопиломатериалы.



# ЧУНСКИЙ РАЙОН

муниципальное образование



**12 декабря 1953 г. на основании Указа Президиума Верховного Совета РСФСР был образован Чунский район с центром в п. Октябрьский.** В состав района вошли 3 сельских Совета Алзамайского района, 6 сельских Советов Шиткинского, населённый пункт Паренда Тайшетского района и часть территории Братского сельского Совета.

**В 1955 г. образованы Октябрьский и Чунский поселковые Советы, а сами посёлки отнесены к категории рабочих посёлков.**

**С 1 января 1963 г.** Чунский район был ликвидирован, его территория отошла к соседним районам: Братскому и Тайшетскому. **В августе 1964 г.** образован Чунский промышленный район в составе р.п. Октябрьский (центр района), Лесогорский, Чунский и сельских Советов: Баёрского, Новочунского, Тарейского и Таргизского.

**15 сентября 1964 г.** исполнительный комитет Иркутского областного Совета депутатов трудящихся обратился с ходатайством в Президиум Верховного Совета РСФСР о перенесении центра воссозданного Чунского района из р.п. Октябрьский в р.п. Чуна.

Ходатайство было удовлетворено. Чунский промышленный район был ликвидирован. **12.01.1965 г.** вновь создан Чунский район в составе 3 поселковых и 9 сельских Советов, утверждены его административно-территориальные границы.



# ЧУНСКИЙ РАЙОН

муниципальное образование



**В марте 1994 г.** Чунская районная администрация преобразована в мэрию Чунского района. 19 августа 1996 г. был принят Устав Чунского районного муниципального образования, которое было наделено статусом муниципального района с административным центром в п. Чунский. На территории Чунского района было образовано 11 муниципальных образований: со статусом городского поселения - 3 (Чунское, Октябрьское, Лесогорское), со статусом сельского – 8 (Таргизское, Веселовское, Мухинское, Новочунское, Каменское, Балтуринское, Бунбуйское, Червянское).

**По состоянию на 01.01.2019 г.** в состав Чунского районного муниципального образования входит 39 населенных пунктов. Численность населения Чунского района составляет 32241 человек.





Материал о том, сколько в Чунской местности водилось зверя и рыбы, как много было леса много лет назад мы нашли в книгах **С.К. Плющенкова** и **Н.В. Кузьминой (Орешинной)**.

А также организовали личную встречу с этими знаменитыми людьми.



**Встреча  
с Кузьминой  
(Орешинной)**



**Встреча  
с Кузьминой  
(Орешинной)  
Надеждой Васильевной**

Надежда Кузьмина (Орешина)

*В Чуне живёт душа моя*  
(проза, стихи, поэмы, песни)



*Зое Радионовой -  
землячке*

В дар книга-презент  
от автора книги Н.В. Кузьминой (Орешиной).

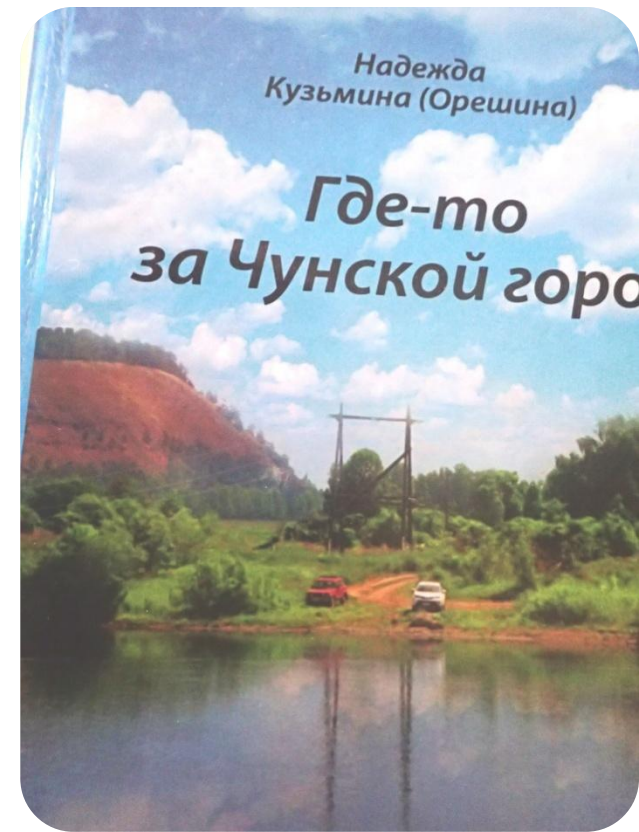
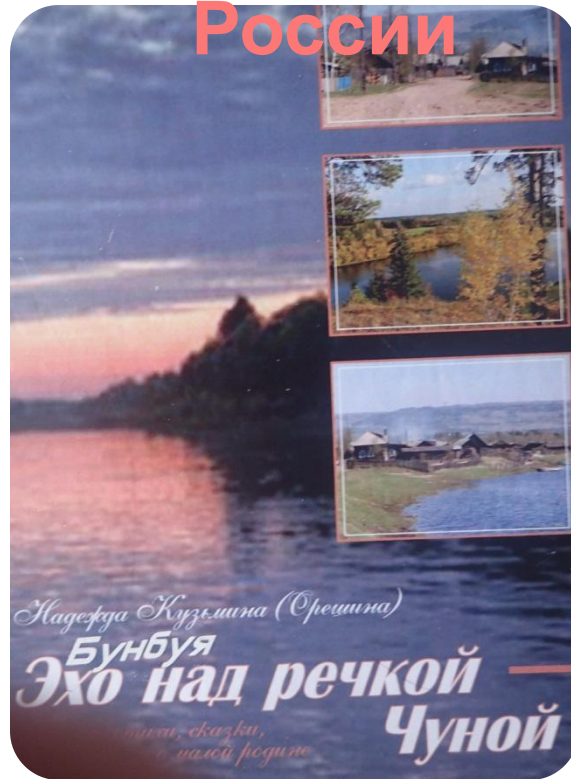
*о Чунском крае*  
Л. - 29.05.2015



Автор книги Надежда Васильевна Кузьмина (Орешина)

Учашой китя Надежда Васильевна Кузьмина (Орешина)

# Золотой фонд России







**Паромная переправа через реку Чуна**



**Пристань детства и юности Кузьминой на говорливой реке Чуна**



**Малая родина на том берегу... Балтурино.**

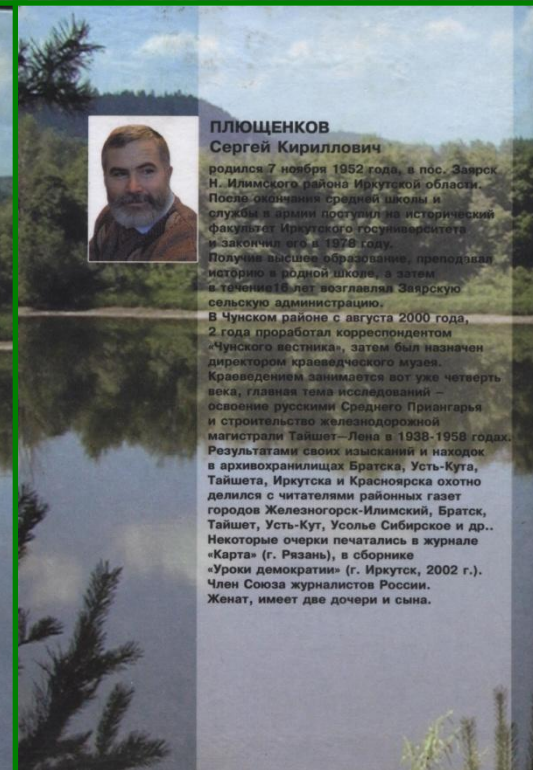
# Встреча с экс-директором историко-краеведческого музея С. К. Плющенковым



**Сергей Кириллович Плющенко** родился 7 ноября 1952 года в поселке Заярск Нижне – Илимского района Иркутской области. Окончил исторический факультет Иркутского госуниверситета.

В 2000 году переехал жить в посёлок Чунский, трудился корреспондентом в газете «Чунский вестник», а с августа 2002 является директором историко – краеведческого музея. Член Союза журналистов России.

Автор трех книг:  
✓ «Откуда есть, пошла она, земля таежная Чуна» (2003);  
✓ «Хронограф» (2010);



**ПЛЮЩЕНКОВ**  
Сергей Кириллович  
родился 7 ноября 1952 года, в пос. Заярск Н. Илимского района Иркутской области. После окончания средней школы и службы в армии поступил на исторический факультет Иркутского госуниверситета и закончил его в 1976 году. Получив высшее образование, преподавал историю в одной школе, а затем в течение 16 лет возглавлял Заярский сельскую администрацию. В Чунском районе с августа 2000 года, 2 года проработал корреспондентом «Чунского вестника», затем был назначен директором краеведческого музея. Краеведением занимается вот уже четверть века, главная тема исследований – освоение русскими Среднего Приангарья и строительство железнодорожной магистрали Тайшет–Лена в 1938-1956 годах. Результатами своих исследований и находок в архивохранилищах Братска, Усть-Кута, Тайшета, Иркутска и Красноярска охотно делился с читателями районных газет городов Железногорск-Илимский, Братск, Тайшет, Усть-Кут, Усолье Сибирское и др.. Некоторые очерки печатались в журнале «Карта» (г. Рязань), в сборнике «Уроки демократии» (г. Иркутск, 2002 г.). Член Союза журналистов России. Женат, имеет две дочери и сына.

# ЧУНСКИЙ РАЙОН

муниципальное образование



Ведущая отрасль экономики района — лесное хозяйство.

Ведением лесного хозяйства занимаются два лесхоза — Баерский и Чунский.

Общая площадь лесонасаждений — 2208,3 тыс. га, из них леса Ш группы — 1607,8 тыс. га.

Общий запас древесины — 410.1 миллиона кубометров, в том числе хвойные — 322.8 миллионов кубометров, запас лесов Ш группы — 315.3 миллиона кубометров, из них хвойные — 253.9 миллиона кубометров.

В районе также есть проявления алмазов, железа, золота, бурых углей.




# ЧУНСКИЙ РАЙОН


муниципальное образование



## Глава 2. Уникальные места Чунского района




**Достопримечательность  
района – Балтуринская  
(Лысая) гора**



**Могила первого  
учителя  
Балтуринской  
школы,  
Лыщинского  
Владимира  
Михайловича,  
на горе**





## **Достопримечательность села – Лысая гора**



**Могила первого  
учителя  
Балтуринской  
школы,  
Лыщинского  
Владимира  
Михайловича,  
на горе**

# ЧУНСКИЙ РАЙОН

муниципальное образование



**Романов Роман с семьёй на самой макушке Лысой горы**





## Глава 2. Уникальные места Чунского района

### Лесогорский «ФОНТАН»





# ЧУНСКИЙ РАЙОН

муниципальное образование



В 1960 году решили построить в строящемся поселке Лесогорск - котельную. Мастерами Иркутского участка Читинского управления «Восток - бурпровод» пробурили скважину на глубину 270 м но, найдя ее и узнав, что она минеральная - котельную строить, не стали, хотя кирпичные стены уже были возведены. Они и поныне там стоят руинами, как память о прошлом. Так появился в поселке свой родник – «фонтан». Вода постепенно наполнила низину, и образовалось озеро, между поселком Лесогорском и поселком ПМК.

Близким аналогом данной воды является «Кашинская», которая относится к лечебно-столовым. Лесогорцы любят отдыхать на берегу озера. Места здесь очень красивые. Летом купаются и взрослые и дети. Часто можно видеть здесь жителей поселка с посудой, которые берут родниковую воду для лечения. На родник приезжают за минеральной водой даже издалека. Выручает лесогорцев источник и в дни, когда в поселке отключают воду.

Вода в роднике летом холодная – зубы ломит, зимой наоборот кажется не очень холодной. Закаливаться под минеральной водой можно и летом и зимой. Зимой родник не замерзает. И поэтому у источника порой, даже в морозные дни особенно в крещение можно увидеть людей, которые купаются в «фонтане»

Многие благодаря этой грязи стали лучше себя чувствовать, и они говорят «и санатория не надо».

В 1974 году заселили озеро мальками карася. Теперь в озере водятся караси, их ловят любители рыбалки, которых в Лесогорске предостаточно.

Изучая источник, был определен расход воды. И получилось, что из источника в минуту проходит 200 литров воды.



# ЧУНСКИЙ РАЙОН

муниципальное образование



Глава 3. Биологическое и зоологическое разнообразие местности. Эндемики Чунского района  
С редкими видами Чунского МО можно ознакомиться по ссылке: [http://xn--80aybgvx.xn--p1ai/plan.php#\\_Toc341098439](http://xn--80aybgvx.xn--p1ai/plan.php#_Toc341098439)

В рамках второго этапа экологической игры «Чистый мир» мы выполнили проект «Азбука. Животный мир Чунского района»







На территории Чунского района на сегодняшний день зарегистрированы **один вид амфибий, 13 видов птиц и один вид млекопитающих**, занесенных в Красные книги Российской Федерации и Иркутской области.

Обыкновенная жаба *Bufo bufo* (Linnaeus, 1758)

Редкий краеарейный вид. Включена в Красную книгу Иркутской области. Категория 3. Отмечена в долине р. Чуна, детали распространения не известны. Её обитание связано с темнохвойной тайгой и производными растительными сообществами на месте гарей и вырубок по террасам рек и берегам озер. Численность не известна, но, учитывая пессимальные условия обитания на краю ареала, скорее всего, невысока и не превышает нескольких сот особей.



Фото из семейного архива Щеколковой  
Подины



**Беркут *Aquila chrysaetos* (L., 1758)**

Гнездящийся, перелетный и местами зимующий редкий вид. Категория 3. На территории Чунского района редкий гнездящийся вид. Обитает в труднодоступных таежных участках. Численность и детали распространения не известны, ориентировочно не превышает 10-15 пар.



Фото из семейного архива Щеколковой  
Полины



**МОЛОДИЛО (Живучка) - удивительное растение, которое растёт на склонах Лысой горы**

Это растение состоит из кучи толстых, мясистых листьев на коротком стебелёчке. Эти листочки имеют способность накапливать влагу. Жизнеспособность этого растения на высоте. Ни засушливое лето, ни холодная зима не страшны ему. В России это растение занесено в Кра



Фото из семейного архива Романова  
Романа





## Глава 4. Вывод, как изменился наш родной край за последние 50 лет и почему?



Встреча с Ниной Николаевной Нашиванкиной,  
краеведом Чумского района



Последние дни июня 2019 года в Чумском районе будут помниться очень долго. Большая вода побила все прежние отрицательные рекорды – по масштабам разрушений, потерь и охвату территорий. 580 подтопленных домов, около трех тысяч пострадавших от стихии людей, утраченное имущество и бизнес, пять залитых водой учреждений социальной сферы, поврежденный новый пешеходный мост, разрушенные электролинии и километры автодорог, по которым река проложила себе русло...





Первым затопило Приудинск – небольшой отдаленный поселок, где паводка не было никогда. В считанные часы его полностью скрыла вода. Но жители успели угнать на возвышенность скот, вывезти на машинах часть имущества. На этой же горке разбили детский бассейн.



Жуткую хронику продолжил Октябрьский. Поселок расположен в низине, и река за полдня залила почти все улицы. Стоящие на линии берега дома в Лесогорске постигла та же участь. Дальше были Хоняки, Балтурино, Баер, Тахтамай, Баянда, Бидоги, Пионерский, далекий от Чуны Бунбуй. Пешеходный мост в Октябрьском подтопило, а на подъезде к автомобильному мосту в Лесогорске сутки стояла вода. Движение по обеим переправам временно запретили.






# Встреча с экс-корреспондентом

## газеты "Чунский край"

### И. Лырчиковой






# ЧУНСКИЙ РАЙОН

муниципальное образование



## Озеленение и благоустройство улиц посёлка Чунский в рамках программы «Комфортная среда»



# ЧУНСКИЙ РАЙОН

муниципальное образование



**Вывод: за последние 50 лет Чунский район заметно изменился.**

**Есть и плюсы, и минусы.**

**-«исчезли» многие деревни, сократилась численность населения, градообразующее лесоперерабатывающее предприятие обанкротилось, сельское хозяйство совсем терпит крах;  
+ усиленно сооружаются спортивные объекты, открываются новые культурные места: сквер ветеранов, сквер влюблённых с фонтаном, парк для молодёжи.**



# ЧУНСКИЙ РАЙОН

муниципальное образование




## Глава 5. Рисунки о том, каким бы вы хотели видеть родной поселок через 100 лет



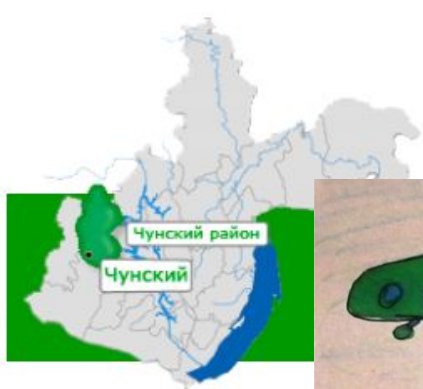
# ЧУНСКИЙ РАЙОН

муниципальное образование



# ЧУНСКИЙ РАЙОН

муниципальное образование




# ЧУНСКИЙ РАЙОН

муниципальное образование



# ЧУНСКИЙ РАЙОН

муниципальное образование





Спасибо за внимание!

