

Торф
и сучковатост

58 Пиварница



Кань кувачи с брво

Троне №30 9² сут

Бр. 310 00

Ул. Трговачка (Корочина)

~~30~~ Зградба

Квартал
Домаќина
улица „9² сутра“

Троне №30 9²

Ул. Трговачка

25

32

33

34

20 Дом

21

Домаќина

24

14

Р. Пиварница

15

Бр. 3

Улица (Стара мала)

47 Домаќина

Троне
№30 9²

36

37

38

Домаќина

Домаќина

Виза на въезд в Койданово. 1922 год.

ВИЗА № 14

Гр-ну Меленко, К.

решается пребывание и передвижение
границе Койданово

погран

№ 2

действительно 1922

выдана 1922

Койдановского П.О.О. Р.П.У.В.

Стат.-регистратор Степанов

[Faint, illegible text and stamps]

[Large, illegible handwritten signature or stamp]

**Вид ул.Слуцкой
(2-ая Ленинская)
сожженная поляками в
1921 г.**





уйнаванае беларускімі мястэчка Коўданава ў час беларускай акупацыі

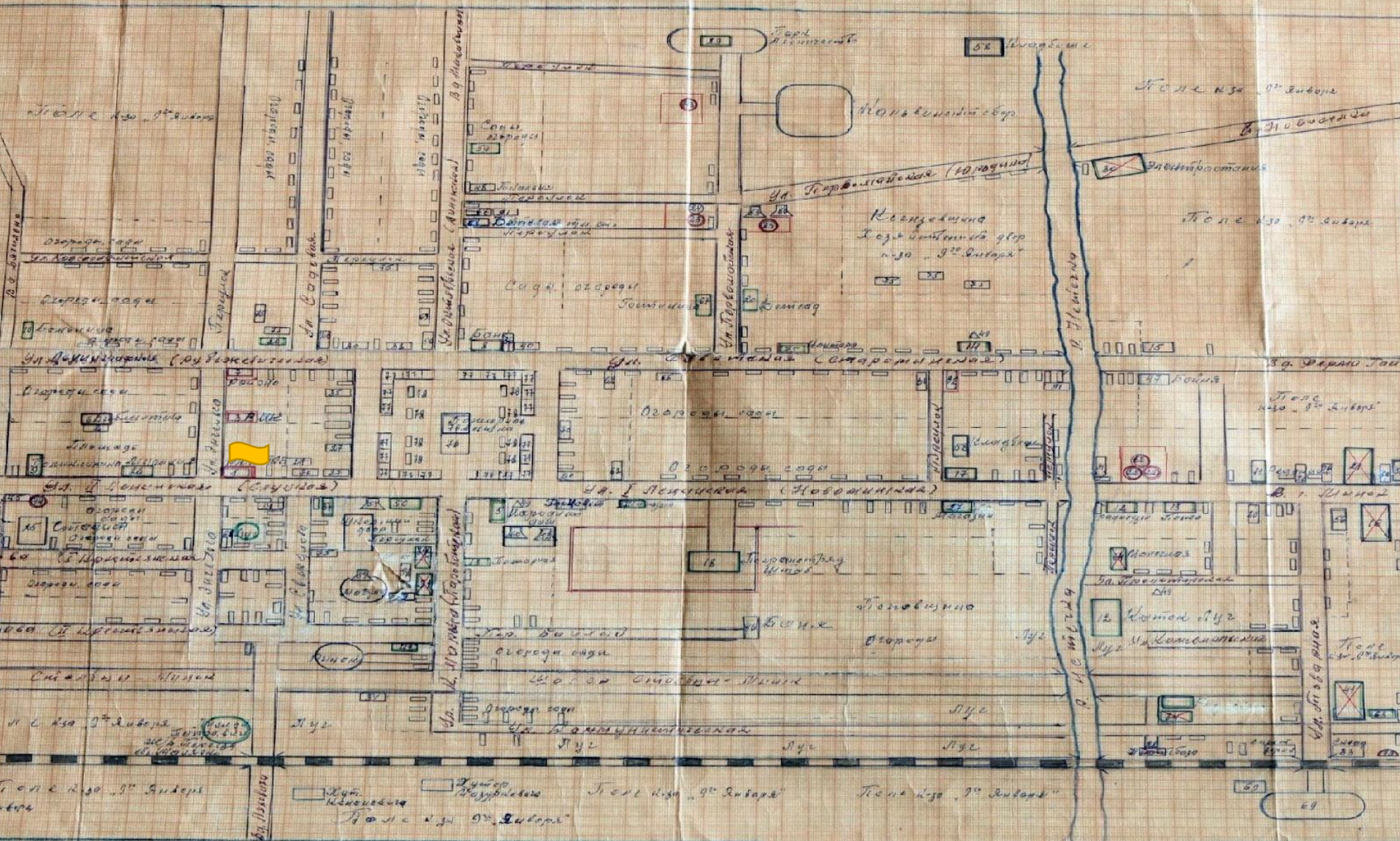
Улица 2-ая Ленинская 1926 год



ОТСТРОЕННАЯ УЛ. М-КА КОЙДАНОВО

ПЛАН - СХЕМА

Г. ДЗЕРЖИНСКА 20-30 ГГ. XX СТОЛЕТИЯ / БЫВШЕЕ МЕСТЕЧКО КОЙДАНОВО /

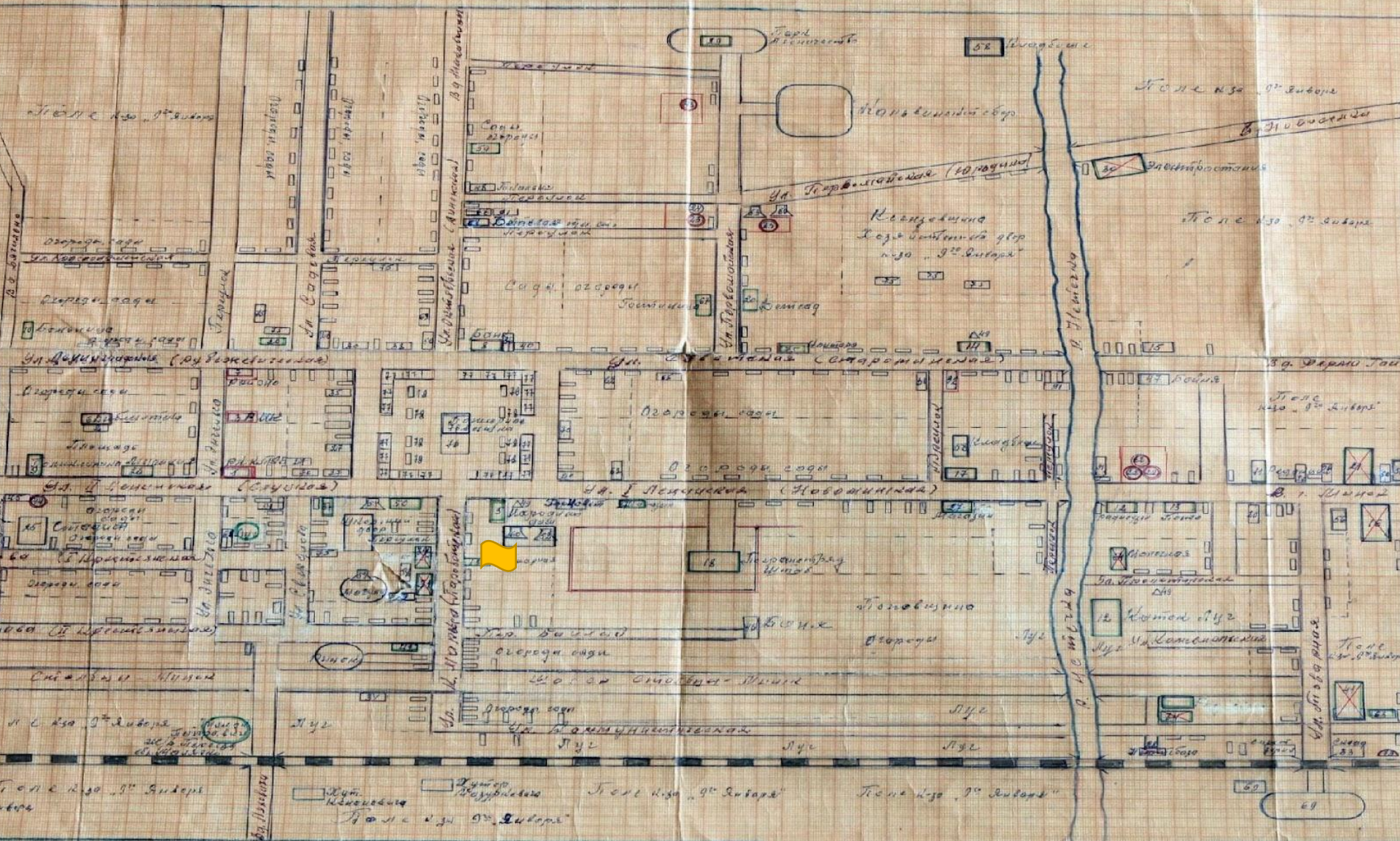


Здание райкома партии.



ПЛАН - СХЕМА


Г. ДЗЕРЖИНСКА 20-30 ГГ. XX СТОЛЕТИЯ / БЫВШЕЕ МЕСТЕЧКО КОЙДАНОВО /



**Свято-
Покровская
церковь 20-е
годы.**

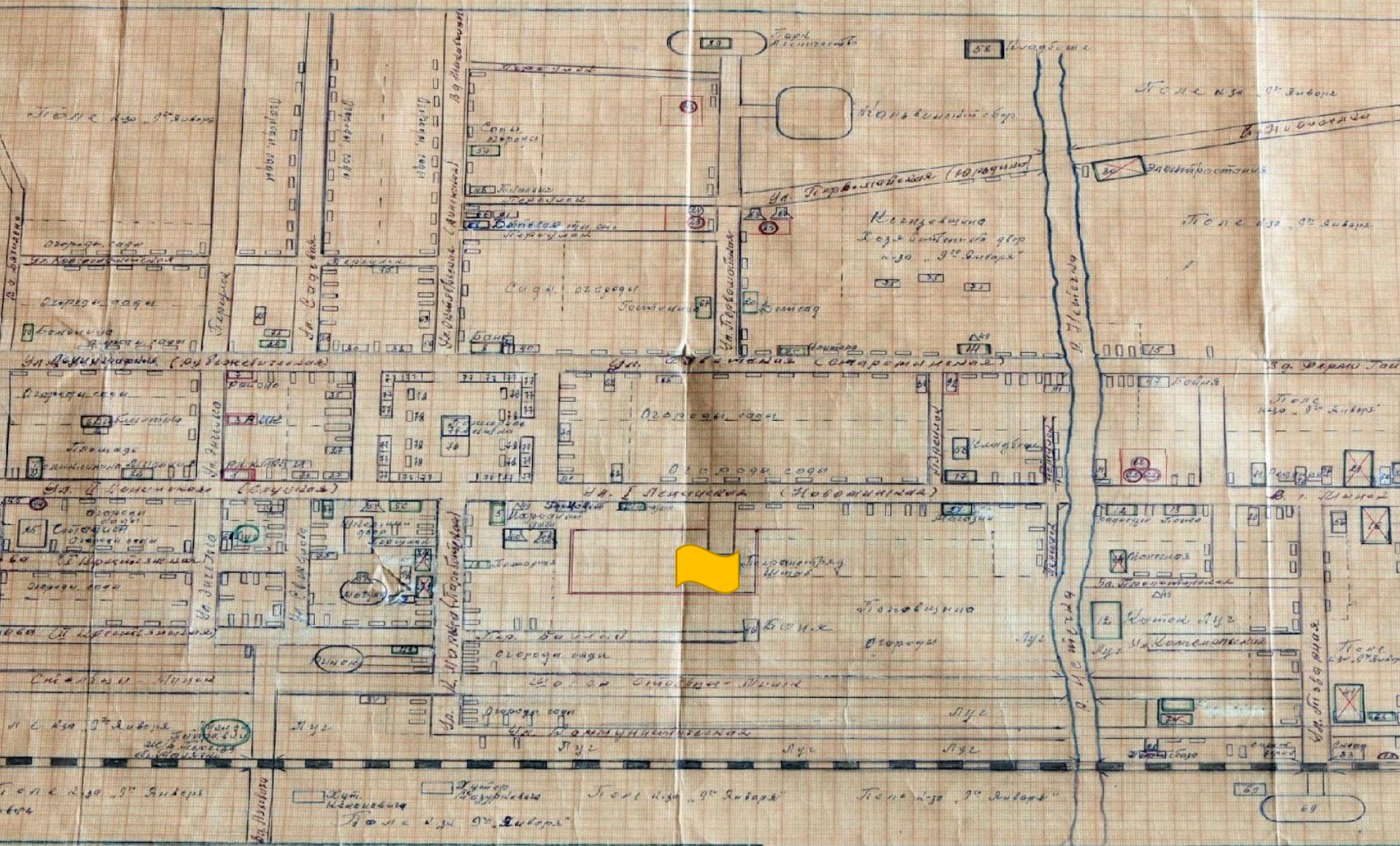


**Свято-
Покровская
церковь.
Конец 30-х
годов.**



ПЛАН - СХЕМА

Г. ДЗЕРЖИНСКА 20-30 ГГ. XX СТОЛЕТИЯ / БЫВШЕЕ МЕСТЕЧКО КОЙДАНОВО /



Пограничники 16-го погранотряда 20-е годы.



**Красная площадь Койданово. Базар.
1928 год.**

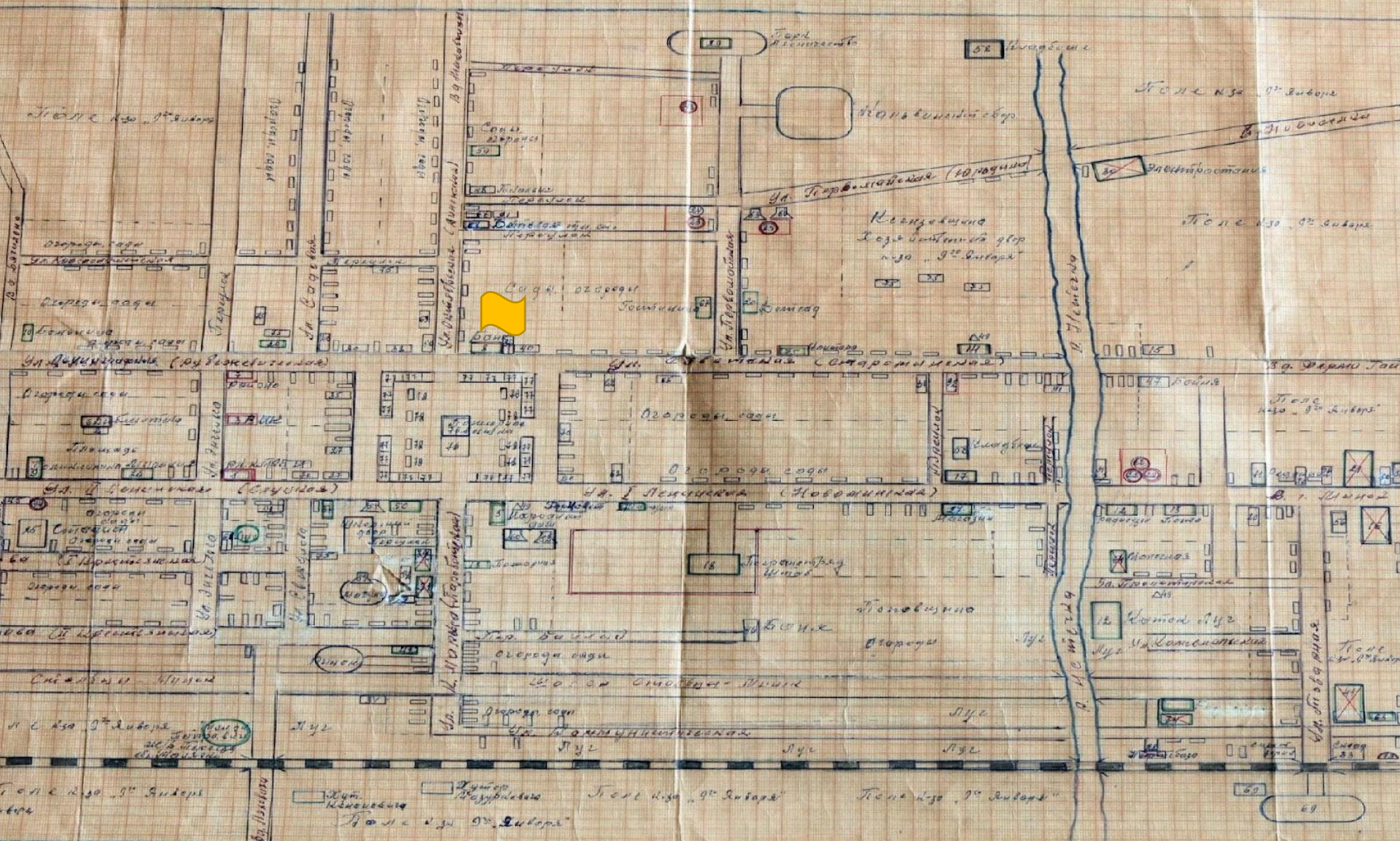


**Памятник Ф.Э.
Дзержинскому до
начала войны. Во
время войны
немцы его
уничтожили.**



ПЛАН - СХЕМА

Г. ДЗЕРЖИНСКА 20-30 ГГ. XX СТОЛЕТИЯ / БЫВШЕЕ МЕСТЕЧКО КОЙДАНОВО /



**Банк. Одно из
двух кирпичных
зданий,
построенных до
1941 года.**

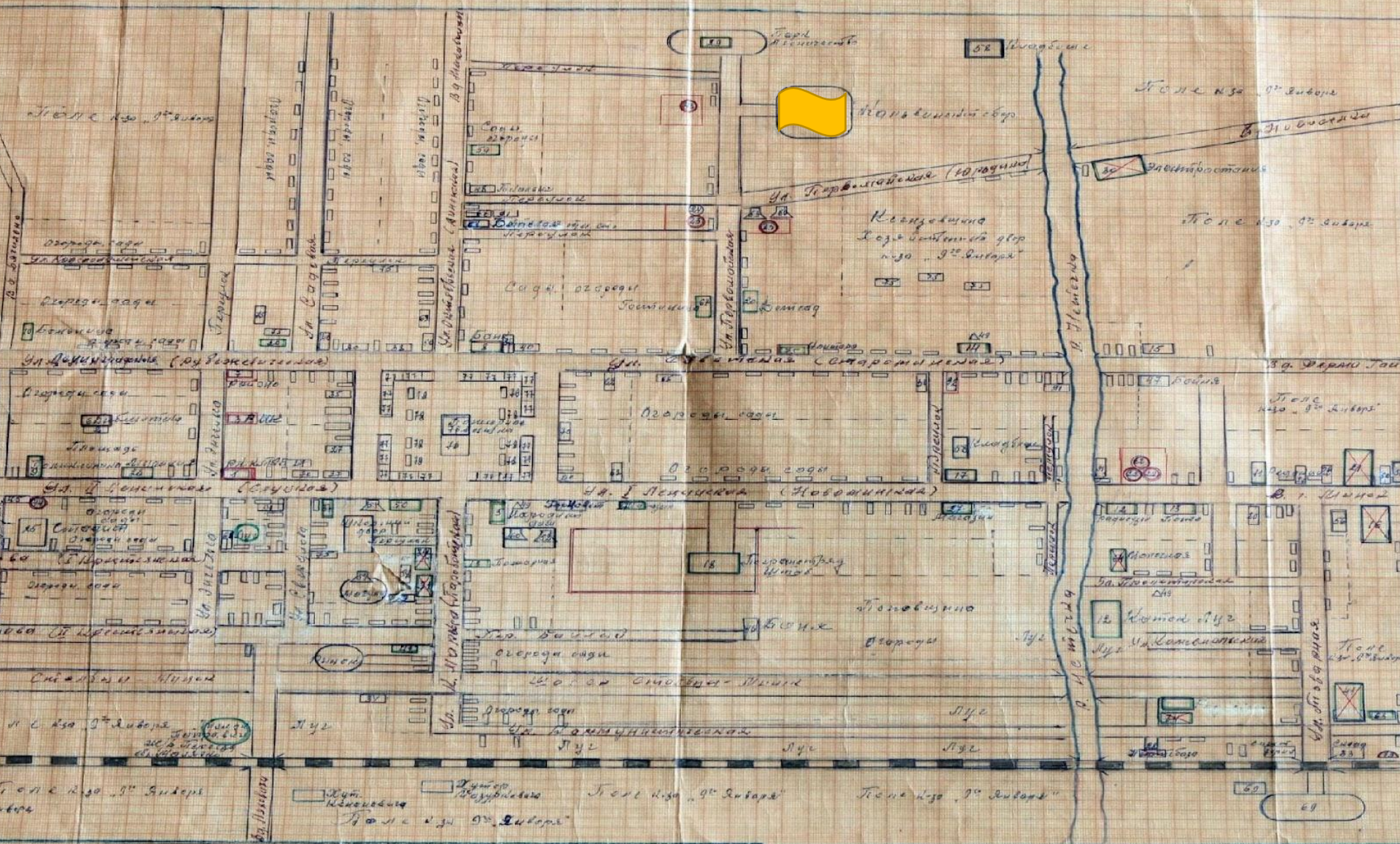


Клад койдановских контрабандистов.



ПЛАН - СХЕМА

Г. ДЗЕРЖИНСКА 20-30 ГГ. XX СТОЛЕТИЯ / БЫВШЕЕ МЕСТЕЧКО КОЙДАНОВО /



Кальвинский сбор 1918 год.



Druidffs an f. in Koidarwan

Кальвинский сбор начало 20 века

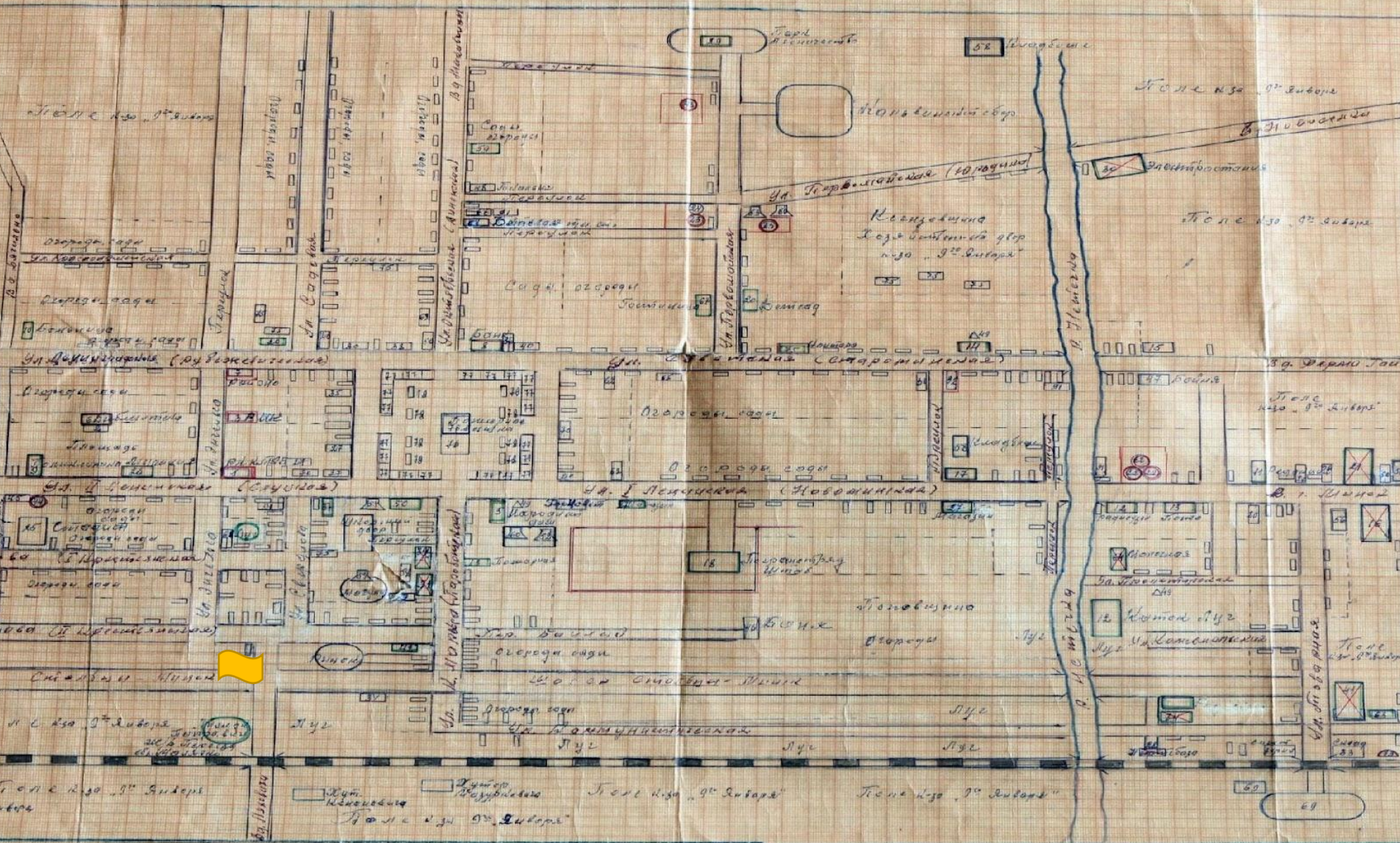


**Здания,
построенны
е в
Койданово и
Дзержинске
1917-41 год.**

| | | | | |
|-----------|----------------|--------------|------------|---------|
| Детсадов | Кирп. здание | 1/2 | 1 этаж | |
| Детей | Дерев. | | 1/2 | 2 этаж |
| Прошвы | Здание | дер. Кавенды | справа | и |
| Кинотеатр | Кирп. | на | на | на |
| Здание | Банка | Кирп. | 2 1/2 | этажное |
| " | Ветлелебный | дерев. | 1 | этаж |
| " | Капота | Кирп. | на | дер. |
| " | Желез. | дер. | вагон | дер. |
| " | Спиритка | дер. | деревянная | дер. |
| " | Спиритка | Штамповый | | |
| " | Электростанция | Кирп. | 2 | этаж |
| " | Школы | Деревянная | 1 | этаж |
| " | Гостиница | дер. | 1 | этаж |
| " | Почта | дер. | 1 | этаж |

План-схема

г. ДЗЕРЖИНСКА 20-30 г. XX столетия / БЫВШЕЕ МЕСТЕЧКО КОЙДАНОВО /



Дом в Койданово. 30-е годы.



Вокзал Койданово 1918 года.

