



**Растения,
занесенные в
Красную книгу
Воронежской
области**



**2017 год признан в России
годом ЭКОЛОГИИ**



5 января 2016 года Владимир Путин подписал Указ о проведении в 2017 году в Российской Федерации Года экологии.



Цель данного решения – привлечь внимание к проблемным вопросам, существующим в экологической сфере, и улучшить состояние экологической безопасности страны.

Загрязнение атмосферы



Загрязнение водоемов



Экологическое состояние почв




Проблема отходов



Очистка воды и воздуха на предприятиях



Озеленение



Утилизация отходов



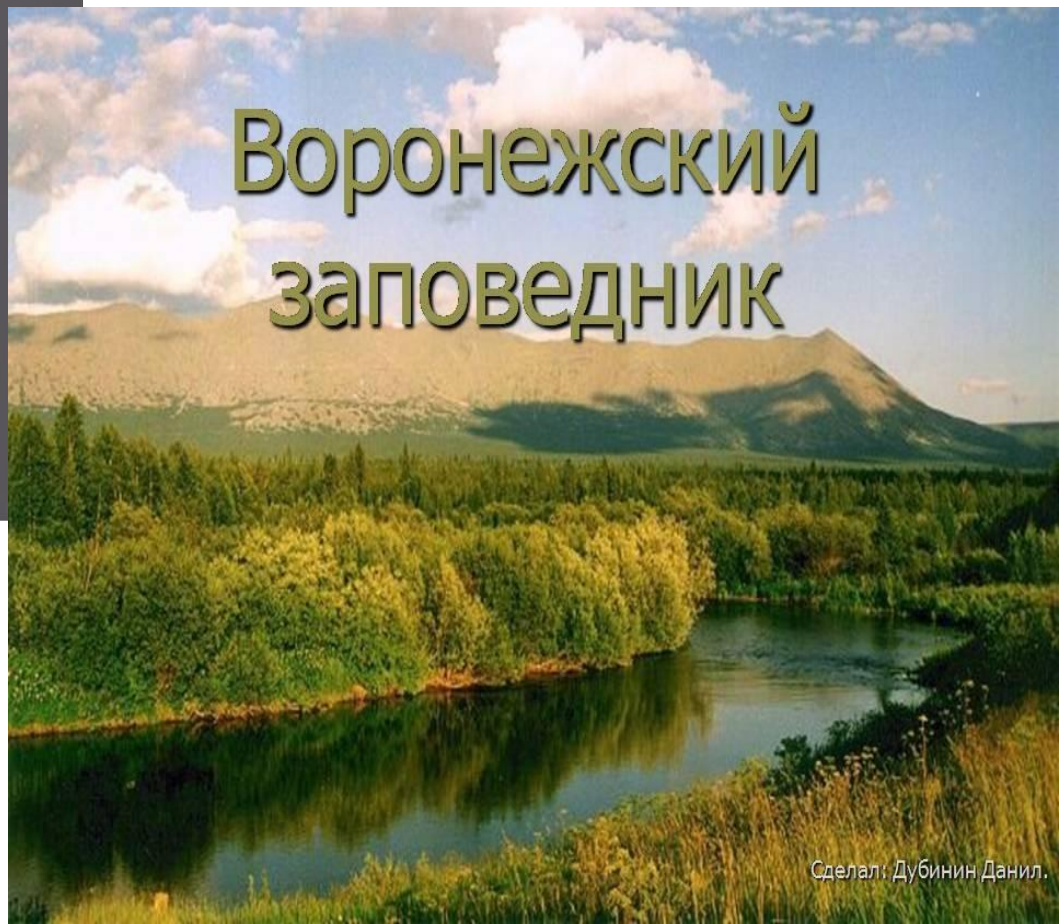
Заповедники

Хопёрский заповедник

Хоперский заповедник расположен на территории сразу трех районов Воронежской области: Грибановского, Новохоперского и Поворинского. Заповедник площадью более 15 тысяч гектаров растянулся вдоль реки Хопер более чем на 40 километров.



Воронежский заповедник





Памятники природы



Водопад Камышлинский



Гора Чертов палец



➤ **ПАМЯТНИК ЖИВОЙ ПРИРОДЫ** ◀

всероссийского значения

ДУБ ЧЕРЕШЧАТЫЙ

(*Quercus robur* L.)

Возраст 412 лет


Находится под охраной Всероссийской программы «Дерево - памятник живой природы» Совета по сохранению природного наследия нации и Совета Федерации Федерального Собрания Российской Федерации

Обследован и инструментально продиагностирован Центром Древесных Экспертов® ИПСА ЗДОРОВЫЙ ЛЕС, www.ipdes.ru

2014 г.

Памятники природы

Заказник «Каменная степь» в
Таловском районе Воронежской
области



Гидрологические памятники

Озеро Погоново



Озеро Погоново, с 1975 г. отнесенное к категории гидрологических памятников Воронежской области, привлекает к себе внимание красотой и масштабом (длина озера - около 3 км, ширина - более 300 м, средние глубины - 2-3 м, максимальные - 6 м),

Гидрологические памятники

Река Битюг



Битюг – речка редкая по своей красоте. На ней два участка признаны гидрологическими памятниками. От с. Эртиль до с. Щучье – первый. Здесь на извилистом русле узкие перекаты чередуются с широкими плесами. Второй участок – от пгт Анна до впадения р. Курлак. Здесь склоны долины покрыты дубравой. Местами долина реки заболочена. Левый берег низкий, а правый высокий, покрытый широколиственным лесом.

Гидрологические памятники

Река Воронеж



На территории области является гидрологическим памятником. Река сильно петляет и в ее пойме много озер, заводей, поросших осокой и камышом.

Воронеж - это один из самых загрязненных притоков Дона, по многим отравляющим веществам превышены предельно-допустимые концентрации.

Гидрологические памятники



Озеро Песчаное в Богучарском районе

Ландшафтные памятники



Красная книга

Воронежской области



Том 1
Растения
Лишайники
Грибы



Василек боровой



Купальница европейская




Первоцвет весенний



Подснежник



Пион узколистный



Пион узколистный



Тюльпан Шренка



Венерин башмачок



Прострел широколистный



Кувшинка водяная



Кубышка



Ландыш майский



Пролеска



Колокольчик



Камыш черносемянный



Плаун сплюснутый



Можжевельник



Полынь армянская



Ракитник



ОКОПНИК



Брусника



Черника



Клюква мелкоплодная



Рогатик пестиковый



Паутинник фиолетовый



Решеточник красный



Сетконоска сдвоенная



СПАСИБО ЗА ВНИМАНИЕ!