

**Всегда ли  
человечество  
стремилось открывать  
новые миры?**

**Кто и когда совершил  
первое в истории  
плавание вокруг  
Африки?**

# Плавание финикийцев вокруг Африки



- Египетский фараон Нехо II поручил финикийцам узнать, велика ли страна **Ливия (Африка)**. Плавание длилось почти 3 года.

**Какие морские  
путешествия  
совершали древние  
греки?**



# Путешествия в древней Греции и древнем Риме

Древние греки свободно плавали по Эгейскому морю до берегов Малой Азии и обратно, хотя эти путешествия были не лишены опасностей и приключений.



**Какие открытия  
были сделаны  
древними  
китайцами?**

## Изобретения и открытия древних китайцев

- Шелк
- Бумага
- Книгопечатание
- Фарфор
- Компас
- Порох
- Огнестрельное оружие
- Монеты
- Чай
- Глобус небесных светил и звезд
- Прибор, измеряющий колебания земли и предсказывающий землетрясения
- Лекарства в медицине

Изобретения и открытия китайцев до сих пор успешно служат человечеству.











# Христофор Колумб

1492 год – открыл Новый Свет –  
АМЕРИКУ



# **Мир и Россия в начале эпохи Великих географических открытий**



## План:

- ▶ 1. Великие географические открытия:  
предпосылки и периодизация;
- ▶ 2. Начало русских географических  
открытий и их специфика;
- ▶ 3. Последствия Великих  
географических открытий

# Великие географические открытия

- ▶ Начало хозяйственного освоения и установление контактов с местным населением.



## **ОТКРЫТИЯ**

термин, обозначающий крупнейшие географические открытия европейских путешественников в 15 - с.17в.

В зарубежной литературе период Великих географических открытий обычно ограничивается серединой 15 — с. 16 века.

В отечественной литературе Великие географические открытия делят на два периода:

**первый** — середина 15 — середина 16 веков,  
**второй** — середина 16 — середина 17 веков.

# Предпосылки Великих географических открытий

## Предпосылки

## Содержание

### Политические

В Европе образовались централизованные государства. Они имели средства для снаряжения и финансирования заокеанских путешествий (Испания, Англия, Франция и Португалия).

### Религиозные

Католическая церковь приветствовала покорение новых земель. Цель – обращение в христианскую веру.

### Социально-экономические

Рост мелкого испанского и португальского дворянства, объединявшего военный опыт со стремлением наживы и религиозным фанатизмом

### Научные и технические

Достижения в географии, астрономии, новые и усовершенствованные навигационные приборы (морской компас, астролябия), карты (морская компасная карта), новые типы морских кораблей (трехмачтовая каравелла)

### Историко – географические

Новая ситуация, сложившаяся в Передней Азии: установление турецкого господства в Восточном Средиземноморье. Огромные потери в торговле европейских стран с Востоком



# Причины

## Великих географических открытий

развитие производства



расширение торговли



потребность в золоте и серебре



невыгодная торговля с Востоком  
после завоеваний турок



поиск золота



поиск новых морских путей в  
страны Востока

# Хронология ВГО

Дата	Цель	Первооткрыватель	Страна	Значение
------	------	------------------	--------	----------

Первый этап (конец XV-начало XVI века)



# Энрике Мореплаватель.

с его именем связана организованная эпоха географических открытий.



Несмотря на прозвище никогда не выходил в море, но создал секретный архив, где собрал арабские и итальянские карты, оплачивал экспедиции, которые исследовали острова Зелёного мыса, Гвинею, Сьерре-Леоне, Гану.

Здесь были обнаружены золото и обилие слоновой кости.

• (1394- 1460).



# Географические открытия XV — первой половины XVII в.

совершили



Фернан Магеллан



Бартоломеу Диаш



Гудзон Генри



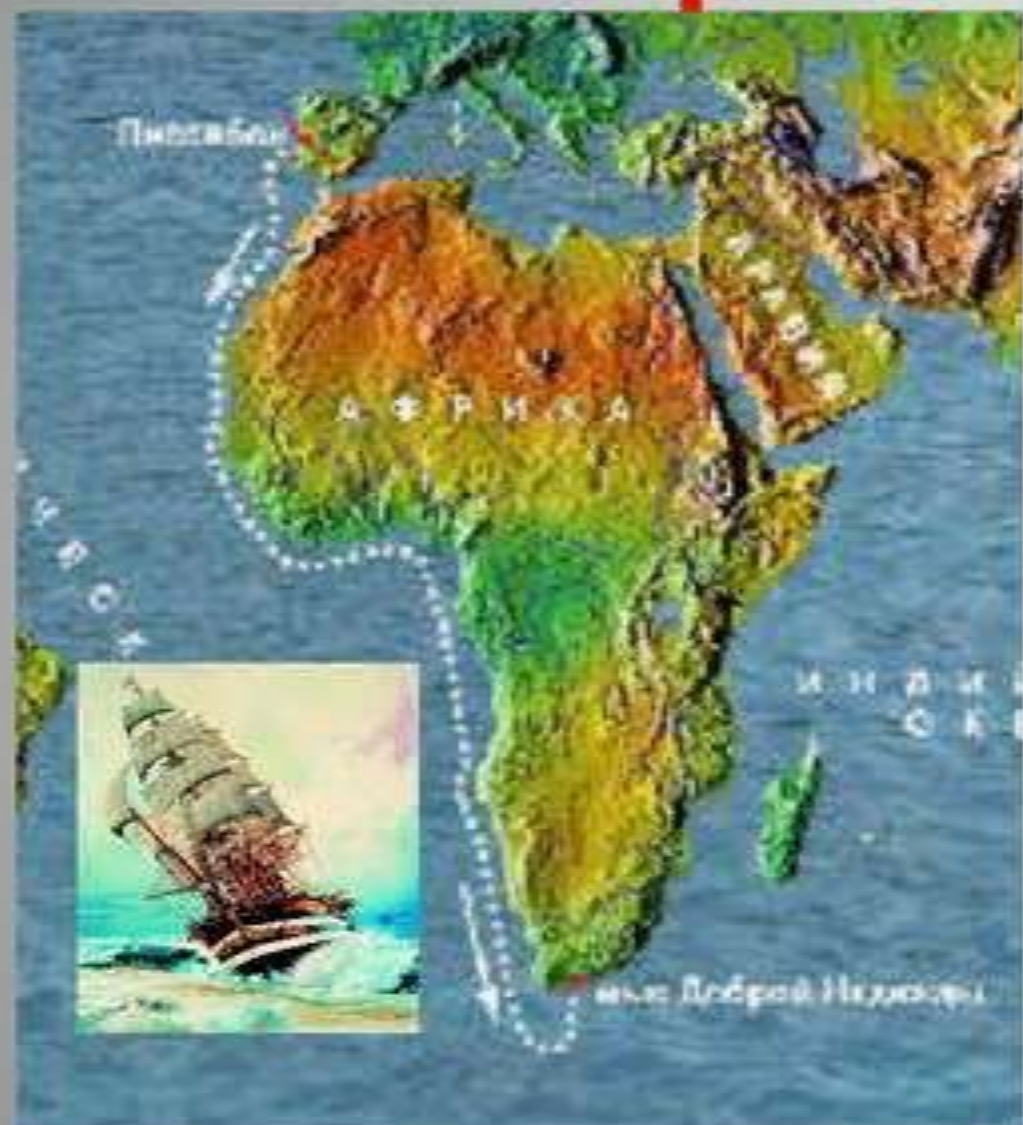
Васко да Гама



Дрейк Фрэнсис



# Бартоломеу Диаш



В 1488 году открыл мыс на юге Африки, названный мысом Бурь (позднее **м. Доброй Надежды**). Оставалось сделать последний решительный бросок и добраться до Индии.



(1450-1500).



# Христофор Колумб



В 1492-1493 годах руководил испанской экспедицией для поиска пути в Индию.

На 3 каравеллах («Санта – Мария», «Пинта», «Нинья») пересёк Атлантический океан и достиг 12 октября 1492 года о. Сан-Сальвадор. Позже достиг других Богамских о-в, Кубы, Гаити.

В Экспедициях (1493- 1496), (1498 -1500), (1502 – 1504) открыл Большие и часть Малых Антильских островов, побережья Южной и Центральной Америки.

**(1451-1506).**



**Встреча Христофора Колумба  
с жителями одного из островов  
Карибского моря**





А Т Л А Н Т И Ч Е С К И Й  
О К Е А Н



Кадис

1492

1493

1502

1498

СЕВЕРНАЯ  
АМЕРИКА

А  
Ф  
Р  
И  
К  
А

о. Куба

о. Гаити

о. Тринидад

Панама

ЮЖНАЯ  
АМЕРИКА





# Путешествие Васко да Гама



В 1497 году Васко да Гама отправился в поисках Индии из Лиссабона. Экспедиция состояла из трех кораблей. Он обошел Африку, проплыл мимо мыса Доброй Надежды, обогнул Африку с восточной стороны. 20 мая его эскадра достигла порта Каликут. Загрузившись пряностями, отправились в обратный путь. В 1499 году вернулись в Португалию. Был в Индии 3 раза



# Америго Веспуччи



**(1451-1512г.)**

По происхождению флорентиец.

Участник испанских и португальских экспедиций (1499- 1504) годов.

Высказал предположение, что земли, открытые Колумбом – новая часть света, которую картограф М.Вальземюллер назвал (1507) в честь Америго Веспуччи – Америкой.

# Фернан Магеллан



Его экспедиция совершила первое кругосветное путешествие, открыл пролив, названный его именем.

В 1520 году был убит в схватке с местными жителями.

Плавание завершил Х.С. Элькано, обогнув с юга Африку.

(ок. 1480 – 1521).



# Значение экспедиции Магеллана



Хуан Себастьян Элькано


Экспедиция Магеллана окончательно доказала, что Земля имеет форму шара.

Обогнув этот шар, можно вернуться в порт отплытия.



# Второй этап

# 24 августа 1553 г. Корабль Ричарда Ченслера





# Открытие Австралии



**Виллем Янсзон**



**Абель Тасман**


Первыми европейцами, побывавшими у берегов этого континента и встретившимися здесь с разрозненными племенами аборигенов, были голландцы: Виллем Янсзон в 1605 году и Абель Тасман в **1642** году.

# Начало русских географических открытий



*Первые попытки освоения Урала и Западной Сибири были предприняты еще в к. XV в. по приказу великого князя московского и государя всея Руси Ивана III.*

**ИВАН III (1462 – 1505)**





**1483 г.** - Федор Курбский и Иван Салтык первый поход до реки Обь, присоединение западной Сибири





Поморы открыли о. Колгуев, проливы,  
ведущие в Карское море, достигли  
Новой Земли и подошли к Медвежьему  
острову и восточным берегам  
Шпицбергена







# Афанасий Никитин

Афанасий Никитин ( ?- 1475), тверской купец, путешественник, писатель. В 1468-1475 совершил поездку в страны Востока. Составил описание путешествия, известное под названием «Хождение за три моря».



Записки Никитина обнаружил Н. И. Карамзин в архиве Троице-Сергиевой лавры. В начале текста Афанасий называет свое имя и дает название путешествию: « Написал я грешное свое хождение за три моря» : Каспийское, Индийское и Черное. Это законченное литературное произведение, основанное на собственных наблюдениях. Его главное достоинство- простота языка и достоверность.





# Маршрут Афанасия Никитина



Афанасий Никитин в Индии

1468 — Путь Афанасия Никитина      1475 — Предполагаемый путь Афанасия Никитина



# Специфика ВГО

- ▶ Недостаточное развитие товарно-денежных отношений, что препятствовало включение открытых земель в хозяйство страны.
- ▶ Недостаток денег для организации дальних экспедиций.
- ▶ Отсутствие выхода к незамерзающим морям
  - ▶ Отсутствие флота

# **Значение Великих географических открытий**

- Новые достоверные знания о мире.
- Развитие наук: географии, истории, астрономии.
- Образование единого мирового рынка, рост торговых связей.
- Перемещение главных путей из внутренних морей в океаны, новые океанские порты.
- Создание первых колониальных империй.
- Гибель древних культур Нового света.
- Падение цен на золото, удорожание других товаров.
- Изменения в повседневной пище европейцев, новые сельскохозяйственные культуры, развитие рыболовства.



# Результаты Великих географических открытий

## Изменились представления европейцев о мире

Известная европейцам территория Земли увеличилась в шесть раз.

Было открыто почти 60 % всей земной поверхности

## Возникновение и развитие мировой торговли

Торговые пути переместились из внутренних морей в океаны.

Утратили значение торговые центры — Венеция и Генуя, Бремен и Любек.

Центрами мировой торговли стали океанские порты: Лиссабон, Севилья и Антверпен, Лондон и Амстердам. Началось формирование мирового рынка