A photograph of the Eiffel Tower in Paris, France, taken from a low angle looking up. The tower's intricate iron lattice structure is the central focus. In the background, the Parisian skyline is visible under a clear sky. The foreground shows a large crowd of people gathered at the base of the tower, and a small structure with a spherical top is visible in the lower right.

Эта удивительная Франция

Презентацию подготовила учитель
географии МБОУ Ухоловская сш
Свинарева Нина Михайловна

Цель урока:

узнать больше о Франции, изучить экономику и достопримечательности по различным источникам информации.

Цель урока:

узнать больше о Франции, изучить экономику и достопримечательности по различным источникам информации.

Практическая

значимость:

- презентация демонстрационный материал для учащихся, может быть использована на уроках в 11 классе при изучении темы «Страны Европы: Франция».

ЭГП



Население



Природные ресурсы



Промышленность



Сельское хозяйство



Транспорт



Достопримечательности Франции

Граница



- Франция - второе по площади (после Украины) европейское государство, которое занимает крайнюю меру Западной Европы. Она имеет широкий выход к Атлантическому океану и его морям (Средиземному и Северному).
- Сухопутные границы разделяют ее на северо-востоке и востоке с Бельгией, Люксембургом, Германией, Швейцарией, Италией, а на юге – с Монако, Испанией и Андоррой.
 - Морские – с Великобританией на северо-западе.

Положение к сырью и топливу у соседей. Восток



Положение к сырью и топливу у соседей. Юг



Испания

- К топливу: выгодно (нефть).
- К сырью: выгодно (медная руда, вольфрамовые руды, полимет. руды, жел. руда)

Андорра

- К топливу: не выгодно.
- К сырью: не выгодно.


Монако

- К топливу: не выгодно.
- К сырью: не выгодно.

Положение к сырью и топливу о соседей. Северо-запад

Великобритания

- К топливу: выгодно
(нефть, газ, кам. уголь)
- К сырью: выгодно
(жел. руда, мед. руда)



Франция



Вывод

- 1. Положение к топливу выгодно, так как Франция граничит с Великобританией, Испанией и Германией.
- 2. Положение к сырью выгодно, так как Франция граничит с Бельгией, Люксембургом, Германией, Италией, Испанией.



В целом положение к топливу и сырью можно считать выгодным.

Основные виды транспорта



- Развиты все виды транспорта. Для связи с другими странами служит автомобильный, ж/д, воздушный и морской транспорт. Внутри страны более всего развит автомобильный транспорт.

Меню



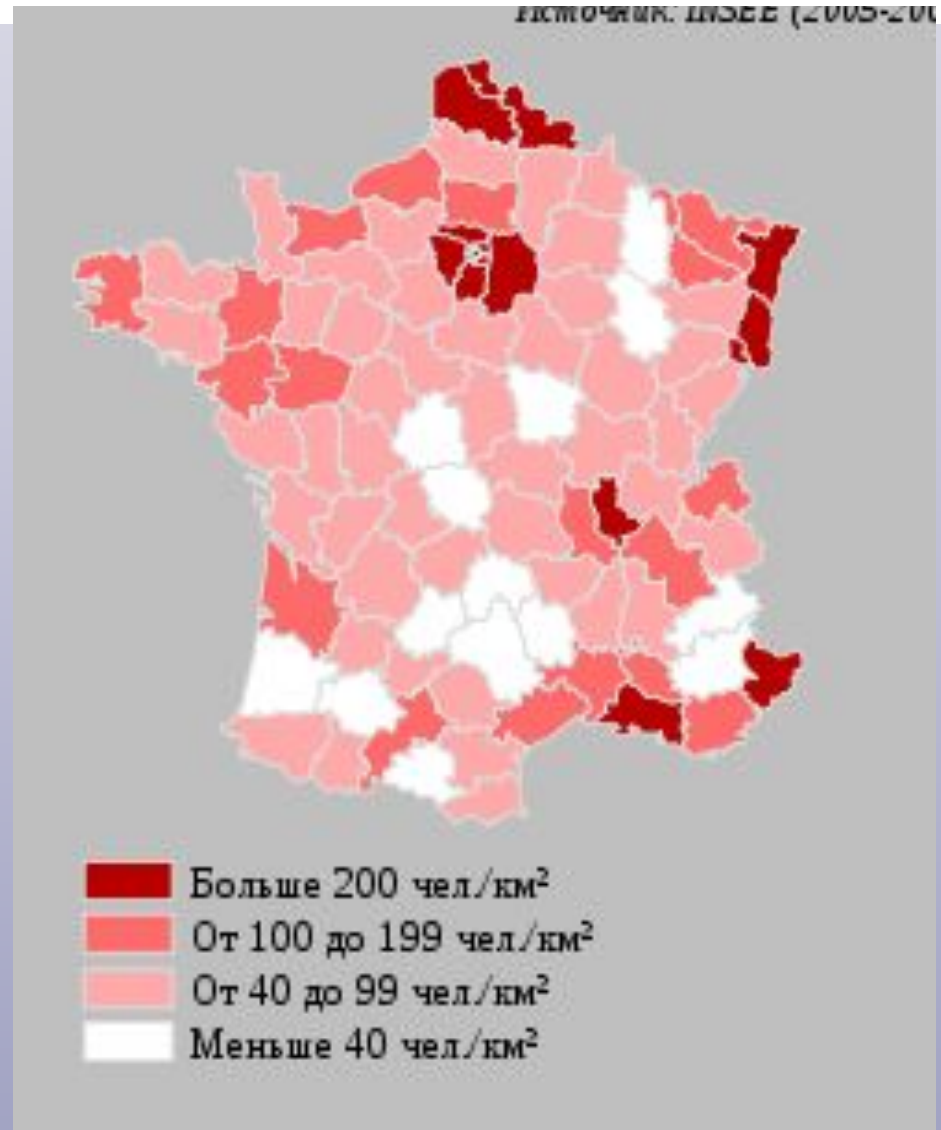
Население Франции


**Численность
населения
Франции
немногим
превышает 64
млн человек,
из которых
более 90% –
это французы**



Плотность населения

Плотность населения во Франции 108 человек на 1 км². Однако, так как почти две трети территории Франции заняты лугами, горами и лесами, на остальной территории плотность достигает 289 человек на 1 км²



A large crowd of people is gathered at night in front of the Arc de Triomphe in Paris. The scene is illuminated by warm yellow lights from the monument and the street, and strings of white and purple lights hanging from the trees. A traffic light is visible in the center, and a white van with a red cross is on the right. The text "Численность населения крупнейших городов" is overlaid on the bottom of the image.

Численность населения
крупнейших городов



Париж

Самой высокой концентрацией населения может похвастаться Париж и его окрестности. Уже в девяностом году прошлого века здесь проживало порядка двух миллионов двухсот тысяч жителей, а во всей Парижской агломерации насчитывалось более девяти миллионов трехсот тысяч человек, что составляло на тот момент более шестой части населения Франции.

Марсель

Вторым городом по количеству жителей во Франции считается Марсель. Его населяют более восьмисот тысяч человек.





Лион

Лион, который находится у слияния рек Рона и Сона, считается важным автодорожным и железнодорожным узлом, а также центром фармацевтической, нефтеперерабатывающей, электротехнической и текстильной промышленности. В нем проживают порядка четырехсот




Для Франции характерен первый тип воспроизводства - «Демографическая зима» с низкими показателями рождаемости, смертности и естественного прироста (0,4%). Суммарный коэффициент рождаемости во Франции — один из самых высоких в Европе — 2,0 ребёнка на женщину



Демографическая политика направлена на стимулирование рождаемости: здесь активно поощряется рождение третьего и четвертого ребенка, предусмотрены единовременные пособия на рождение ребенка в сумме 260% основной заработной платы на первого и 717% на каждого последующего ребенка, отпуск по беременности оплачивается в размере 90% заработной платы. Предоставляются ссуды на обзаведение домашним хозяйством и жилищные льготы, 90% которых погашаются при рождении четвертого ребенка.


0—14 лет: 18,6 % (мужчины — 6 125 629 чел.; женщины — 5 838 925 чел.);
15—64 лет: 65 % (мужчины — 20 963 124 чел.; женщины — 20 929 280 чел.);
65 лет и старше: 16,4 % (мужчины — 4 403 248.; женщины — 6 155 767 чел.)



A man in a brown suit, dark vest, and cap stands in a vast green field. He is holding a brown suitcase in his left hand and has another one on the ground. He is looking thoughtfully to the right, with his hand near his chin. The sky is dramatic, with a bright light source on the left creating a fan of light rays across a blue sky with scattered clouds.

За всю историю Франции через современную территорию страны много раз мигрировали разные народы и, в результате смешения этих этнических групп, сформировалось население страны в том виде, каким мы его представляем сейчас. Около 5 млн чел. имеют иностранное происхождение, из них 2 млн имеют французское гражданство. На 1000 человек в среднем приходится 1,52 мигранта.

83%-88% населения являются католиками и приблизительно четверть французов регулярно посещают церковь. Около 12% населения, из которых треть проживает в Париже и его окрестностях, называют себя атеистами. Мусульмане, основная часть которых попала в страну из Марокко, Сенегала, Мавритании, Мали, Туниса и Алжира, составляют 6%-8%. Около 2% населения – сторонники протестантской церкви и 1% исповедует иудаизм.





[Меню](#)

Велика доля населения, занятого в сфере услуг около 40, в промышленности 22, 3 %, в сельском, лесном хозяйстве и рыболовстве 7, 3 %; в строительстве 7, 3 %; транспорте и связи 6 %. Безработных - 10 %

Природные ресурсы

Франции

• Недра Франции в целом содержат значительные запасы минерального сырья. Крупные месторождения железной руды, угля, калийных и каменных солей расположены в Эльзасе, Лотарингии. Месторождения бокситов, газа, нефти — на юге Франции, залежи урана — на Центральном Массиве, в Бретани. Однако Франция зависит от импорта руд многих цветных металлов, нефти, газа.

Ведущие отрасли промышленности:

машиностроение, химическая промышленность, черная и цветная металлургия, энергетика.



География основных промышленных комплексов и отраслей

- Крупнейшие районы и центры химической промышленности –
- **Нижняя Рона, Лионский, Парижский** (нефтехимия, полимерные материалы, лаки, краски, фармацевтика, бытовая химия),
- **Северный** (нефтехимия, кислоты, щелочи, соли, кальцинированная и каустическая сода, минеральные удобрения, лаки, краски, фармацевтика, бытовая химия).



- Автомобильная промышленность во Франции отличается очень высокой степенью монополизации. На крупнейшие автомобильные компании “Рено” (Булонь-Бийанкур вблизи Парижа) и “Пежо” (Нейи-сюр-Сен). Отличительной чертой автомобилестроения является высокая степень специализации и кооперирования. Крупнейший центр машиностроения - Париж (машиностроение и металлообработка, электротехническая, электронная промышленность, приборостроение, авиационная и ракетная промышленность, автомобилестроение)



- Крупнейшие центры выплавки стали - Дюнкерк, Фор-сюр-Мер; крупный - Ле-Крэзо. Крупнейший центр металлургии свинца и цинка - Крей,
- крупные центры алюминиевой металлургии - Пасси, Сен-Жан-де-Морьен, Муранс, Ланмезан.
- Центры цветной металлургии ориентируются главным образом на источники дешевой электроэнергии, в меньшей степени — на транспорт и потребителя.



- Большое количество АЭС вывели ее на лидирующие позиции в мире по производству атомной энергии. Ежегодно Франция потребляет около 220 млн тонн различных видов топлива, при этом значительную роль в производстве энергии играют именно АЭС, вырабатывающие три четверти произведенной электроэнергии. Крупнейший производитель электроэнергии во Франции — историческая монополия «Électricité de France» (EDF).



АЭС Сен-Лоран



- Франция широко использует такие альтернативные источники энергии, как солнечные батареи, ветряные мельницы и гидроэлектростанции

и



Земельные ресурсы



Богатые земельные, водные ресурсы. Большую часть площади занимают обрабатываемые земли – 33%, много земель, приспособленных под пастбища – 23%, леса и кустарники занимают 27% территории, застроенные и неиспользуемые земли – 17%.

Меню



Сельское население во Франции распределено практически равномерно по всей территории страны. Лишь несколько небольших отдаленных районов, почва которых непригодна для ведения сельского хозяйства, практически не заселены.



Сельское хозяйство Франции отличается хорошим развитием многих отраслей растениеводства и животноводства. Но животноводство имеет большее значение и дает около 60% стоимости продукции сельского хозяйства.

Главная зерновая культура – пшеница (29-30 млн.т). примерно 30% урожая пшеницы собирается на Северо-Французской низменности. Велико значение ячменя и кукурузы. На северо-западе страны сеют также овес и гречиху, в Центральном массиве рожь, в дельте Роны рис, повсеместно сажают картофель. Виноград также выращивают повсеместно (сбор 10-12 млн. т), кроме севера и северо-запада и используют, в основном, для производства вин.



Животноводство Франции имеет мясо-молочное направление. Крупный рогатый скот разводят на северо-западе страны и в горах. Свиноводством занимаются в районах, где возделывают картофель, кукурузу и сахарную свеклу, которые служат кормовой базой.



Главный животноводческий район Франции – северо-запад. Здесь сосредоточено свыше 30% поголовья КРС и свиней, развито и коневодство.

Основной район разведения овец – Центральный Французский массив. И это же второй район по поголовью КРС и свиней.

Большое значение, особенно в последнее время приобрели цветоводство и разведение устриц.

Меню

Развитие транспортного комплекса



- Развиты все виды транспорта. Густота сети автомобильных дорог превышает 110 км на 100км² территории. Крупнейшие авиакомпании Франции - «Эр-Франс», «ЮТА» и «Эр-Интер». Плотность железных дорог также достаточно велика. Водные пути по Роне, Сене и Луаре. Порт с грузооборотом более 90 млн тонн - Марсель, от 20 до 90 - Гавр и Руан. Наибольшую долю в общем грузообороте занимает морской транспорт, в пассажирообороте - автомобильный.

Достопримечательности Франции



«Увидеть Париж и умереть»



Париж – самое сердце Франции. Его главные достопримечательности может перечислить любой прилежный пятиклашка. А ведь еще здесь можно сходить с ума по кофе с круассанами, ходить по архитектурным выставкам и музеям — или просто сидеть на лавочке на Монмартре, разглядывая прохожих.



Эйфелева башня (фр. la tour Eiffel) – 300 метровая металлическая башня, расположенная в Париже. Является главным символом Парижа и всей Франции, а так же самой популярной и узнаваемой мировой достопримечательностью. Башня была построена за 2 года, над ней работали 300 рабочих. Главным архитектором **Эйфелевой башни** был Густав Эйфель, известный французский инженер.

Версаль

- Версаль (Versailles), пригород в 21 км от Парижа, не просто стоит в череде многочисленных резиденций французский монархов. Это Резиденция с большой буквы и по масштабу застройки, и по количеству потраченных средств, и, конечно, по соотношению эпической роскоши к площади дворца. В Версале нет ни единой детали, в которой бы не чувствовалось атмосферы золотой эпохи Короля-Солнце: от роскошной зеркальной галереи до точёных ножек табуретов — всё источает шик, всё роскошно и недоступно.



Елисейские поля



- Елисейские Поля — одна из главных улиц Парижа, на которой проводится большинство парадов. Она простирается почти на два километра, беря начало от площади Согласия и завершаясь около Триумфальной Арки.



Лувр

- Парижский Лувр по праву считается самым знаменитым музеем мира — вряд ли вам удалось бы быстро найти человека, не слышавшего о нем, даже если бы вы всерьез задались такой целью. Помимо известности, Лувр бьет рекорды и в других категориях — он самый большой и самый посещаемый из всех музеев мира, не говоря уже о том, что настолько огромной коллекции ни в одном из них нет.



Наверно, в мире нет человека, который бы не слышал о парке Диснейленд в Париже. Башни розового замка Спящей красавицы на фоне фейерверка, Микки Маус, яркие краски, летящие в голове фрагменты из известных мультфильмов и ощущения сказки и праздника.



Результативность проекта:

1. Сформированы умения работать в автономном режиме и умения коммуникативного характера.
2. Появление опыта сотрудничества, сотворчества.
3. Повышение интереса к учебным предметам и формирование внутренней познавательной мотивации.
4. Сформированы умения пользоваться информационными ресурсами и средствами коммуникациями.

Использование проекта:

1. Использование проекта на уроках географии.
2. Представление проекта на муниципальных и региональных конкурсах по географии.

Вывод:

В результате работы над проектом появляется опыт социального взаимодействия, сотрудничества и

Источники информации:

ru.wikipedia.org»Франция

pro-france.com»about france/obshhaya-informatsiya...

km.ru»turizm/encyclopedia/frantsiya

o-planete.ru»Франция

География 10 класс под редакцией Максаковского В.П

