


**Использование электронного
учебного модуля
«Европа в играх и путешествиях»
на уроках географии
при изучении темы
«Зарубежная Европа»,
10 класс.**

Справочник

Греция

- 1 Государственное устройство
- 2 Административное деление,
население
- 3 Столица,
достопримечательности
- 4 Экономика
- 5 География, климат
- 6 Герб и флаг
- 7 Культура, религия



ЭЛЕКТРОННАЯ КОНТУРНАЯ КАРТА

Раскрась электронную контурную карту. Справа и слева дано название страны, которую ты должен найти на карте.



НЕПРАВИЛЬНО

Латвия омывается Балтийским морем.

Попробовать еще раз



При правильном ответе контур страны окрашивается. При неправильном – появляется подсказка и возможность попробовать еще раз.


ЭЛЕКТРОННАЯ КОНТУРНАЯ КАРТА

Игровая форма итогового контроля знаний карты Европы позволяет учащимся запомнить расположение европейских государств на карте. Каждый неправильный ответ содержит подсказку.




Проверь свое знание карты Европы

Вперед



ГЕОГРАФИЧЕСКОЕ ЛОТО

Щелчком
мышы открой
картинки. При
открытии двух
одинаковых, они
исчезают,
открывая буквы.
Из найденных
букв составь
слово – название
государства в
Европе.



Игра Флаги Европы

Щелчком мыши
открой картинку.
При открытии 2
одинаковых
картинок, они
исчезают,
открывая буквы.
Из букв собери
название
европейской
страны.



OK

Игра Флаги Европы

Щелчком мыши
открой картинку.
При открытии 2
одинаковых
картинок, они
исчезают,
открывая буквы.
Из букв собери
название
европейской
страны.



OK

Игра Флаги Европы

Щелчком мыши
открой картинку.
При открытии 2
одинаковых
картинок, они
исчезают,
открывая буквы.
Из букв собери
название
европейской
страны.

Х Л
Й Ш
П Е
Н И
Н Е П

OK

Игра Флаги Европы

Щелчком мыши
открой картинку.
При открытии 2
одинаковых
картинок, они
исчезают,
открывая буквы.
Из букв собери
название
европейской
страны.

Х Л
Й Ш
П Е
Н И
Н Е П

OK

OK