

Искусство Румынии в XVII-XVIII вв



Автор: Валентина Елашку
Седьмого класса



История архитектуры в Румынии

История архитектуры в Румынии начинается с появления первых сооружений и сооружений на территории нашей страны, начиная с дакийской цивилизации , к которой были добавлены инновации румынской технологии . В средние века техника и искусство церковного строительства развивались параллельно с таковыми в светских зданиях (замках , дворцах) в различных румынских стилях, чтобы синхронизироваться с европейскими стилями в современный период . Современный век иллюстрируется большими зданиями и сооружениями, как гражданскими, так и промышленными, многие из которых составляют реальные цели туризм и как символы национальной идентичности.

Дворец Могосоая



положение

| | |
|-----------------|---|
| координаты |  44 ° 31'40 "N 25 ° 59'34" E |
| местонахождение | Могошоая |
| графство | Ilfov |
| страна |  Румыния |
| адрес | Могосоая , Ильфов , Румыния ; Ул. Valea Parcului 1, деревня Могосоая; Mogoșoaia коммуна |

строительство

| | |
|---------------------------|------------------------------------|
| Художественный стиль | brâncovenesc (румынский ренессанс) |
| Дата начала строительства | 1698 |
| Дата окончания | 1702 |

Могоșoaia Palace - это историческое здание в Могошойе , округ Илфов , Румыния , примерно в 15 км от центра Бухареста . Комплекс содержит собственно здание, его внутренний двор со сторожевой башней, кухню, гостевой дом, ледник и пещеру семьи Бибеску, а также церковь Святого Георгия у стен внутреннего двора.

Дворец Могошойя находился во владении семьи Бранковяну около 119 лет, а затем перешел во владение семьи Бибеску.

Ставропольская церковь



положение

| | |
|-----------------|--|
| координаты | 44 ° 25'54 "в.ш. 26 ° 05'56" в.д. |
| местонахождение | Бухарест |
| страна | Румыния ^[1] |
| адрес | Бухарест, Румыния; Ул. Почта 6 Сектор 3, Бухарест |

строительство


| | |
|----------------|---------------------------------|
| Дата окончания | 30 октября 1724 г. |
|----------------|---------------------------------|

Церковь была воздвигнута в 1724 году во время правления Николая Маврокордата (правителя Валахии, 1719 - 1730) архимандритом Иоаничем Стратоникеем из Эпира. Во дворе своей гостиницы, построенной в 1704 году, Иоанничи построил церковь и монастырь, экономически поддерживаемые доходами Хана (ситуация, обычно встречающаяся в эпоху). В 1726 году игумен Иоанничий был избран ставропольским митрополитом и экзархом Карики. Монастырь, который он построил с тех пор, носит имя Ставрополи.

Гика Тей Палас



положение

координаты  44 ° 27'56.330 "N 26 ° 7'44.270" E

местонахождение Бухарест

страна  Румыния

адрес Ул. Миссис Гика 5, сектор 2

строительство

архитектор Ксавье Виллакросс

Дата окончания 1822

Ghica Tei Palace - это здание в Бухаресте , сектор 2 , расположенное в парке Пламбуита , граничащем с южной стороной озера, построенное принцем Григорием Димитрием Гичой в 1822 году , согласно планам каталонско- румынского архитектора Ксавье

Дворец Суту



Suțu Palace, штаб-квартира музея Бухареста

положение

| | |
|-----------------|-----------------------------|
| координаты | 44 ° 26'05 "N 26 ° 06'08" E |
| местонахождение | Бухарест |
| страна | Румыния |
| адрес | Bd. IC Brătianu нет. 2 |

строительство

| | |
|---------------------------|-----------------------------|
| архитектор | Конрад Швинк Иоганн Файт |
| Архитектурный стиль | готика |
| Дата начала строительства | 1833 |
| Дата окончания | 1835 |

Suțu Palace - это здание из Бухареста , расположенное в районе университета , сектор 3 .

По приказу венгерских архитекторов Конрада Швинка и Иоганна Вейта дворец был построен в 1833–1835 гг. По неоготическому стилю .

Позже, в 1862 году, интерьер здания был значительно изменен после модернизации, выполненной скульптором Карлом Шторком путем добавления архитектурных элементов