


# Модуль 1: Урок №11:

## English-speaking countries Англоязычные страны

Презентация к уроку в 4-А и 4-Б классах



# I. Организационный момент

Поприветствуй учителя: Поздоровайся, прочитай стихотворение и скажи, как у тебя дела.

- Hello, everyone!  
Let's say our rhyme!

- It's time to say "Hello!"
- It's time to say "Hello!"
- It's time to say "Hello!"
- And start our lesson.

- How are you?  
Choose your variant:

- "I'm fine"
- "I'm OK"
- "I'm usual"

- I hope you feel fine.



## II. Фонетическая разминка

Послушай аудио файл (track (08) Unit 1 Ex. 4, p. 13) со скороговорками и повтори их за диктором как можно быстрее.


Скороговорки с буквосочетаниями – ar ([a:]) и – au/– or ([o:]):

- Mark likes playing the guitar in the park. ([ма:к лайкс плэинг зэ гита: ин зэ па:к])

His fortune and he is very happy. ([блэ-д-и-с-форт-ун-д-хи-з-вэри-хэпи])

# III. Постановка целей

## Сегодня на уроке:



Ты узнаешь названия некоторых **англоязычных стран** и их **столиц** (главных городов) и запишешь их названия в свой словарь.

Ты увидишь карту мира и места на ней, где **находятся эти страны** и их **столицы**.

Ты сможешь развить свои навыки **чтения, говорения и письма**.

# Работа по теме урока: работа с картой

Посмотри на карту мира. Сегодня ты узнаешь о том, где находятся некоторые англоязычные страны.



Look at the map of the world. Today you will learn about the location of some English-speaking countries.



# Работа по теме урока: работа с картой

Посмотри еще раз на карту и на названия некоторых англоязычных стран. Попробуй найти их на карте.

Canada

The USA

The UK

Ireland

Australia

New Zealand

Look at the map and the names of some English-speaking countries. Try to find them on the map.



# Работа по теме урока: работа с картой

Эти англоязычные страны расположены на трех континентах:  
Северной Америке, Европе и Австралии.



# Работа по теме урока: работа со словарем

Запиши в свой словарь названия англоязычных стран.

- Canada - ([кэнэдэ]) – Канада
- The USA - ([з(шеп.)э йу: эс эй]) – США
- The UK (United Kingdom) - ([з(шеп.)э йунайтыд кин(г)дом]) – Соединенное королевство
- Ireland - ([айэлэнд]) – Ирландия
- Australia - ([острэйлиэ]) – Австралия
- New Zealand - ([нью зи:лэнд]) – Новая Зеландия



# Работа по теме урока: работа с картой

Посмотри на названия столиц этих англоязычных государств.  
Попробуй найти их на карте.

Ottawa

Washington, D.C.

London

Dublin

Canberra

Wellington

Look at the names of the capitals of these English-speaking countries. Try to find them on the map.



# Работа по теме урока: работа с картой

Оттава – столица Канады. Вашингтон (в округе Колумбия) – столица США.





# Работа по теме урока: работа с картой

Лондон – столица Соединенного королевства, Дублин – Ирландии.



London is the capital of The UK. Dublin is the capital of Ireland.

# Работа по теме урока: работа с картой

Канберра – столица Австралии, Веллингтон – столица Новой Зеландии.





# Работа по теме урока: работа со словарем

Запиши в свой словарь названия столиц англоязычных стран.

- Ottawa - ([отэвэ]) – Оттава
- Washington D.C. - ([у(в)ошин(г)тэн ди: си:]) – Вашингтон (округ Колумбия)
- London- ([ландэн]) – Лондон
- Dublin - ([даблин]) – Дублин
- Canberra - ([кэнбэрэ]) – Канберра
- Wellington - ([у(в)элингтэн]) – Веллингтон

## VIII. Домашнее задание:

- 1) Выполни задание упр. 1 на стр. 21 в учебнике (Student's book) по инструкциям на слайде.
- 2) Повтори новые слова, которые ты записал в словарь на уроке.

Выполняя  
упражнение, следуй  
инструкциям:

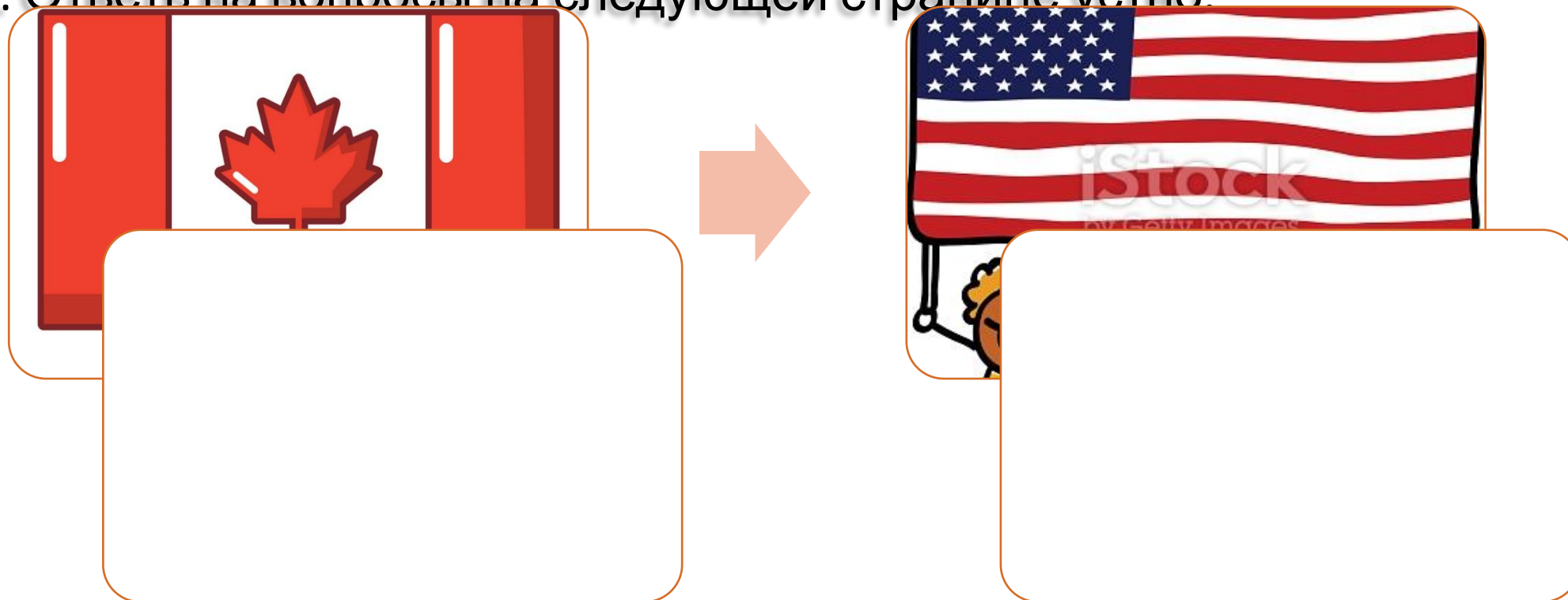
- Посмотри на фотографии столиц в упражнении.
- Вспомни, как называются страны, столицами которых они являются (они обозначены в задании красным).
- Приведи столицы в соответствие со странами.
- Запиши ответы по образцу в учебнике (*London is the capital of the UK. ...*).

Не забудь  
оформить  
домашнюю работу:

- датой: *Thursday, the seventeenth of November*
- типом работы: *Homework*
- № упражнения: *Ex. 1, p. 21*

# VIII. Домашнее задание


Попроси взрослых помочь тебе сделать фото страниц твоей тетради с классной и домашней работой и отправить их учителю сообщением в ВК. Ответь на вопросы на следующей странице устно.



# XI. Рефлексия: Answer these questions:

([ансэ з(шп.)и:з ку(в)эсчэнз])

Ответь на эти вопросы:



<p>Do you know the <b>names</b> of some <b>English-speaking countries</b>? Знаешь ли ты названия некоторых англо-говорящих стран?</p>
<p>Do you know the <b>names</b> of their <b>capitals</b>? Знаешь ли ты названия их столиц?</p>
<p>Can you say the <b>capital of what country</b> is <b>each of the cities</b> the names of which you've learnt? Можешь ли ты сказать, столицей какой страны является каждый из городов, названия которых ты выучил?</p>