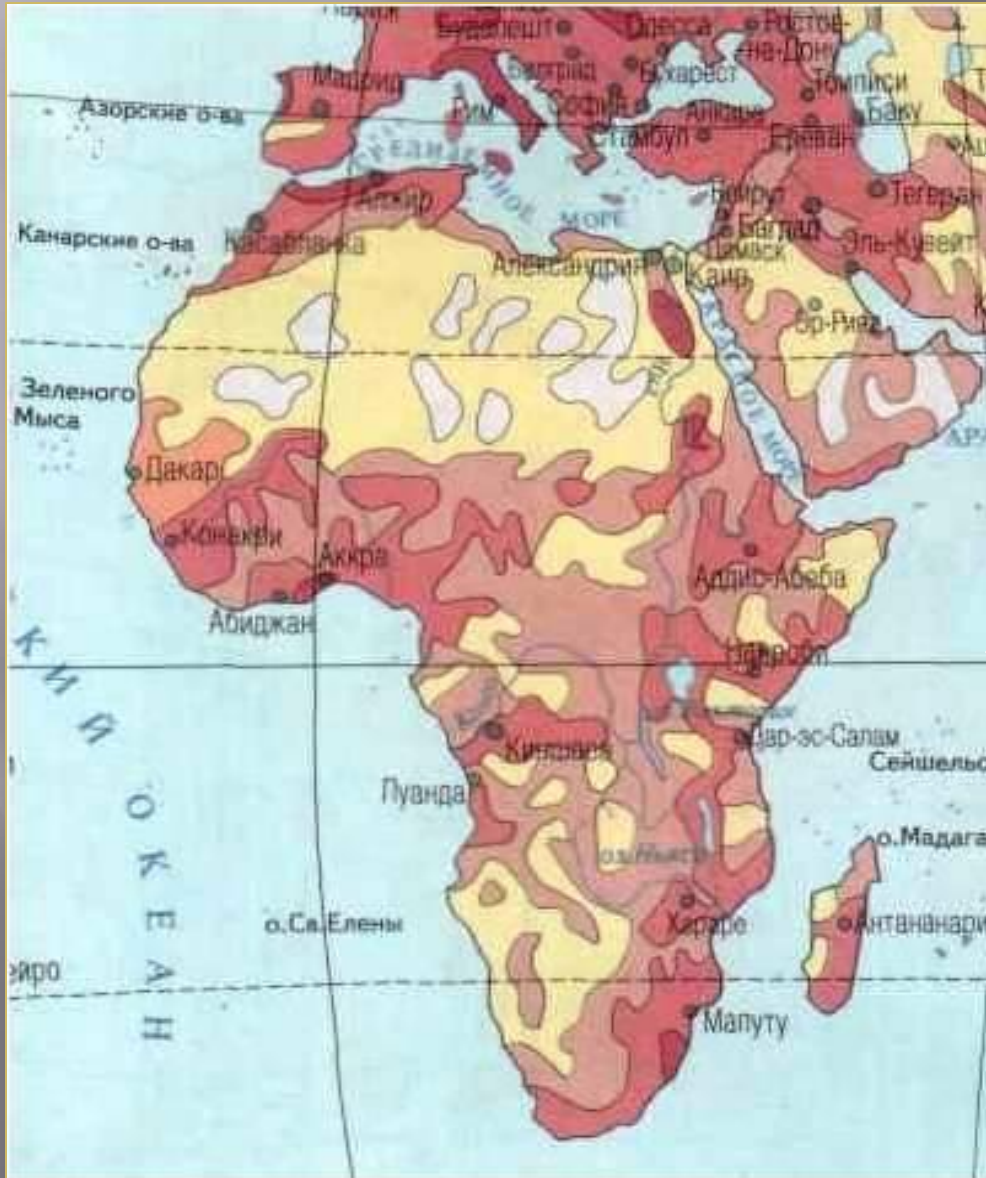


# НАСЕЛЕНИЕ АФРИКИ




900 млн. чел. – I место в мире

# Размещение населения



Африка – прародина человечества, народы материка очень древние.

Австралопитек «южная обезьяна» – предок человека, живший 2 – 1,5 млн. лет назад.



# Расовый состав



- ЕВРОПЕОИДНАЯ**
- Южная ветвь
  - Переходные и среднеевропейские типы
- НЕГРОИДНАЯ**
- Негры
  - Бушмены и готтентоты
- ПРОМЕЖУТОЧНЫЕ ТИПЫ МЕЖДУ РАСАМИ**
- Европейской и негроидной
  - Монголоидной и австралоидной

# Народы Африки



# Семито-Хамитская (афразийская) языковая семья



араб



эфиопы



Туарег (бербер) –  
«народ покрывала»

# Нигеро-кордофанская языковая семья



Зулу (банту)




Фульбе



**Бушмены** «лесной человек» - выселенные в пустыню Намиб

**Пигмеи «кулак»** - самые низкие люди на Земле (ср. рост 120- 140 см)



**Ватузи** — самые высокие люди на Земле (средний рост около 180-200 см)

# Австронезийская языковая семья



Малагасийцы – жители о. Мадагаскар

# Индоевропейская языковая семья



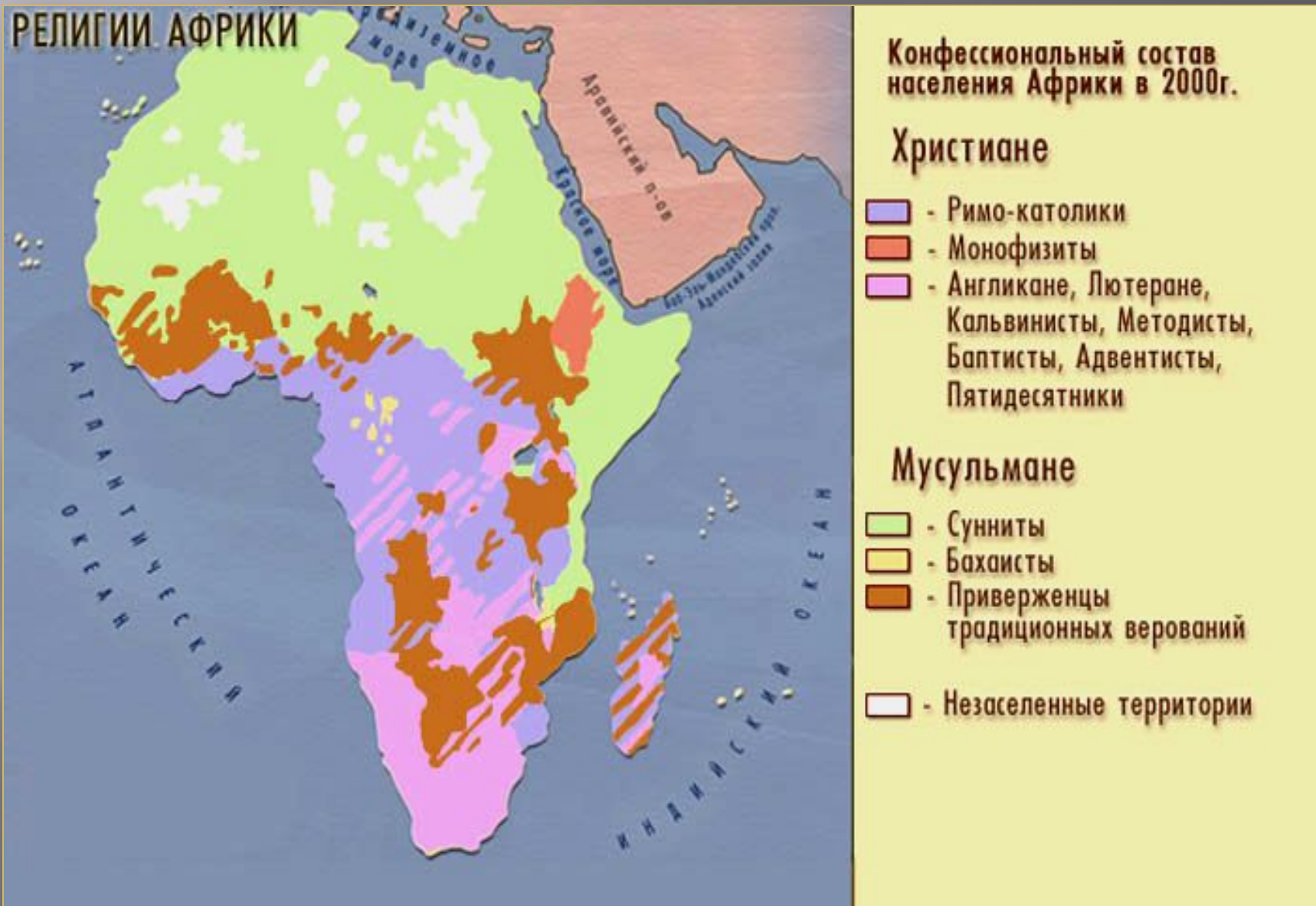
**Африкандер (бур)-**  
потомки переселенцев из Европы  
(голландцев и англичан)



Переселенцы из  
Южной Азии



# Религиозный состав



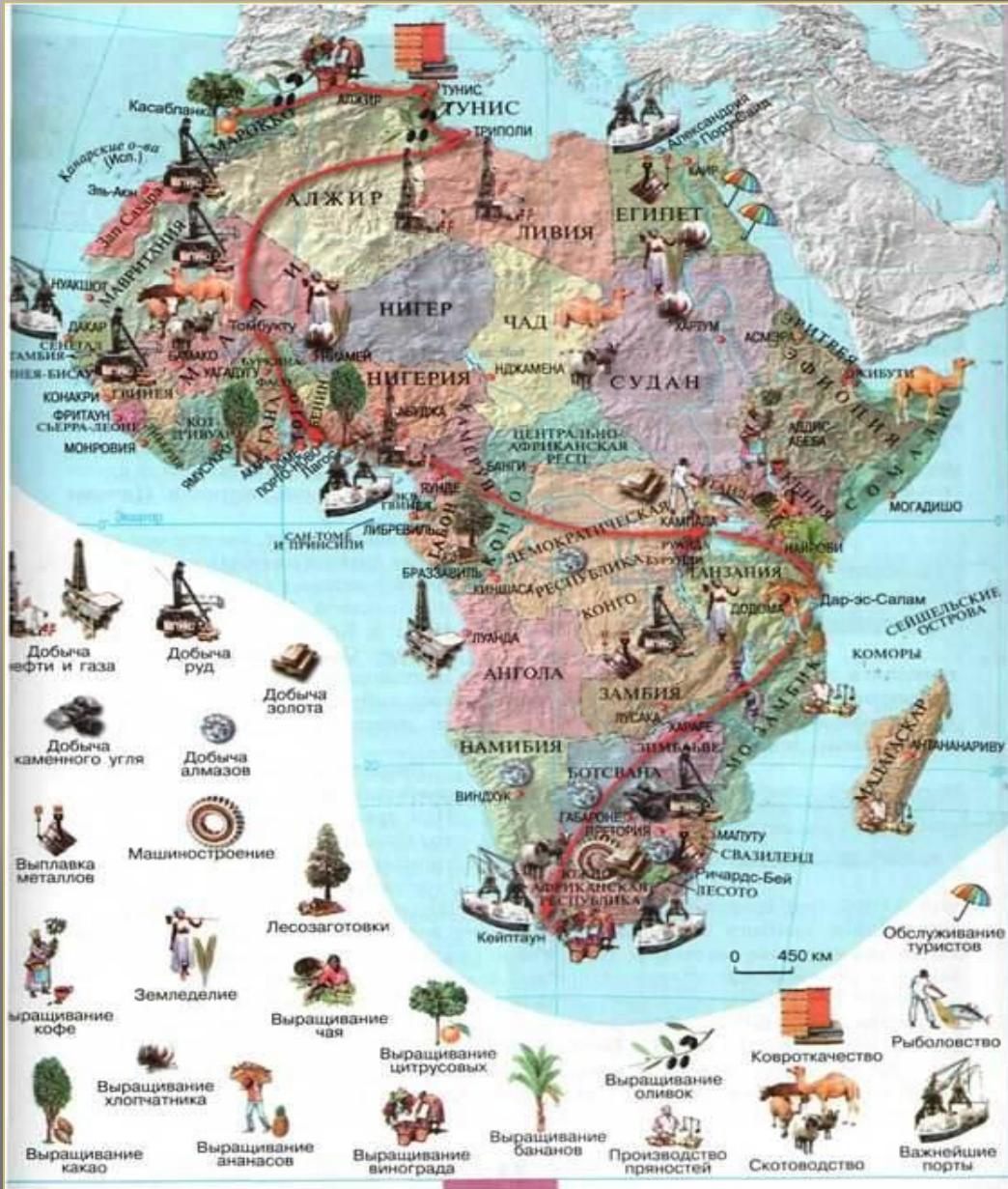
# Политическая карта

## ПОЛИТИЧЕСКАЯ КАРТА

- 1 - Сеута и Мелилья (Исп.)
- 2 - Марокко
- 3 - Западная Сахара
- 4 - Мавритания
- 5 - Мали
- 6 - Сенегал
- 7 - Гамбия (ст.Банжул)
- 8 - Гвинея-Бисау (ст.Бисау)
- 9 - Гвинея
- 10 - Сьерра-Леоне (ст.Фритаун)
- 11 - Либерия
- 12 - Кот-д'Ивуар
- 13 - Гана
- 14 - Буркина-Фасо
- 15 - Того
- 16 - Бенин
- 17 - Нигерия
- 18 - Камерун
- 19 - Сан-Томе и Принсипи
- 20 - Экваториальная Гвинея
- 21 - Габон
- 22 - Конго
- 23 - Дем. Респ. Конго
- 24 - Ангола
- 25 - Намибия
- 26 - ЮАР
- 27 - Лесото (ст.Масеру)
- 28 - Свазиленд (ст.Мбабана)
- 29 - Ботсвана
- 30 - Зимбабве
- 31 - Мадагаскар
- 32 - Мозамбик
- 33 - Малави
- 34 - Замбия
- 35 - Танзания
- 36 - Бурунди (ст.Бужумбура)
- 37 - Руанда (ст.Кигали)
- 38 - Уганда
- 39 - Кения
- 40 - Сомали
- 41 - Эфиопия
- 42 - Джибути (ст.Джибути)
- 43 - Эритрея
- 44 - Судан
- 45 - Центральноафриканская Республика
- 46 - Чад
- 47 - Нигер
- 48 - Алжир
- 49 - Тунис
- 50 - Ливия
- 51 - Египет
- 52 - Маврикий
- 53 - Кабо-Верде



# Динамика политической карты









В XVI веке территория материка была разделена между европейскими странами (Франция, Великобритания, Испания, Португалия, Бельгия). Коренное африканское население стало рабами.

В начале 60-х годов XX века в странах Африки вспыхнули освободительные движения, и скоро большинство народов обрело свободу.

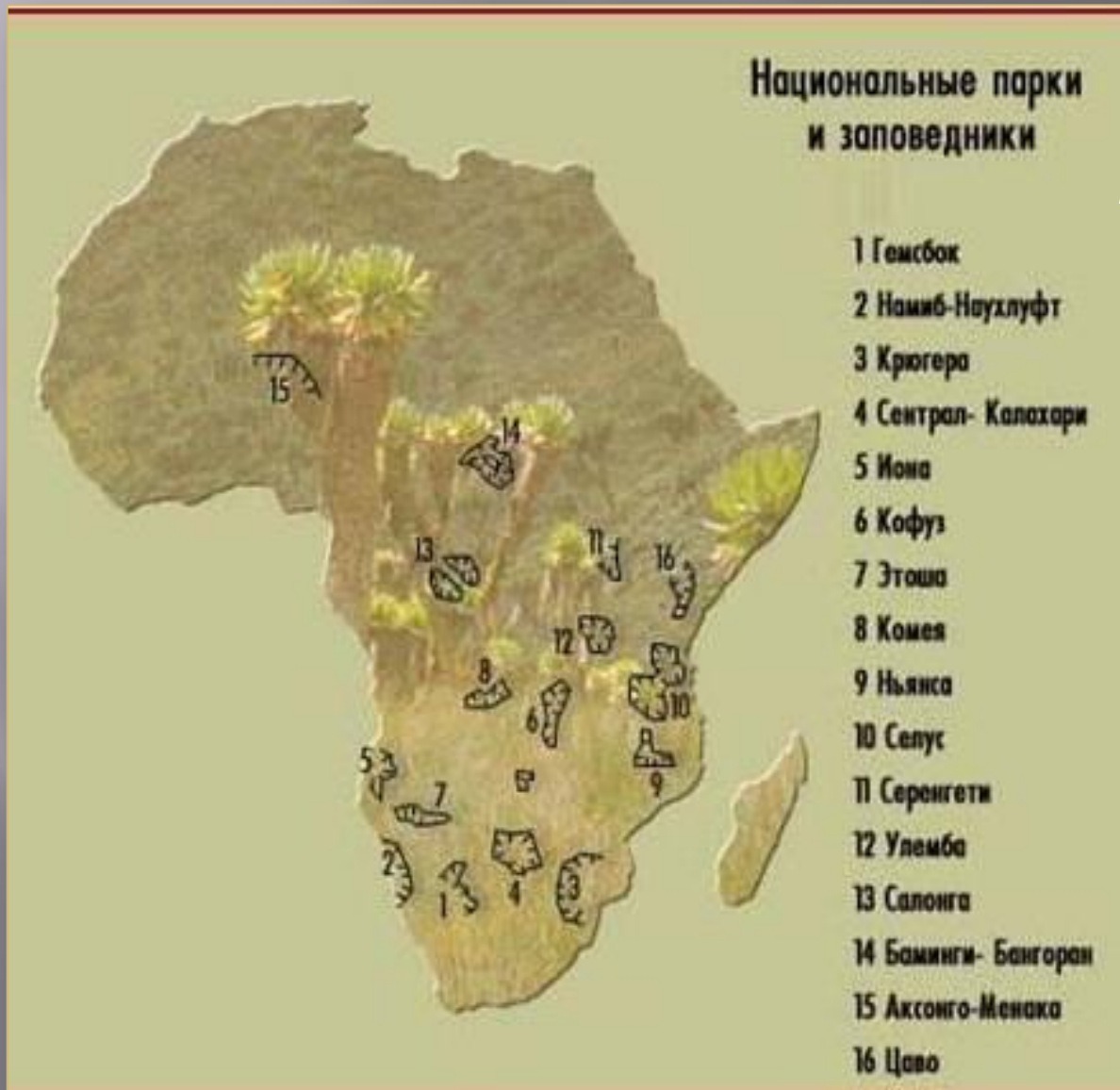
# Хозяйственная деятельность



Хозяйственная деятельность:

-  - зерновые культуры, садоводство
-  - малоиспользуемые земли
-  - кочевое и пастбищное животноводство
-  - земледелие в тропических лесах и саванах
-  - земледелие и животноводство на плоскогорьях и нагорьях
-  - зерновые и технические культуры и орошаемое земледелие

# Природа и человек



Долгие годы колониального владычества привели к истощению природных богатств материка.

Создание национальных парков способствовало сохранению природы материка.