


**Учан-Су** — летящая вода — так поэтически назван высочайший водопад Крыма да и всей европейской части России. Величие его потоков, царственно ниспадающих с высоты 98,5 метра. Находится на высоте 390 метров над уровнем моря на южном склоне горы Ай-Петри в шести километрах к северу от Ялты. Название водопада означает «летящая вода» в переводе с южнобережного диалекта крымскотатарского языка (изап — летящий, сув — вода).



# Водопад Учан-Су





**Джур-Джур** — самый полноводный водопад Крыма, расположен на территории Алуштинского региона в окрестностях села Генеральского, в ущелье Хапхал, образовавшимся в результате действия вод реки Восточный Улу-Узень на высоте 468 м над уровнем моря. Река Улу-Узень падает со стометровой высоты по трёхкаскадному порогу. С известнякового уступа, высота которого 15 метров, широким пятиметровым потоком вода обрушивается в глубокий котлован и стремится дальше по руслу реки.





# Водопад Джур-Джур, Алушта



«Журчащее» название этих вдохновенных сверкающих струй на армянском языке означает «вода-вода».

это самый мощный водопад Крыма. В отличие от многих других своих собратьев он практически не иссыкает в жаркое время. Высота его – около 500 метров над уровнем моря.



в живописной долине реки Сары-Узень находится один из самых известных водопадов Крыма, носящий название **Серебряные струи**. Его неброская, камерная красота поистине удивительна и производит незабываемое впечатление на посетителей. Тонкие струи водопада, напоминающие струны удивительного инструмента, неспешно стекают с уступа, покрытого мягким ярко-зеленым мхом.






# Водопад Серебряные струи Су-Учхан






Широко известный и популярный среди многих любителей активного отдыха водопад, который носит название **Джурла**. Он расположен у юго-восточных склонов Демерджи в необычайно красивом урочище, которое носит такое же имя. Название природному объекту дали крымские татары, проживающие в этой местности в древние времена. В переводе с тюркского «Джурла» означает «бегущая вода». Сам водопад Джурла расположен в верхней части реки и состоит из серии невысоких порогов. Оригинальный и неотразимый водопад имеет в высоту примерно 6 метров. Он весьма красив весной, во время разлива реки.





На северо-восточном склоне Бабуган-яйлы, в верховьях реки Узень-Баш (приток алуштинского Улу-Узеня) спряталось труднодоступное скалистое ущелье с крутыми лесистыми склонами — Яман-Дере (Ямандере-Узеньбаш). Горный поток образует здесь эффектный каскад водопадов, самый крупный из которых (высота падения 12 метров) носит имя знаменитого крымского геолога XIX века Николая Алексеевича **ГОЛОВКИНСКОГО**. Один из последних истинных «открывателей земли Крымской», он внес неоценимый вклад в «изыскания водных ресурсов» на полуострове, изучал горные обвалы и древние рифовые массивы, обнаружил остатки скелета мамонта в урочище Сотера и многое, многое другое. Редчайший случай: Таврическое земство установило ученому памятник в поселке Лазурном, под горой Кастель.



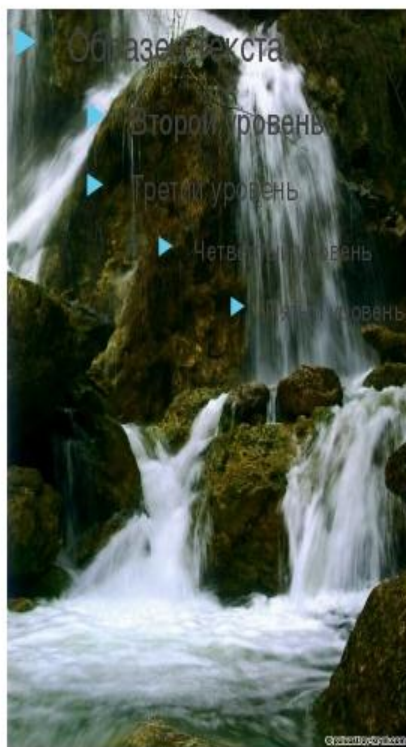


# ***Водопад Головкинского***





Верховья реки Су-Учхан надежно скрыты от людских глаз. Этот горный поток рождается глубоко в недрах Долгоруковского яйлинского массива, где за сотни тысяч лет он «пропилил» огромную по протяженности (более 21 километра) многоступенчатую карстовую систему - знаменитую пещеру Кизил-Коба. Вырвавшись из темных подземных галерей, река устремляется вниз, в долину, попутно образуя в русле многочисленные водопады и каскады. Самый крупный из них - Су-Учхан («падающая вода»). Двумя великолепными каскадами он срывается с уступа Туфовой площадки, чтобы наполнить верховья тесной долины оглушительным грохотом, расцветить окрестные скалы ослепительной радугой.





# Черемисовские водопады






**Черемисовские водопады** – это серия водопадов, расположенных в ущелье Кок-Асан Белогорского района. Образованы небольшой горной речкой Кучук-Карасу.






Немного выше самого протяженного в Горном Крыму труднопроходимого Чернореченского каньона (длина около 12 километров) в основное русло впадает правый, сравнительно небольшой приток с красивым названием Уркуста. В одном из его верховий, неподалеку от популярной туристской стоянки «Муловское озеро», находится один из наименее известных крымских водопадов. Историческое его имя, к сожалению, не сохранилось, а среди современных путешественников он известен под абстрактным и, наверное, не очень удачным **названием Козырек**. Впрочем, подковообразный скалистый уступ, с которого речной поток устремляется вниз, и впрямь отдаленно напоминает козырек, нависающий над протяженным низким гротом.






Несколько раз в году, в светлые дни православных праздников, сотни паломников отправляются из Свято-Параскевского женского монастыря к широкоизвестным святым источникам святой Параскевы и святого Георгия Победоносца. Но лишь единожды, в конце зимы, в день Собора вселенских учителей и святителей — Василия Великого, Григория Богослова и Иоанна Златоуста, преодолев крутые горные склоны, они поднимаются в самые верховья одного из притоков реки Индол - балку Сулу-Дере, чтобы укрепить свой дух и тело под ледяными струями водопада.





**Водопад Су-Учхан** и окружающее его урочище Кизил-Коба любимое место отдыха жителей Симферополя и близлежащих сел. Расположен в 26 км от Симферополя - 30 мин на автомобиле. Су-Учхан (Су-Учкан - в переводе с крымскотатарского языка "вода полетела") — водопад в Крыму на реке Кизилкобинка, которая образовала пещеру Красная (Кизил-Коба). Водопад Су-Учхан красив и необычен: рядом с мощными и извилистыми потоками горной реки - легкие словно невесомые струйки, а далее ряд роскошных каскадов.





# ***Водопад Мердвен-Тубю***







**Водопад Мердвен-Тубю** расположен у южной околицы села Родного. Водопад слабенький и невысокий, но водопад + озеро + грот Коба-Чаир с натеками, создают уникальный по красоте природный комплекс. В засушливое время ручеек и водопад пересыхают.





*Красив и сам грот **Коба-Чаир**.  
Множество капель, в хаотичном порядке срываются с  
потолка пещеры.*





# Водопад Фатма





**Водопад Фатма** неполноводный, высота водопада около 15 метров. Большую часть времени **Фатма** сухой. Этот водопад часто называют «**Девичьи слёзы**»





# ***Водопад Весенний***





Один из самых крупных сезонный **водопад Весенний** ниспадает с горы Бойка у села Соколиного. Живет он всего несколько дней в году, в феврале – марте. Начинаясь где-то там, чуть ниже небес, выпутавшись из сосновых корней, ниспадает он ажурными прядями. Собравшись затем в белую ленточку ручья, вода несётся вниз. В этих пенно-белых кружевах спускается к нам сама Весна.





# Суат-Хан


- Левый приток реки Бельбек - "Суат-Хан" - на первый взгляд, ничем не примечательная горная речушка. Однако в ее верховьях, неподалеку от затерянного в лесах села Богатое Ущелье, прячется великолепный памятник природы - один из наименее известных и наименее посещаемых водопадов Крыма.
- В этом месте довольно спокойное русло реки неожиданно обрывается скалистым уступом, и водный поток как будто повисает в воздухе. Вблизи водопада приютилась крохотная тисовая роща. Тис ягодный - древний вечнозеленый реликт, исконный обитатель здешних лесов еще с доледникового времени.





# Водопад Гейзер

- Долину южнобережной реки Сотеры, известной своими многочисленными и неповторимыми геологическими памятниками, без всякого преувеличения можно назвать и «страной водопадов». Каждая каменная ступень может похвастаться своим, большим или маленьким, водопадом. Большинство из них сравнительно невелики. Зато водопады покрупнее обладают собственными именами.
- Перед тем как скатиться в небольшое урочище Каменных грибов, украшенное причудливыми формами древнего эрозионного рельефа, речной поток образует целый каскад водопадов, среди которых особенно выделяется наиболее высокий из них, известный своим названием Гейзер. Тонкой пенящейся струей ниспадают его воды в небольшое живописное ущелье, в котором деревья светлого грабового леса густо и причудливо переплетены темно-зелеными лианами плюща.





# Водопад Су-Учхан

Верховья реки Су-Учхан берет свое начало водопад Су-Учхан («падающая вода»). Двумя великолепными каскадами он срывается с уступа Туфовой площадки, чтобы наполнить верховья тесной долины оглушительным грохотом, расцветить окрестные скалы ослепительной радугой.

В особенно суровые зимы Су-Учхан, как и многие другие горные водопады, накрепко замерзает. Однако среди причудливых хрустальных сосулек, украшающих грот у его подножия, все же продолжают струиться небольшие потоки обжигающе холодной воды.






# Яузлар

С вершины Ставри-Кая открывается кругозор - незабываемая панорама обширного ялтинского амфитеатра и Черного моря. Среди ярко-зеленых крон высокоствольных сосен виднеются два прекрасных водопада - Верхний и Нижний Яузлары.

Яузлары - это... «младшие братья» знаменитого южнобережного водопада Учан-Су. Одноименная река, в ущелье которой находятся оба водопада, является его левым притоком. Причем притоком, который не пересыхает даже в самые засушливые годы и неизменно каскадами больших и маленьких водопадов устремляется в долину — к морю.





# Водопад Яузлар

- Своеобразие крымских водопадов заключается в том, что что они наиболее полноводны и шумны в зимний период и иссякают в засушливый летний, когда в туристской среде их в шутку





# ВОДОПАД НАД ВХОДОМ В КРАСНУЮ ПЕЩЕРУ





# Уснутские водопады

