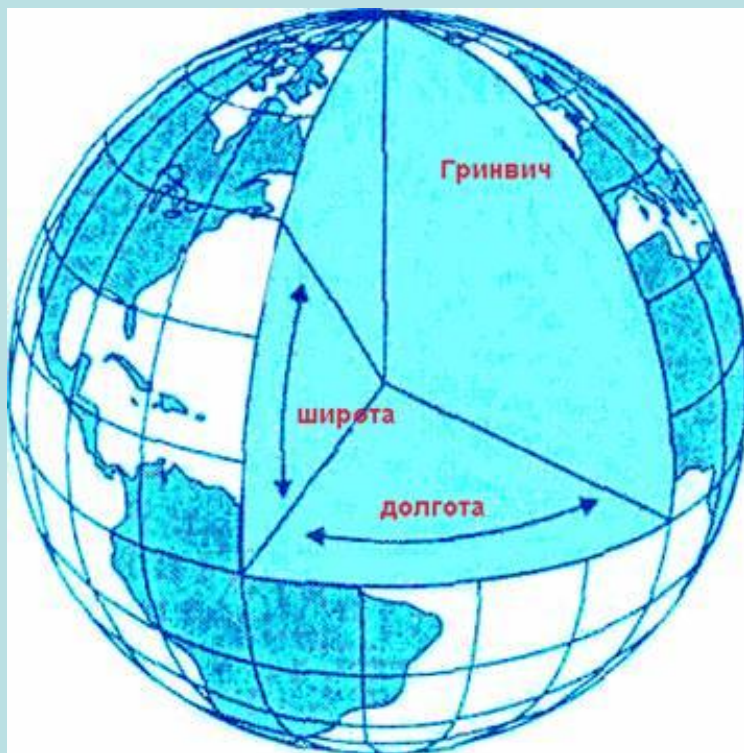
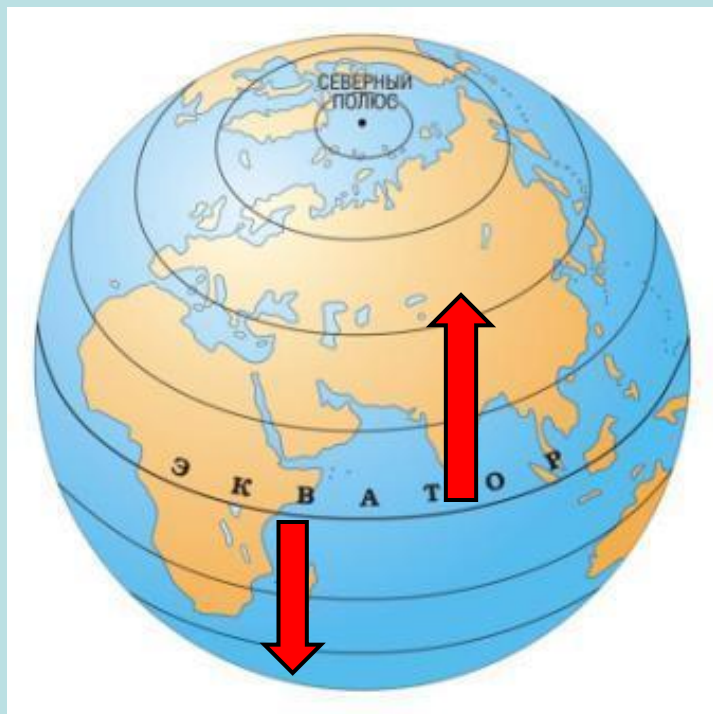


Географические координаты





Географическая широта

Это удаление точки к **СЕВЕРУ**

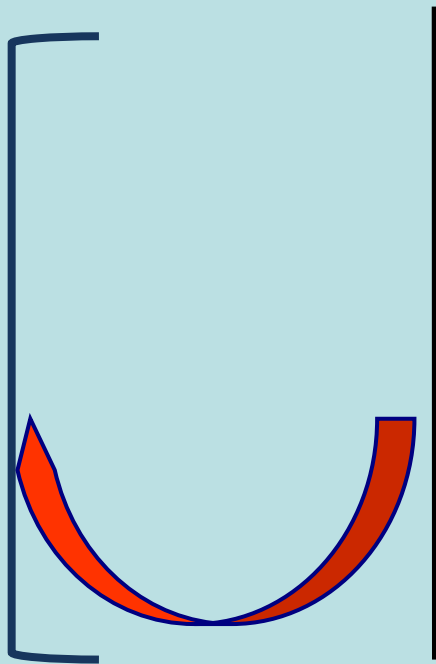
С. Ш.

или

к **ЮГУ**

Ю. Ш.

от экватора,
выраженное в градусах



180 °

0 °

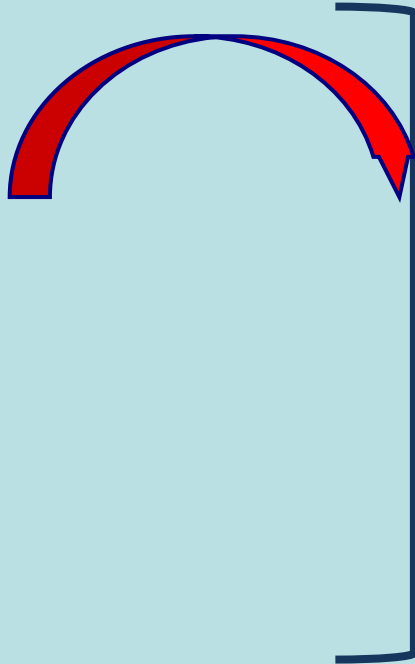
ме

ри

ди

ан

З.-Д.-

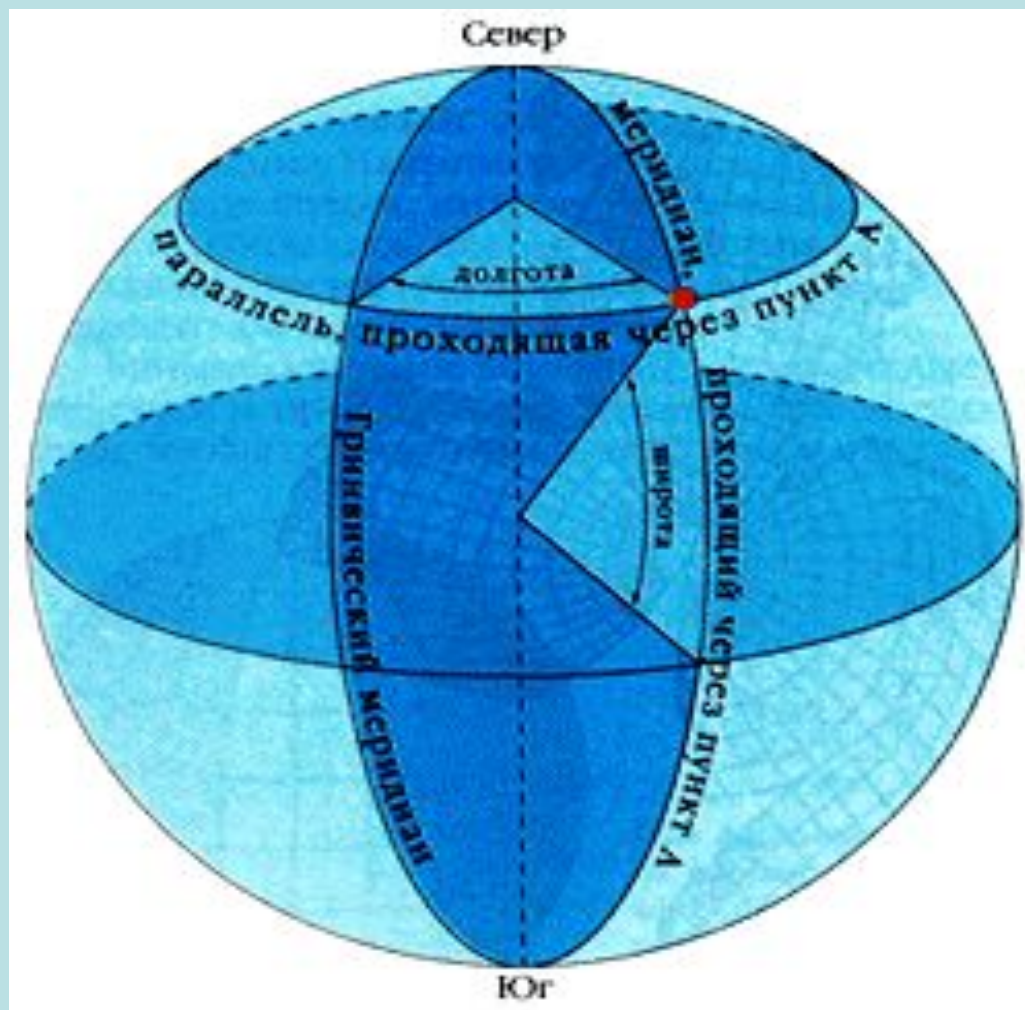


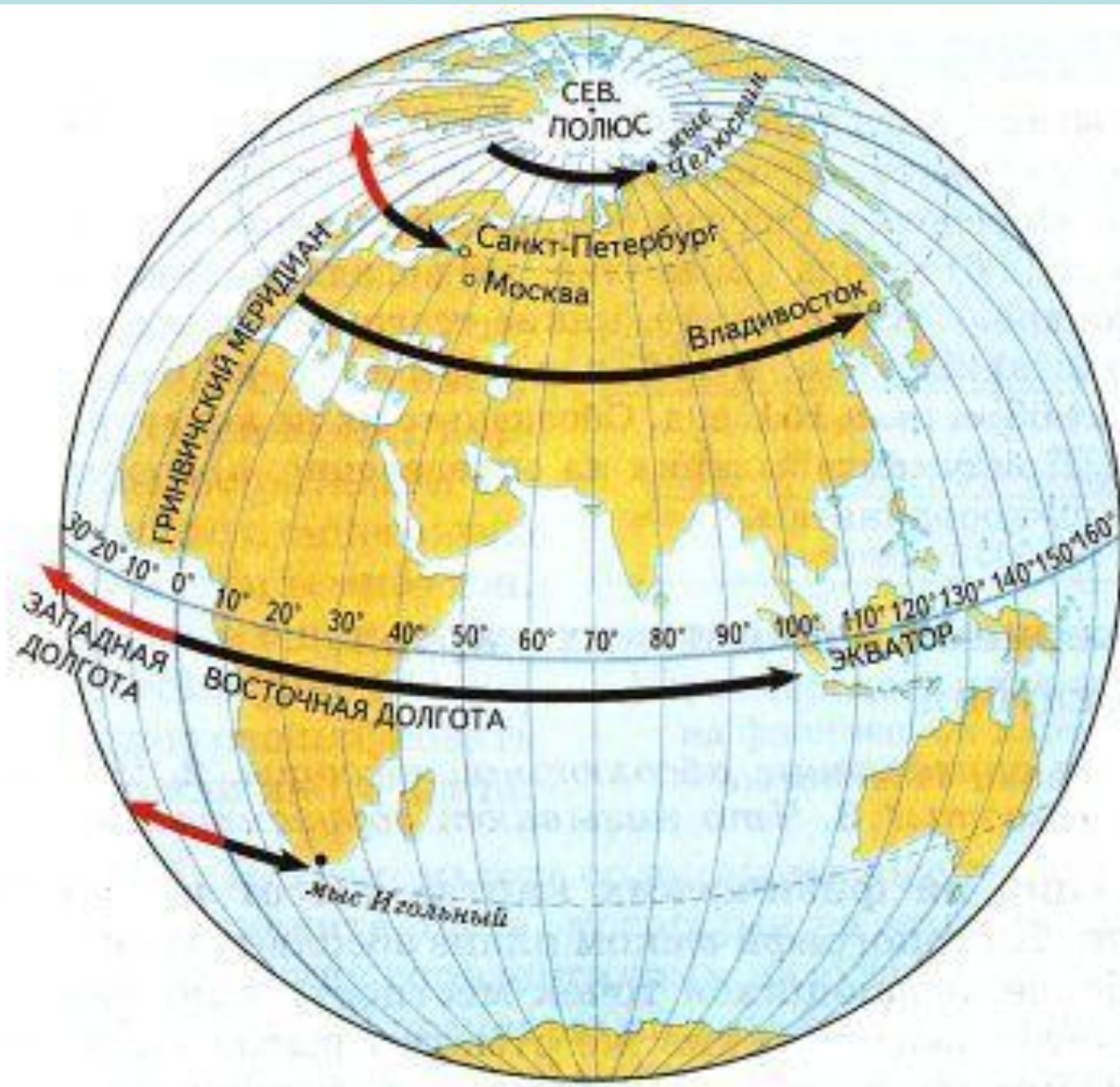
180 °

В.-Д.-

Географическая долгота

Что значит «определить географические координаты»?






К а и р

31° с.ш.; 32° в.д.



Викторина





П а р и ж

48 ° с.ш.; 3 ° в.д.

Мельбурн

38 ° ю. ш.
146 ° в. д.



г. Вашингтон

39 ° с. ш.
77 ° з. д.



КАНАЛЫ:

Суэцкий

31 ° с. ш.;

33 ° в. д.

Панамский

9 ° с. ш.;

79 ° з. д.

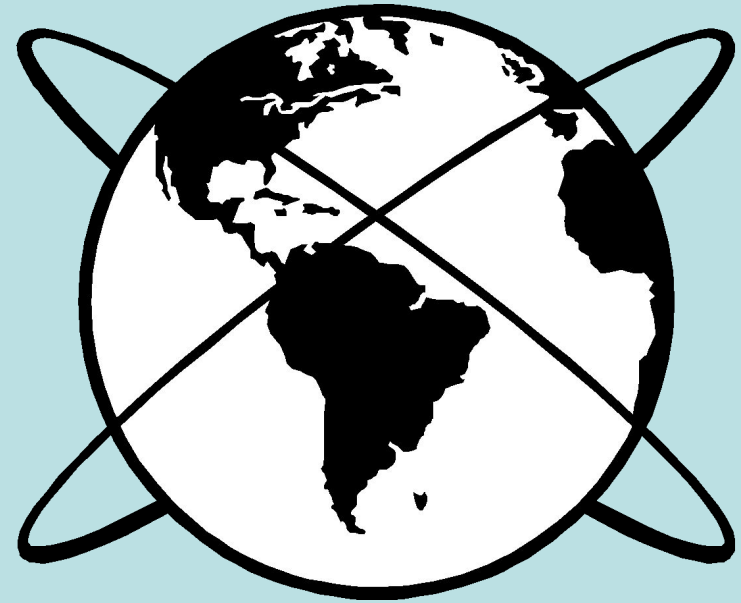
вулканы

4° с. ш.
9° в.д.

Камерун

57° с. ш.
162° в.д.

Ключевская Сопка



**Придумайте
свои задания
на определение
географических
координат**