

**Федеральный конкурс:  
«Узнай Россию. Лучший медиаволонтер»  
( конкурс виртуальных экскурсий, туристический маршрутов,  
публикаций, концепций продвижения достопримечательностей регионов России)**

*Номинация:* **«Конкурс туристический маршрутов и концепций продвижения  
достопримечательностей и культурный брендов региона»**

**Тема экскурсии –  
«Маршрут выходного дня «Следуйте за нами!»**

**Авторы-разработчики:**

**Бекеров Юсуф,**

**ученик 9 класса МБОУ «Радищевская СШ №2 им. А.Н.Радищева»**

**Руководители: Гурьянова М.А. Волкова З.В.**



# Маршрут выходного дня

## Следуй за нами!

**1** Целевая аудитория (составе экскурсантов) – 14+

**2** Протяженность маршрута – 20 км  
(с остановками через каждые 5-6 км)

**3** Продолжительности экскурсии – 7  
академических часов

# Маршрут выходного дня

## Следуй за нами!

**Цель  
экскурсии**

показать привлекательность южной территории нашего района, его красоту и просторы для развития внутреннего туризма.

**задачи:**

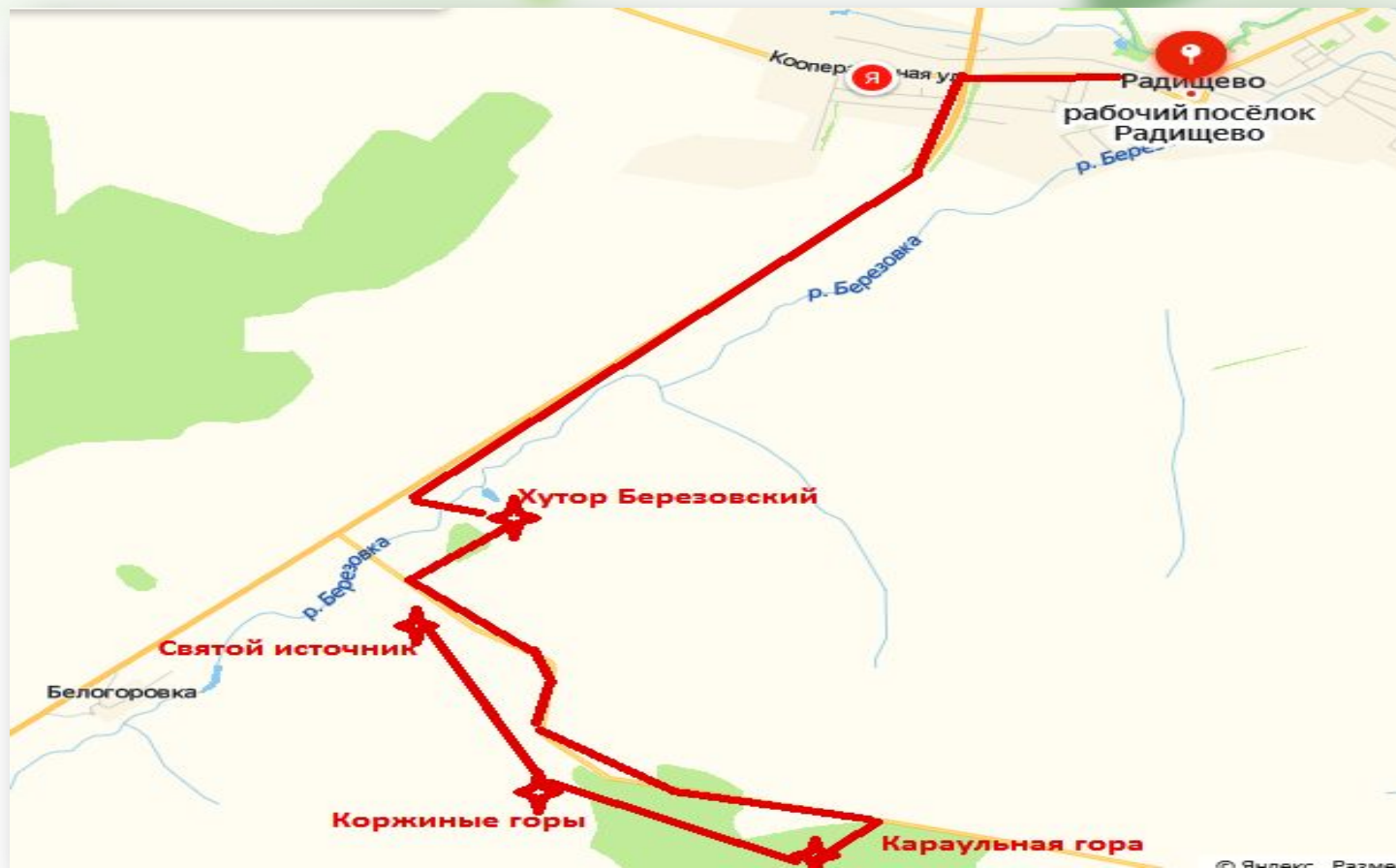
Познакомить с историей своей малой родины.

Воспитывать бережное отношение окружающей природе.

Развить коммуникативные и необходимые навыки в процессе взаимодействия в пешей экскурсии.

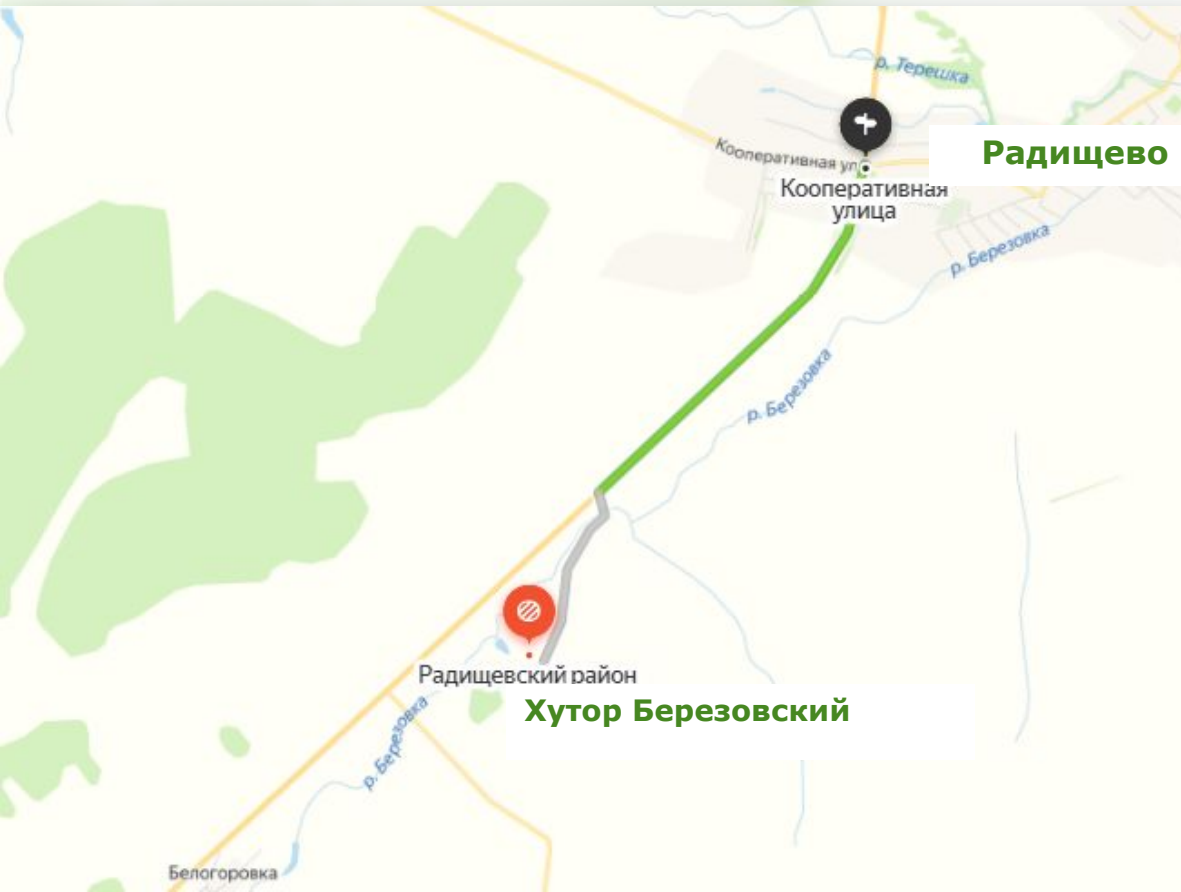


# Схема маршрута





# Схема движения



Начало маршрута р.п.  
**Радищево**  
(коорд. 52.85– 47.84).

Маршрут проходит по трассе  
в сторону С.Кулатки  
(73К-1427)  
до **Березовского хутора**  
(коорд. 52.82- 47.81).  
Высота – 132-140 м.  
Он находится в 5 км от р.п.  
Радищево

# Р.п.Радищево






# Березовский хутор



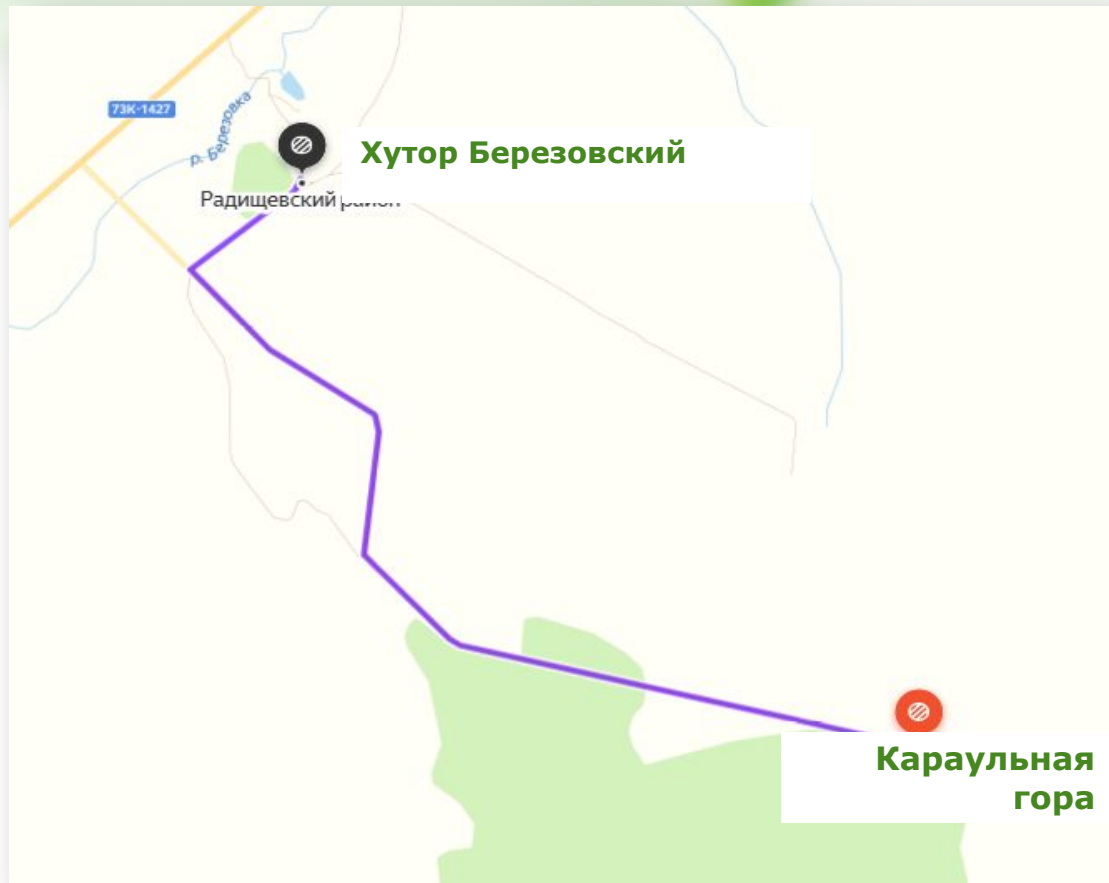
**Здесь находилась аллея французской сирени и канадского клена. Два пруда с чистой водой. На хуторе была деревянная церковь.**







# Схема движения



Далее маршрут пути  
проходит  
от **Березовского хутора**  
в сторону с.Старое Зеленое  
(73-239Н-001)  
до поворота  
на **Караульную гору**  
(коорд. 52.78 – 47.82)  
Высота 274 м.

Расстояние 5 км.



# Караульная гора



**Караульная гора, была форпостом обороны страны от набегов кочевников, здесь располагался караульный пост.**



**Затем граница ушла на юг, пост убрали и это место облюбовали разбойники.**

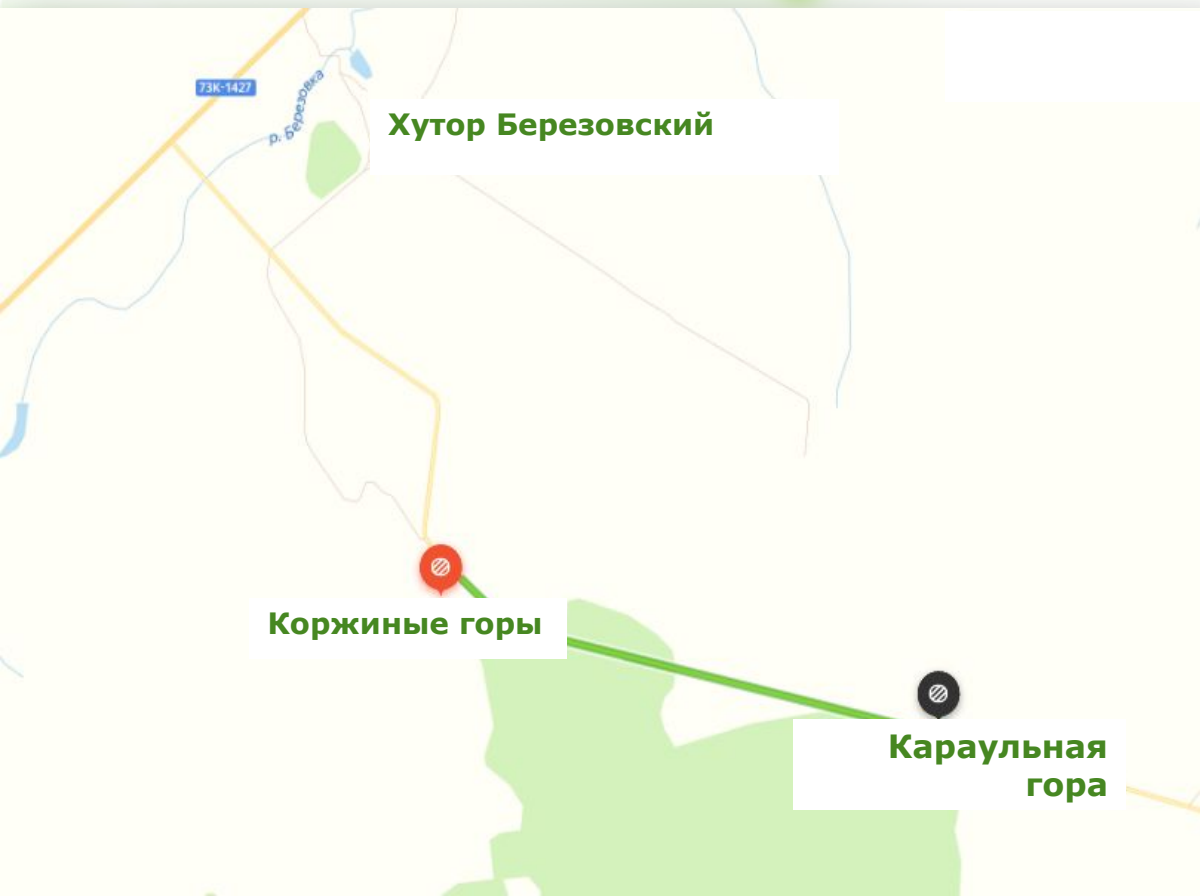


**Батюшка местного прихода установил  
на горе крест, освятив место.**





# Схема движения



Далее маршрут пути  
проходит в сторону трассы  
Радищево – С.Кулатка  
( 73К-1427)

от **Караульной горы**  
до **Коржиных гор**  
(коорд. 52.79-47.81)  
Высота 219-225м.

Расстояние 3 км.



# Коржинные горы



В мае 2002 года в живописном урочище Коржино впервые состоялся праздник, посвящённый Пиону тонколистному.





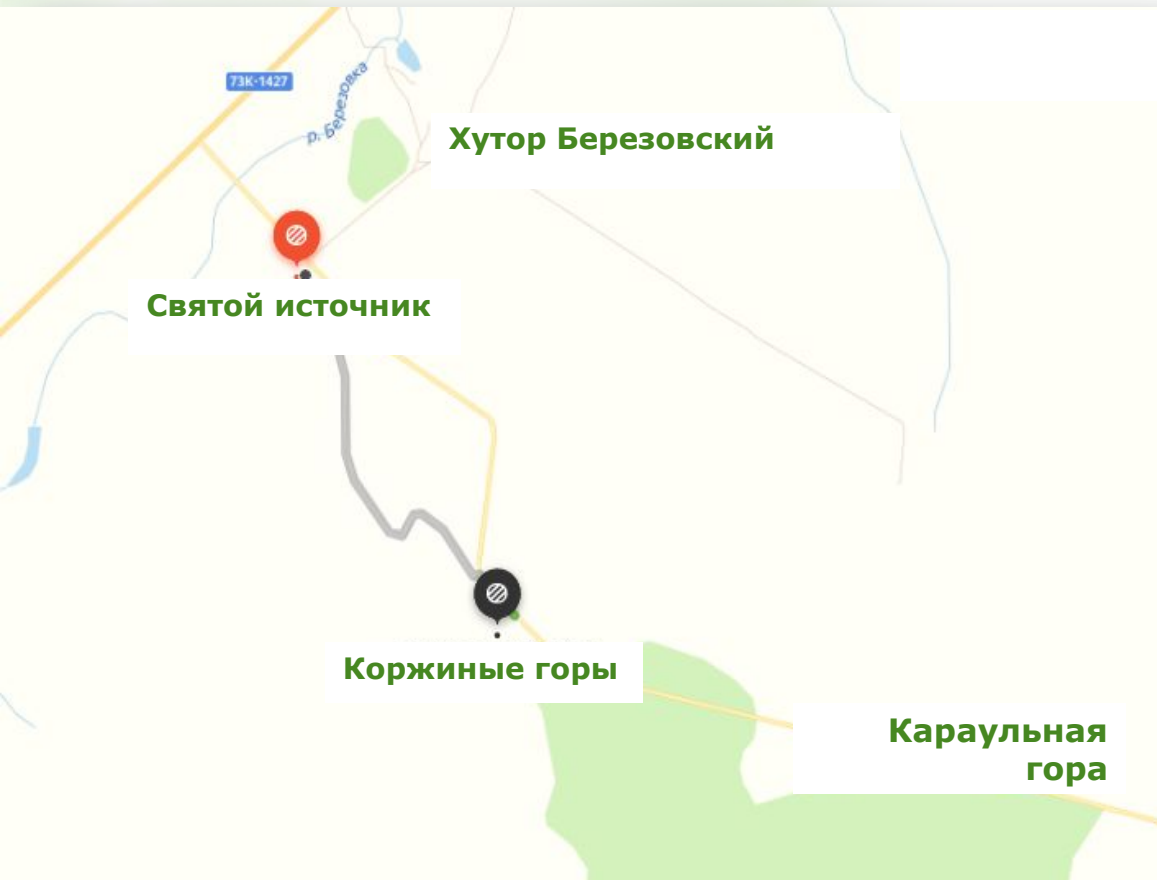


# Занесен в Красную книгу





# Схема движения



Следующая остановка на маршруте –  
**Святой источник Казанской иконы Божьей Матери**  
(52.81-47.80)  
Высота -176м.

Расстояние 300 м.



# СВЯТОЙ ИСТОЧНИК





# Святой источник Казанской иконы Божьей Матери

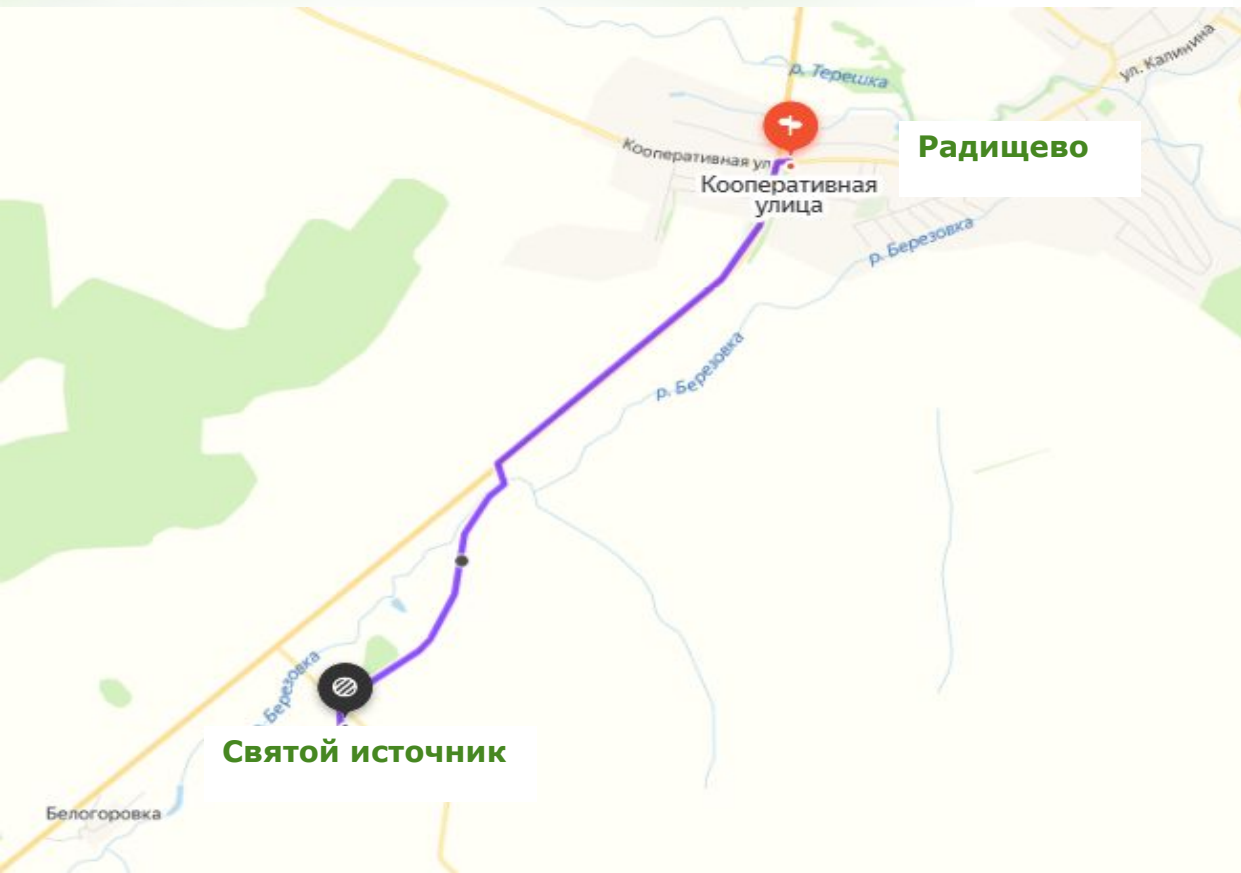


**Освящен седьмого числа, седьмого месяца, седьмого года в праздник Рождества Иоанна Крестителя.**





# Схема движения




Возвращение в р.п.  
Радищево —

Расстояние 7 км.

**Богата и разнообразна природа на территории маршрута.  
Здесь можно встретить сурка и лису; в лесу водятся  
лоси, кабаны, косули, барсуки.**




**Удивителен и разнообразен мир пернатых. Здесь гнездится: Солнечный орёл, куропатки, перепёлки и даже глухари**





**Всё лето на территории маршрута можно встретить красивые и редкие цветы. Некоторые из них занесены в Красную книгу Ульяновской области.**



A decorative border at the top of the slide featuring vibrant green leaves and small, glistening dew drops on their surfaces.

Маршрут выходного дня  
**«Следуй за нами!»**

**Спасибо за внимание!**  
**До скорых встреч!**