


***Плывём к неведомому берегу,
Хотим увидеть целый свет.
Какое небо над Америкой?
Когда наступит там рассвет?
Как это здорово и правильно,
Что среди множества наук
Мы изучаем географию,
Чтоб стал понятен мир вокруг!***

***СЕВЕРНАЯ
АМЕРИКА: ОБРАЗ
ТЕРРИТОРИИ***



«Знания ученик должен
добывать сам»

Д.А. Медведев

ПЛАН УРОКА

1. Географическое положение материка
2. Общие сведения о материке

Северная Америка



План

нахождения географического положения материка

- 1) Показать материк на карте
- 2) Водами каких океанов омывается?
- 3) С какими материками граничит?
- 4) Проходит ли через материк экватор?
- 5) Проходит ли через материк нулевой меридиан?
- 6) Проходит ли через материк тропик?
- 7) Проходят ли через материк полярные круги?

Назовите крайние точки материка и покажите их на карте

- 1) Мыс Мерчисон - северная
- 2) Мыс Марьято – южная
- 3) Мыс Принца Уэльского – западная
- 4) Мыс Сент Чарльз - восточная

Открыватель Америки



Исследователи Америки



Географические объекты

- Горы
- Кордильеры

Гора Мак-Кинли



Географические объекты

- Горы
Аппалачи



Географические объекты

- Канадский арктический архипелаг

Баффинова
Земля



Географические объекты

- Скалистые горы



Географические объекты

- Великие равнины



Географические объекты

- Центральные равнины



Bison in fire-swept Yellowstone National Park, Wyoming
Photograph by Raymond Gishman

Географические объекты

- Полуостров Лабрадор



Географические объекты

- Полуостров Калифорния



Географические объекты

- Полуостров Флорида



Географические объекты

- Остров Ньюфаундленд



Игра «Поле Чудес»




Вопрос №1











*Название национального
парка, в котором очень
много гейзеров*

Вопрос №2










В ней нельзя выжить

Вопрос №3










Он сильно шумит.

Уникальная природа нашего края





Что нового и интересного вы
узнали на уроке?

СИНКВЕЙН

Пример,

КОЛУМБ, НЕ ПОДОЗРЕВАЛ, ОТКРЫЛ,
НЕОБЫКНОВЕННЫЙ, СЕВЕРНЫЙ,
УДИВИТЕЛЬНЫЙ.

Колумб, сам того не подозревая, открыл
удивительную, необыкновенную часть света –
Северную Америку.

СИНКВЕЙН

МАК-КИНЛИ, ЯВЛЯЕТСЯ, ВЫСОЧАЙШАЯ,
СНЕЖНАЯ.

Гора Мак-Кинли является самой высокой снежной точкой гор Кордильер,
высота 6860 метров.

СИНКВЕЙН

ДОЛИНА СМЕРТИ, НАХОДИТСЯ, ГЛУБОЧАЙШАЯ,
СЕВЕРОАМЕРИКАНСКАЯ.

Впадина Долина смерти находится на материке Северная Америка и имеет глубину минус 85 метров.

ДОМАШНЕЕ ЗАДАНИЕ

В контурную карту нанести все географические объекты, изученные на уроке.