

Новый уровень
межпакетного
взаимодействия в
картографии с *ArcGIS Maps
for Adobe® Creative Cloud®*





ArcGIS Maps for
Adobe® Creative Cloud®

18/11/18 **The new 1.3.2 release of ArcGIS
Maps for Adobe Creative Cloud**

Зачем?

ArcGIS Maps for Adobe® Creative Cloud® создан для упрощения взаимодействия между программными пакетами, направленными на создание геоданных и векторной/растровой графики.

100%

WARNING: One or more layers are not visible at this scale

- GREAT PLAINS
- SOUTHWEST
- ROCKY MOUNTAIN
- NORTHWEST/ALASKA
- PACIFIC/HAWAII

2016 ACS Transpor...

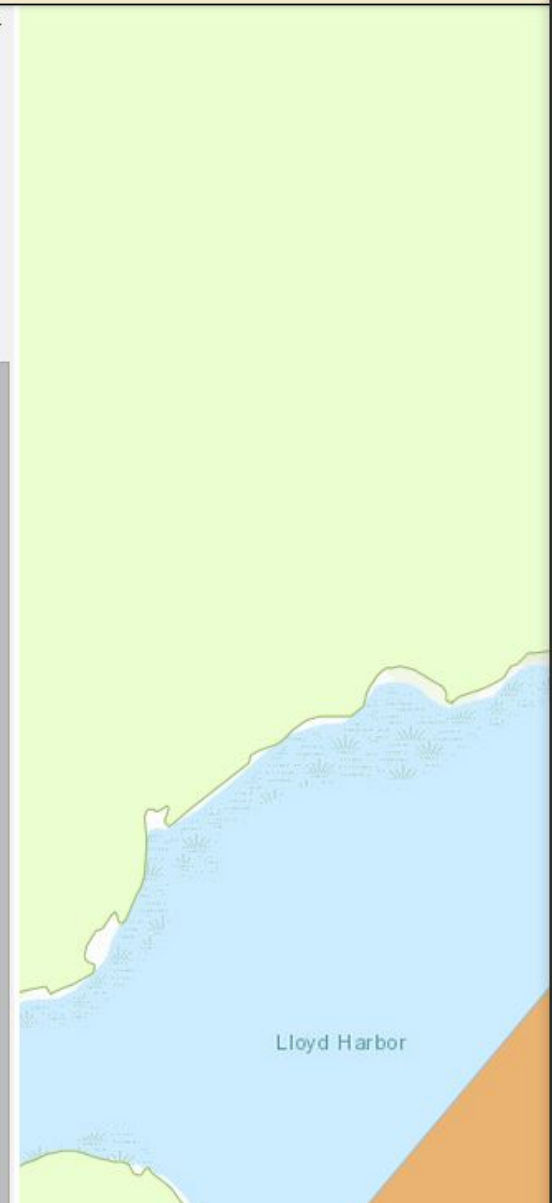
Predominant Means of Transportation to Work

- Drove Alone (car, truck, or van)
- Public Transit (excluding taxi)
- Walked
- Carpooled (car, truck, or van)
- Taxi, Motorcycle, bicycle, or other means
- Worked at Home

Estimated Population Age 16+

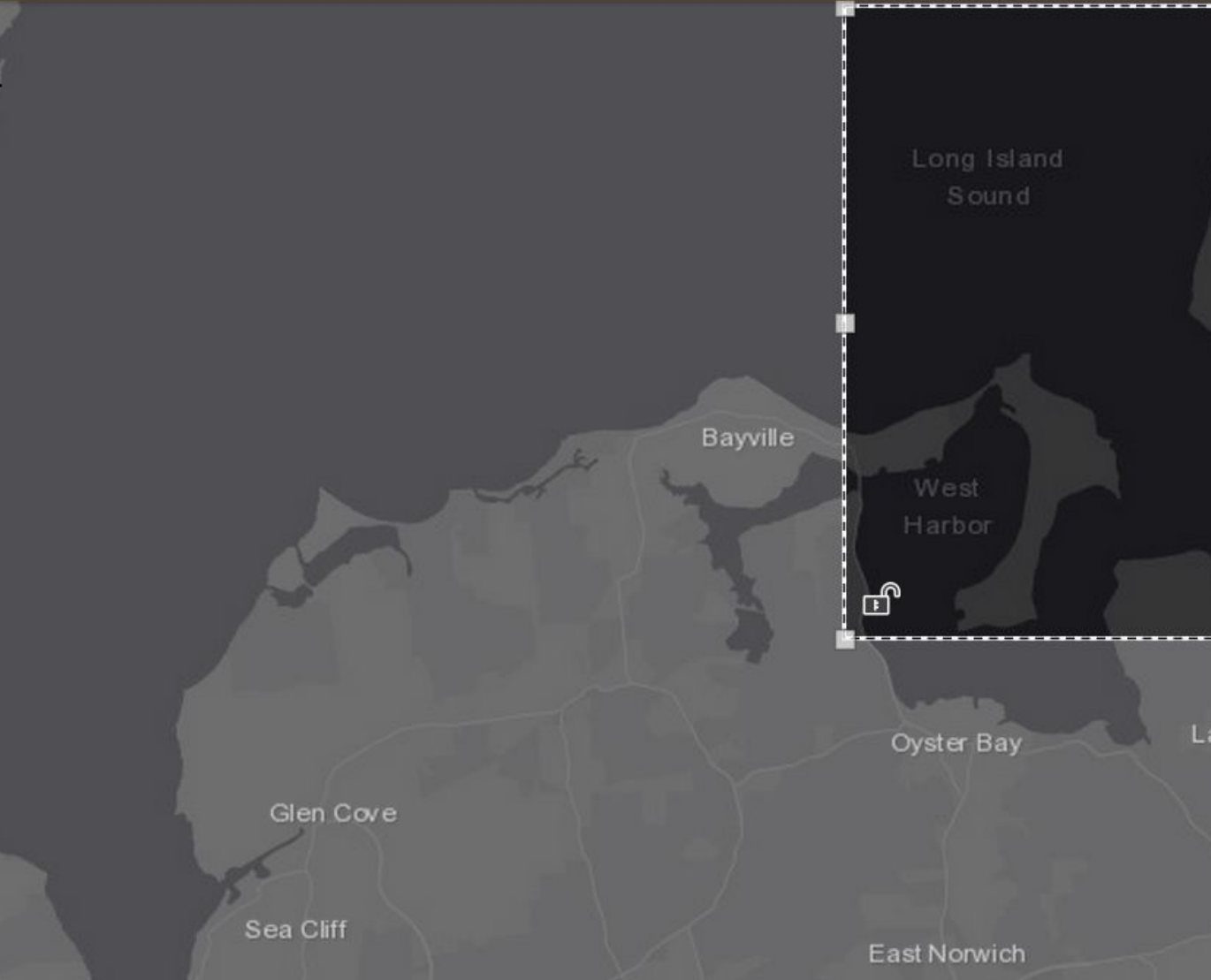
- > 10,000
- 4,000
- 2,000

USA Block Groups



Mapboard W: 3840.21 H: 1728.09 S: 1:18055

Toggle to re-enable navigation. Preview output & add content



В чем уникальность?

ArcGIS Maps for Adobe® Creative Cloud® обладает возможностью прямого импорта геопривязанных векторных и растровых данных из сервиса ArcGIS Online, а также локальных файлов с сохранением географической привязки.

.txt
.CSV
.kml **.shp**
.kmz

А это удобно?

Данное расширение позволяет производить проецирование географических данных и извлечение в заданном масштабе напрямую без использования ГИС-пакетов.

Прямо в окне выбора вы можете скомпоновать в единый набор информацию из самых разных источников, а не подгружать их по частям.

Также вы можете объединить ваши локальные данные с подложкой ArcGIS Online или геоданными других организаций, например USA NAIP.

WARNING: One or more layers are not visible at this scale

- GREAT PLAINS
- SOUTHWEST
- ROCKY MOUNTAIN
- NORTHWEST/ALASKA
- PACIFIC/HAWAII

2016 ACS Transpor...

Predominant Means of Transportation to Work

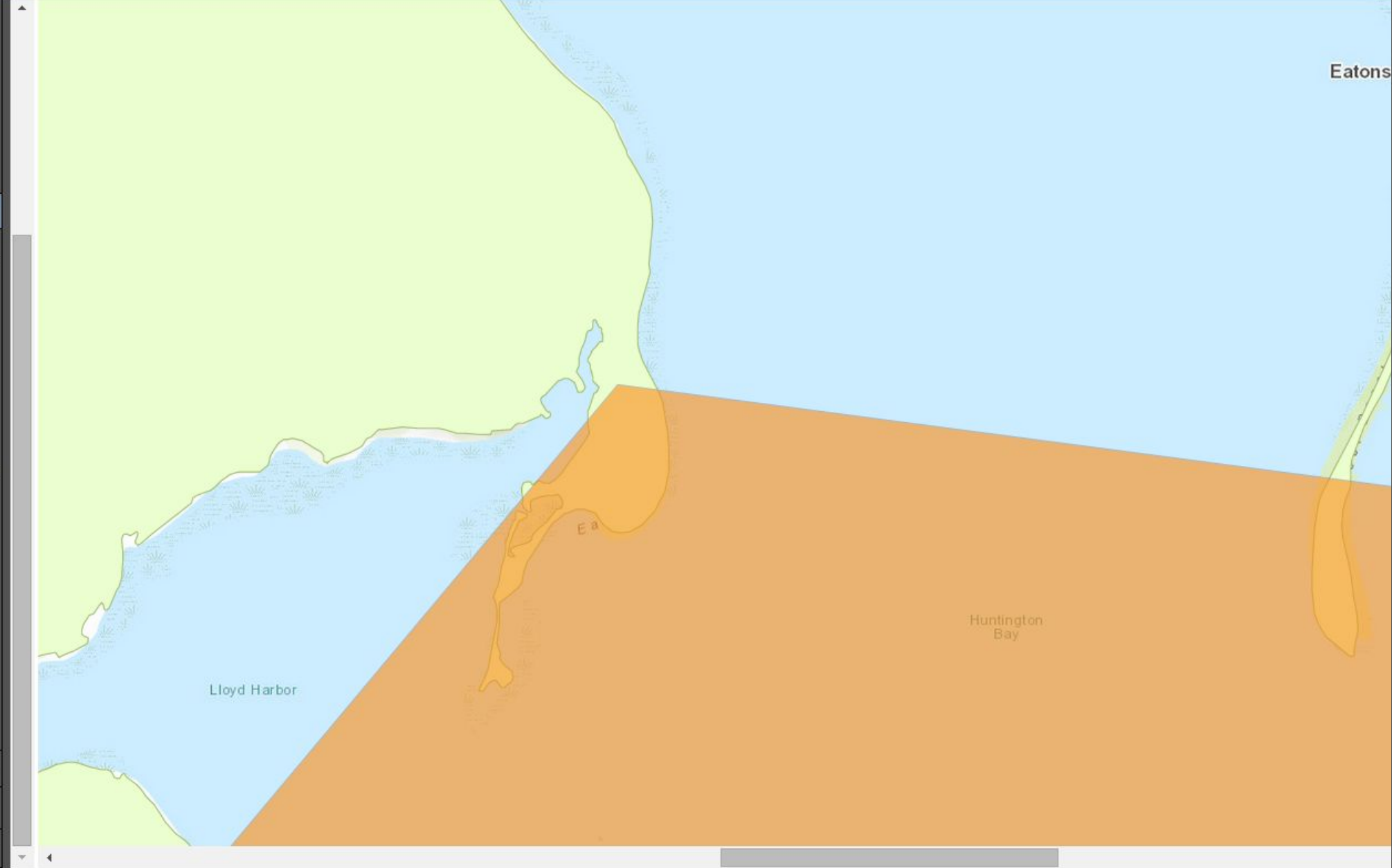
- Drove Alone (car, truck, or van)
- Public Transit (excluding taxi)
- Walked
- Carpooled (car, truck, or van)
- Taxi, Motorcycle, bicycle, or other means
- Worked at Home

Estimated Population Age 16+

- > 10,000
- 4,000
- 2,000

USA Block Groups

Topographic



Как научиться быстро и легко?

Специально для упрощения обучения ArcGIS Maps for Adobe® Creative Cloud® ESRI были созданы бесплатные работы с открытыми геоданными, рассматривающие все аспекты работы с расширением и его взаимодействия с ArcGIS Online.



Начало работы с ArcGIS Maps for Adobe Creative Cloud

Разработка и создание профессиональных качественных и красивых карт для вашего руководства. ⌚ 40 minutes

[Посмотреть готовый результат](#)

[Начать урок](#)

[Общий обзор](#)

[Уроки](#)

Электронная компания хочет открыть дополнительные магазины в Манхэттене, Нью-Йорк, и руководство попросило подготовить презентацию с возможными местоположениями. Для поиска этих местоположений вы отобразите на карте по кварталам Манхэттана отношение спроса и предложения по магазинам электроники. Затем, для окончательной настройки карты и добавления брендовой информации компании вы откроете карту в Adobe Illustrator, отредактируете и опубликуете.

ОСНОВАНО НА

Mapping & Visual

Целевая от

Retail

А где интерактив?

На сервисе YouTube в открытом доступе имеется 3 часа официальных обучающих видеороликов, помогающих быстро освоить основы работы.



Что мне нужно для работы?

- *Действующий аккаунт ArcGIS Online (для полноценной работы и просто подтверждение по e-mail чтобы попробовать)*
- *Действующая лицензия Adobe® Creative Cloud®.*
- *Немного желания.*

Как его установить?

Установка производится при помощи Adobe Extension Manager CC – менеджера расширений Adobe® Creative Cloud®.



Файл

Инструменты

Справка

Искать здесь...

Продукты

Расширения

Ai Illustrator CC 2014 64 (ve...

Включено

Имя

Версия

Автор

Ai Illustrator CC 2017 (ver 2...



ArcGIS Maps for Desktop 1.2.1

Esri

Ps Photoshop CC 64 (ver 19....

Другие

Это бесплатно?

Да. ArcGIS Maps for Adobe® Creative Cloud® является полностью бесплатным программным обеспечением.

Adobe® Creative Cloud® доступен со скидкой 60% для учащихся и преподавателей.

Что потом делать с картой?

Вы можете воспользоваться стандартными средствами Adobe® Creative Cloud® и отправить карту на печать, в то же время ArcGIS Maps for Adobe® Creative Cloud® позволяет напрямую публиковать созданные вами произведения при помощи ArcGIS Online.

А как же авторское право?

ArcGIS Maps for Adobe® Creative Cloud® в автоматическом режиме создаст векторные слои с линейным и числовым масштабom, а также с указанием обладателя авторских прав на использованную вами информацию.

Вам остается лишь оформить данную информацию согласно стилистике создаваемой карты.

Скачать *ArcGIS Maps for
Adobe® Creative Cloud®*



Спасибо за внимание