

БАЙКАЛ

Байкал – озеро тектонического происхождения в южной части Восточной Сибири.

Это самое глубокое озеро в мире.


Его максимальная глубина равна 1642 м, а средняя - 744,4 м.

В Байкал впадает 336 рек, а вытекает только одна - Ангара.

Длина озера 636 км, а ширина от 24 до 79 км. Это самый крупный пресный водоем по площади на континенте.

Животный мир Байкала разнообразен. В озере обитают байкальский омуль и сиг, байкальский хариус, налим, таймень и щука. Одним из самых удивительных обитателей Байкала считается байкальский тюлень – нерпа.

Байкал включен в перечень объектов «Всемирного природного наследия»



РЕКА СЕЛЕНГА

Селенга - крупная река, протекающая на территории Монголии и России (Бурятия). Образуется она от слияния рек Мурэн и Идэр.


Длина ее от истока р. Идэр составляет 1024 км.

Крупнейшие притоки Селенги – Орхон (в Монголии), Эгин-Гол, Джида, Хилок, Чикой и Уда (в России), Темник.

Бассейн имеет площадь 447 тыс кв км.

Крупнейшая река, впадающая в Байкал и обеспечивающая до половины ежегодного притока воды в озеро.

Река большей частью равнинная. На берегах реки Селенги находятся монгольский город Сухэ-Батор, российские Улан-Удэ и Селенгинск (поселок городского типа).



РЕКА УДА

Уда – река, протекающая на территории Бурятии, является одним из наиболее крупных притоков Селенги.

Длина - 467 км, площадь речного бассейна составляет 34 800 кв. км.

Основные притоки: Мухей (93 км), Погромка (44 км), Эгита (55 км), Она (173 км), Кудун (252 км), Курба (227 км), Брянка (128 км).

На берегах реки расположены населенные пункты. Долина водного потока считается самой развитой в Бурятии. Город Улан-Удэ находится возле устья и тянется 20 км до впадения в основной водоток – Селенгу.



РЕКА ХИЛОК



Хилок - река в Забайкалье, правый приток Селенги.

Протекает по территории Забайкальского края и Республики Бурятия. Длина реки - 840 км, площадь водосборного бассейна - 38 500 км².

Берёт начало из озера Арахлей. Впадает в р. Селенга в 242 км от устья.

В пределах Забайкальского края для Хилка характерны сильная разветвленность и извилистость русла.

На берегах Хилка расположены г. Хилок, пгт Могзон, Новопавловка, Тарбагатай и около 20 сел.



ГУСИНОЕ ОЗЕРО

Гусиное озеро - пресное озеро на юго-западе центральной Бурятии, в Селенгинском районе.

Площадь озера - 164,7 км², площадь водосборного бассейна - 924 км². Глубина - до 28 м, длина - 24,5 км, ширина - от 5 до 8,5 км. Второй по площади, после Байкала, водоём на территории республики.

В озеро впадают реки Цаган-Гол на юго-западе, Загустай на северо-востоке и более мелкие речки, стекающие с Хамбинского хребта.

Водоём имеет единственный сток - из южной оконечности озера вытекает река Баян-Гол, левый приток Селенги.

На берегу озера расположены город Гусиноозёрск, посёлок Бараты, село Гусиное Озеро.

