

ЮЖНАЯ АМЕРИКА



- *ОБОБЩАЮЩЕЕ ПОВТОРЕНИЕ*
ПО ТЕМЕ
- *«ПРИРОДА ЮЖНОЙ АМЕРИКИ»*





**Цель урока:
Повторить и обобщить
тему материк “Южная
Америка”; закрепить
знания по теме**

Задачи:



- 1. Продолжить формирование представления о целостности природы материка.
- 2. Развивать образное мышление, речь, умение выделять главное, умение работать с картой, обобщать материал.
- 3. Развивать умения выслушивать и анализировать ответы товарища.
- 4. Формирование логического мышления обучающихся.
- 5. Развитие навыков работы с компьютером, интернет-ресурсами .

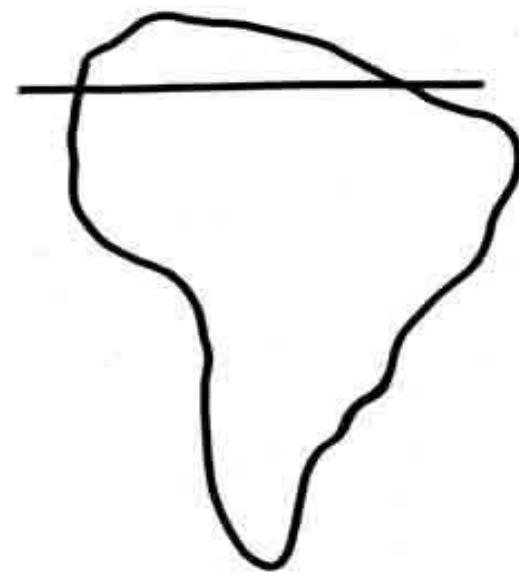
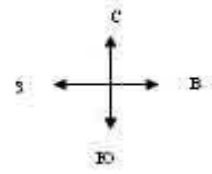
ГЕОГРАФИЧЕСКОЕ ПОЛОЖЕНИЕ МАТЕРИКА



- КРАЙНИЕ ТОЧКИ:
- СЕВЕРНУЮ
- ЮЖНУЮ
- ЗАПАДНУЮ
- ВОСТОЧНУЮ
- ЗАДАНИЕ №1
- **ОБОЗНАЧИТЬ НА КОНТУРНОЙ КАРТЕ**



1. ГП Южной Америки.

Задание:
Отметить: моря, океаны, экватор, канал,
ближайшие материки.




ИЗ ИСТОРИИ ОТКРЫТИЯ И ИССЛЕДОВАНИЯ МАТЕРИКА

ЗАДАНИЕ №2



Христофор Колумб - 1492год- открыл Америку




Америго Веспуччи- принял участие в 2 экспедициях. Первым описал открытые земли.




Александр Гумбольдт - немецкий географ
-18-19 в.в. изучал природу материка.



Вавилов Н.И.- русский ботаник установил центры древних очагов земледелия. (1923-1933)



ЗАДАНИЕ №3 ПОЧЕМУ НА ЗАПАДЕ МАТЕРИКА ГОРЫ, А НА ВОСТОКЕ-РАВНИНЫ?




Снежная лавина (май 1970г) погибло 25 тыс человек



Землетрясения в перуанских Андах



ЮЖНАЯ АМЕРИКА
СТРОЕНИЕ ЗЕМНОЙ КОРЫ,
РЕЛЬЕФ,
ПОЛЕЗНЫЕ ИСКОПАЕМЫЕ



Бразильское плоскогорье



РЕЛЬЕФ ЮЖНОЙ АМЕРИКИ



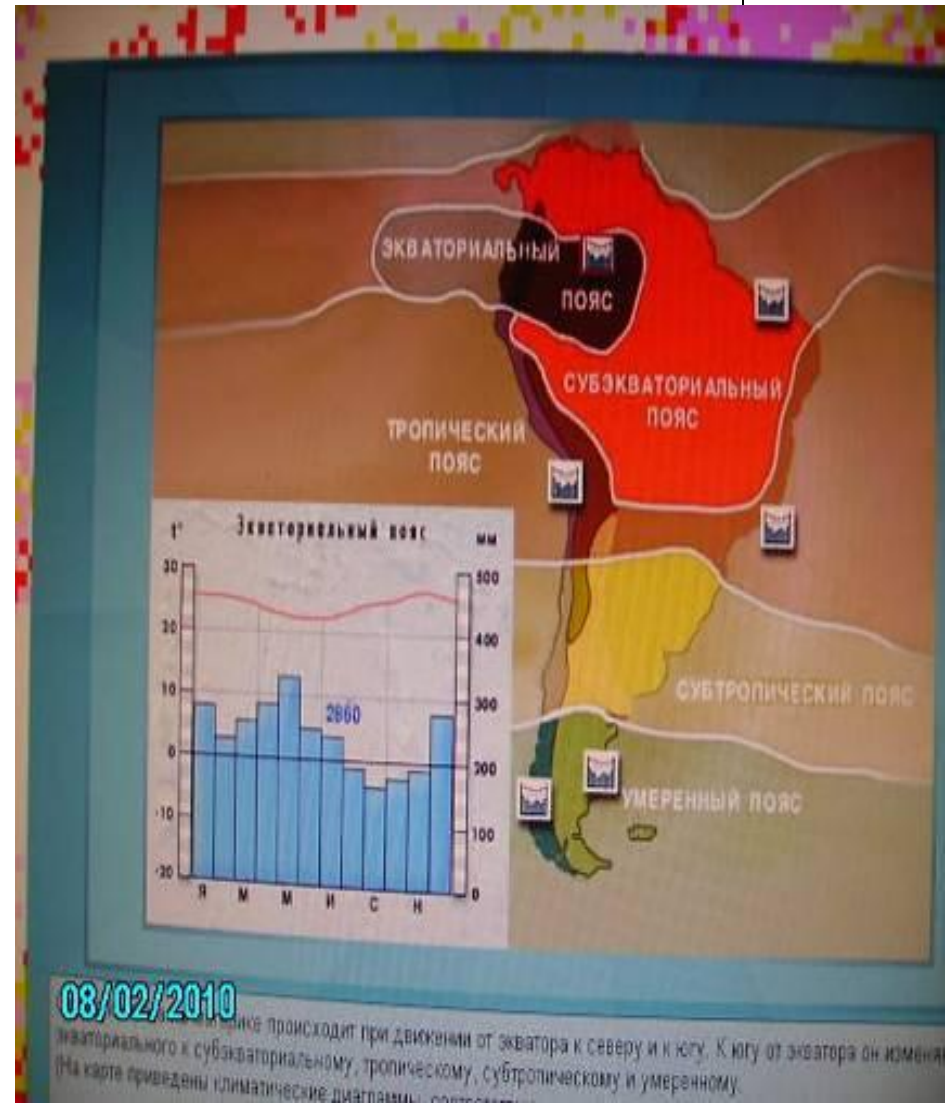
- ЗАДАНИЕ №4
- **ОБОЗНАЧИТЬ НА К/К**
- **КРУПНЫЕ ФОРМЫ
РЕЛЬЕФА**



КЛИМАТ



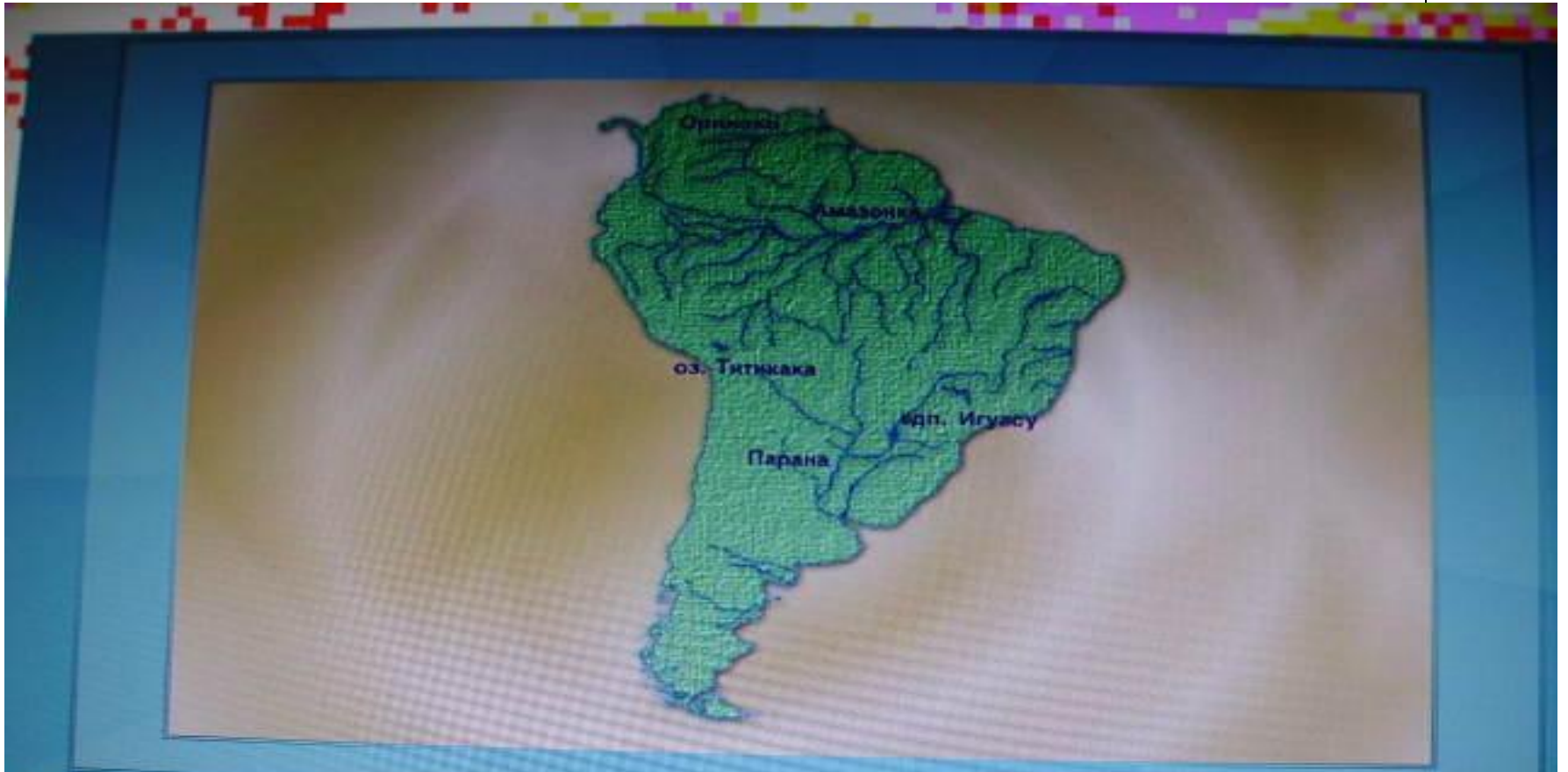
- ЗАДАНИЕ №5
- ЗАПИСАТЬ
КЛИМАТИЧЕСКИЕ
ОБЛАСТИ:
- А) ТРОПИЧЕСКИЙ ПОЯС
- Б) СУБТРОПИЧЕСКИЙ
- В) УМЕРЕННЫЙ



ВНУТРЕННИЕ ВОДЫ



ЗАДАНИЕ №6 Обозначить на к/к крупнейшие реки



Южная Америка — самый «влажный» и обводненный континент Земли. Рельеф и климат материка способствуют формированию крупнейших речных систем. Южная Америка имеет самые полноводные реки Земли. Бассейны крупнейших рек — Амазонка, Рио-де-ла-Платина, Рио-Негро, Рио-Синко, Сан-Франсиску и Уругвая — занимают около 60% площади материка.


08/02/2010

Водопады



- ЗАДАНИЕ №7
- **НАЗОВИТЕ ВОДОПАДЫ
МАТЕРИКА.**

- **НА КАКИХ РЕЧНЫХ
СИСТЕМАХ ОНИ
РАСПОЛОЖЕНЫ?**





**ЗАДАНИЕ №8? ОЗЁРА МАТЕРИКА КАК НАЗЫВАЮТСЯ,
ГДЕ РАСПОЛОЖЕНЫ?**



ОЗЕРО ТИТИКАКА



ПРИРОДА ЮЖНОЙ АМЕРИКИ



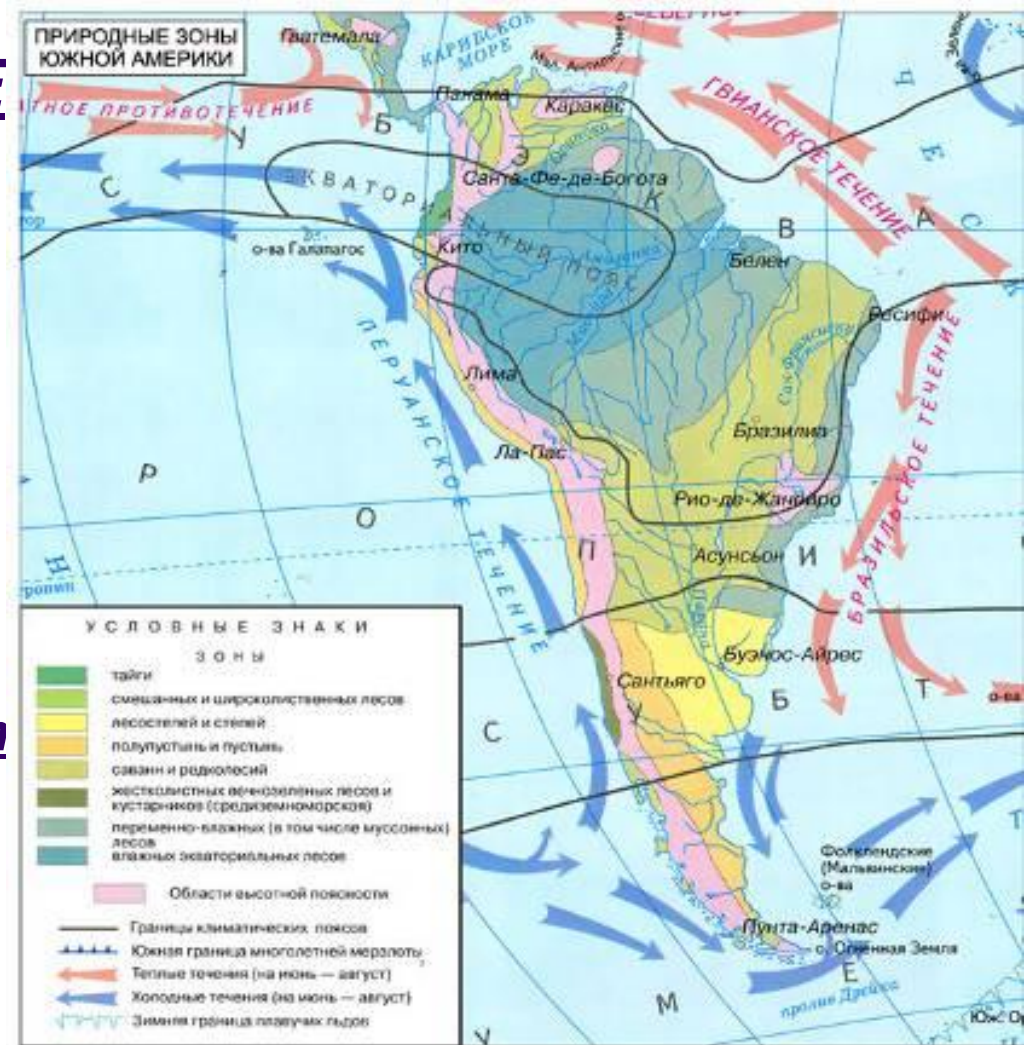
ПРИРОДНЫЕ ЗОНЫ

ЗАДАНИЕ №9



- КАКОЕ ЗНАЧЕНИЕ ИМЕЕТ ПЕРУАНСКОЕ ТЕЧЕНИЕ В ОБРАЗОВАНИИ БЕРЕГОВОЙ ПУСТЫНИ?

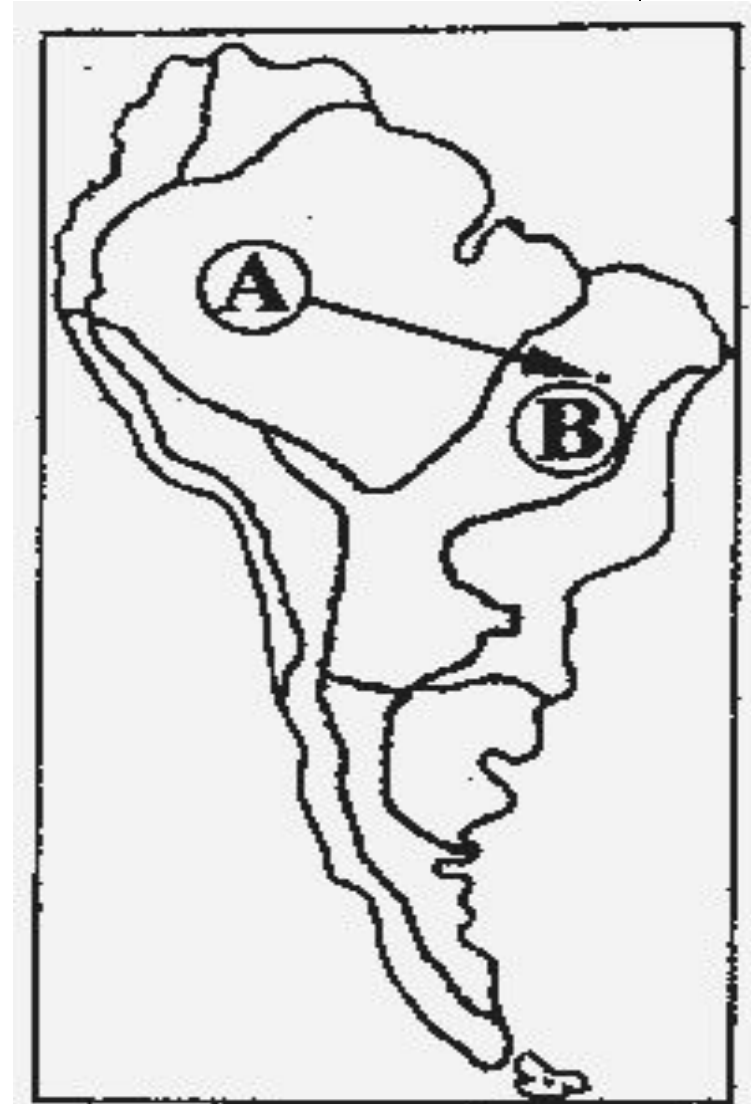
- Как называется эта пустыня? Где находится



ПРИРОДНЫЕ ЗОНЫ




- **ЗАДАНИЕ №10**
- В КАКУЮ ПРИРОДНУЮ ЗОНУ ВЫ ПОПАДЁТЕ, ПЕРЕМЕЩАЯСЬ ИЗ ТОЧКИ А В ТОЧКУ В



**ЗАДАНИЕ №12 НАЗОВИТЕ ПРЕДСТАВИТЕЛЕЙ
РАСТИТЕЛЬНОГО МИРА, КОТОРЫЕ ВСТРЕЧАЮТСЯ НА
МАТЕРИКАХ Африка и Австралия?**



В КАКИХ ПРИРОДНЫХ ЗОНАХ ОБИТАЮТ ПРЕДСТАВЛЕННЫЕ ПТИЦЫ?




ДИКОВИНЫ ЮЖНОЙ АМЕРИКИ. СЕЛЬВА





ВАМПИР



САВАННА



Броненосец
© Losevsky Pavel / Фотобанк Лори



ΠΑΜΠΑ



ПРЕДСТАВИТЕЛИ ПАМПЫ



НОСУХА



АЛПАКА



ЯГУАНА



ПАТАГОНИЯ



СТУДЕНТ ПЕРЕСЕКАЕТ ПУСТЫНЮ




Фото © В.Шарлаева

ИХ РОДИНА-ЮЖНАЯ АМЕРИКА



СТРАНЫ ЮЖНОЙ АМЕРИКИ. БРАЗИЛИЯ

