

План характеристики экономического района



БОЙЦОВА МАРИНА ВЛАДИМИРОВНА
УЧИТЕЛЬ ГЕОГРАФИИ
ГБОУ ШКОЛА №112 ВЫБОРГСКОГО РАЙОНА
САНКТ-ПЕТЕРБУРГА

I. Состав района

Перечислите входящие в состав района субъекты

федерации:

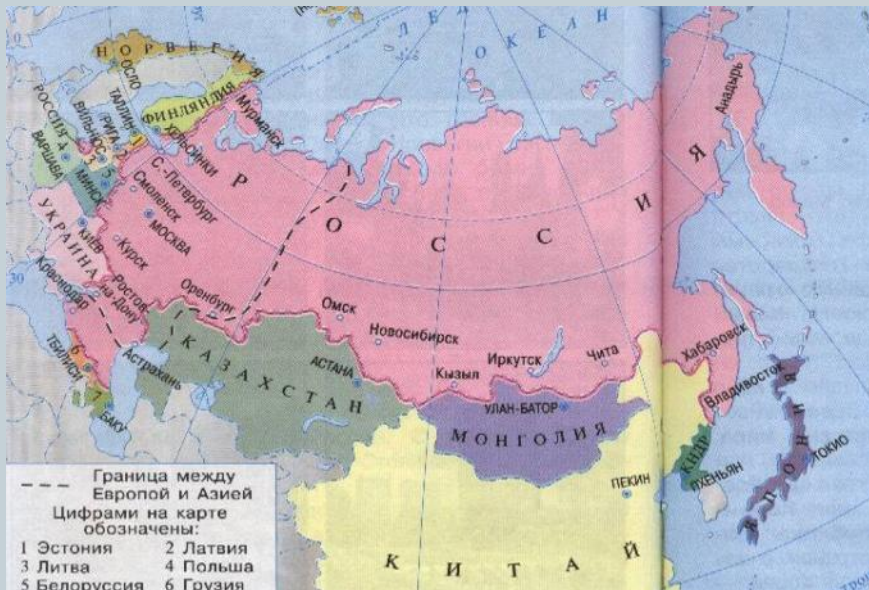
- ✓ Области
- ✓ Края
- ✓ Республики
- ✓ Автономные округа
- ✓ Автономные области
- ✓ Города федерального значения



[пример](#)

II. Соседи

Назовите зарубежные государства и экономические районы, с которыми имеется общая граница.



[пример](#)

III. Физико-географическое положение



1. Укажите форму рельефа, на которой расположен район



[пример](#)

III. Физико-географическое положение



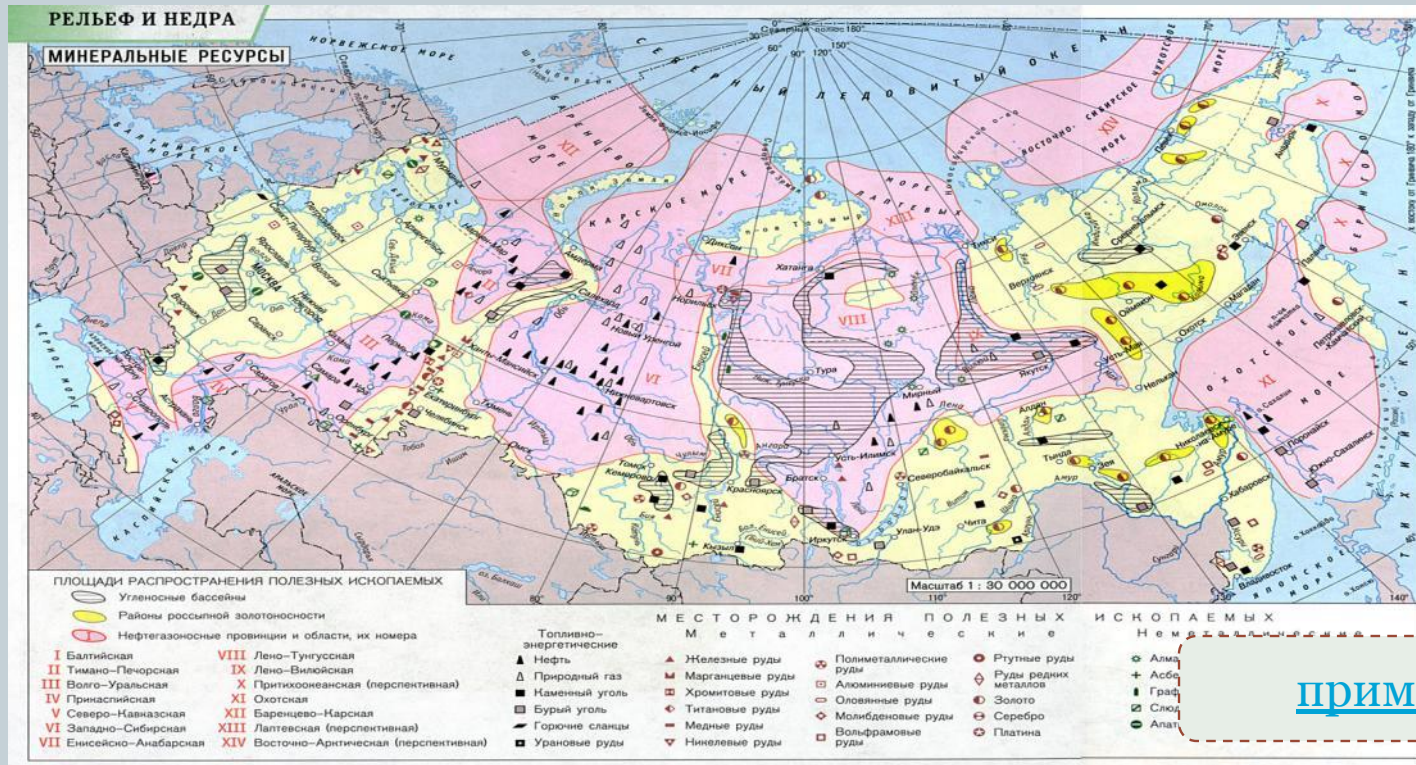
2. Перечислите водные объекты, находящиеся на территории района



[пример](#)

V. Ресурсообеспеченность

Укажите, какими природными ресурсами богат экономический район.



[пример](#)

VI. Население

Дайте характеристику населению по плану:

- ✓ Численность населения
- ✓ Национальный и религиозный состав
- ✓ Уровень урбанизации, крупнейшие города



[пример](#)

VII. Промышленность



Перечислите отрасли специализации и крупные промышленные центры



[пример](#)

VIII. Сельское хозяйство



Назовите главные сельскохозяйственные районы и перечислите отрасли специализации



[пример](#)

IX. Транспорт

Перечислите виды транспорта, основные магистрали, крупнейшие транспортные узлы



[пример](#)

Х. Вывод



Проблемы и перспективы развития района




пример



ПРИМЕРЫ

Состав Центрального района

- Брянская область
- Владимирская область
- Ивановская область
- Калужская область
- Костромская область
- Москва
- Московская область
- Рязанская область
- Смоленская область
- Тверская область
- Тульская область
- Ярославская область
- Орловская область



Соседи Центрально-Черноземного района

Зарубежные государства:

□ Украина (Киев)

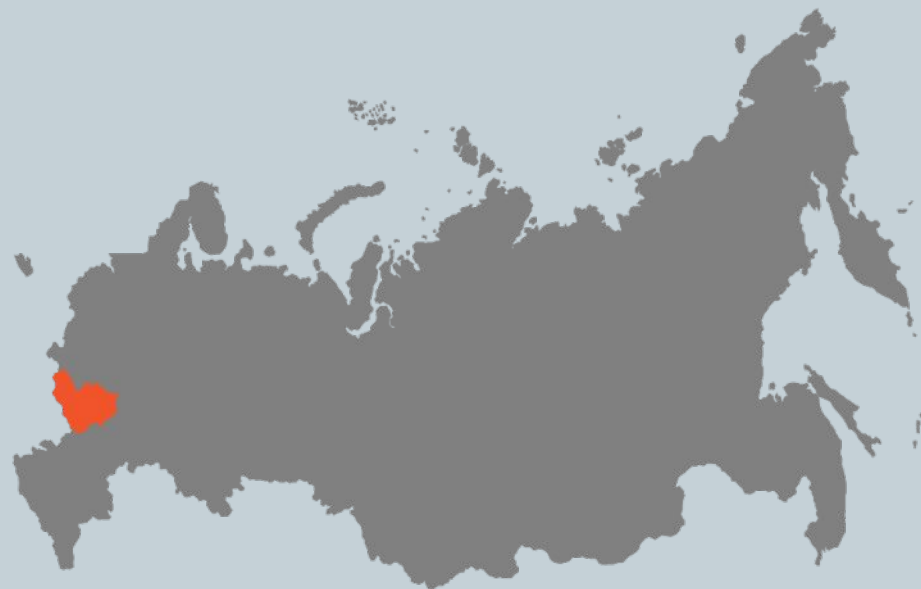
Экономические районы:

□ Центральный

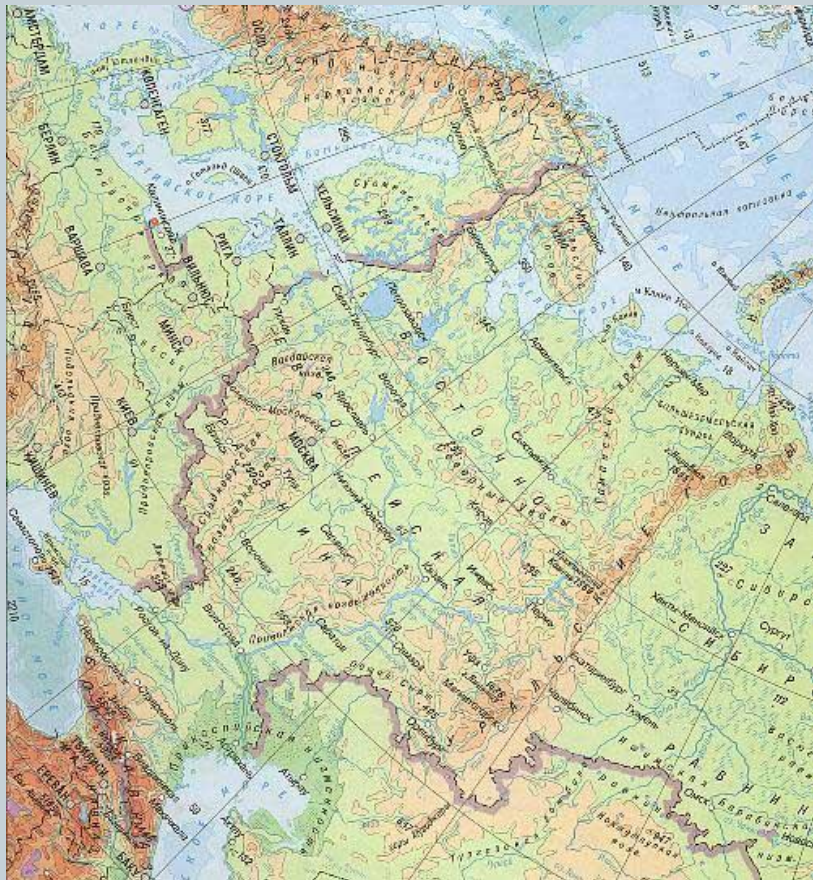
□ Волго-Вятский

□ Поволжский

□ Северо-Кавказский



Физико-географическое положение Волго-Вятского района



Район расположен
на востоке
Восточно-Европейской
равнины



Физико-географическое положение Волго-Вятского района




Крупные реки:

□ Волга

□ Вятка




Климат Северо-Западного района



Ресурсообеспеченность Северного района




Фото АИРЭСА



Население Северного Кавказа



Самый многонациональный экономический район



Промышленность Уральского района



Урал – металлургическая
база страны



Сельское хозяйство Поволжья



Производство зерна,
подсолнечника,
бахчевых, овощей,
мяса, шерсти...



Транспорт Восточной Сибири



RailPictures Net - Image Copyright © Michael F. Allen



Вывод



Проблемы и перспективы развития Дальнего Востока

