

История открытия и исследования материка Африка.





Африка — это второй по величине континент после Евразии. Африкой называется также часть света, состоящая из материка Африка и прилегающих островов.

Площадь Африки составляет 30 065 000 км², или 20,3 % площади суши, а с островами — около 30,2 миллиона км², покрывая, таким образом, 6 % общей площади поверхности Земли и 20,4 % поверхности суши.

История названия материка Африка.

Изначально словом «афри» жители древнего Карфагена называли людей, обитавших недалеко от города. Это название обычно относят к финикийскому afar, что значит «пыль».

После завоевания Карфагена римляне называли провинцию Африкой (лат. Africa). Позднее Африкой стали называть и все известные регионы этого континента, а потом и сам континент.

Другая теория гласит, что название народа «афри» происходит от берберского ifri, «пещера», имея в виду пещерных жителей.

Возникшая позже на этом месте мусульманская провинция Ифрикия также сохранила этот корень в своём названии.

Открытие и исследование материка.



Е.



История исследования.

Исследователи, путешественники	Страна	Период исследований	Вклад в исследование
Древние греки			Заселяли и исследовали северную часть Африки
Египтяне			Заселяли и исследовали северо-восточную часть Африки
Бартоломеу Диаш 1450 – 1500гг.	Португалия	XV-XVI вв.	Открыл мыс Доброй Надежды, обогнул южную оконечность материка. Открыл юго-западное побережье Африки к югу от устья реки Конго.
Васко да Гама 1469 – 1524гг.	Португалия	XV-XVI вв.	Обогнул Южную Африку, прошел вдоль восточного побережья материка, впервые из европейцев пересек Индийский Океан и достиг побережья Индии. Завершение открытия берегов материка
Мунго Парк 1771-1806гг.	Англия	Конец XVIIIв.	Подробно проследил течение реки Нигер
Генрих Барт 1821-1865гг.	Пруссия	Середина XIXв.	Исследовал озеро Чад, пустыню Сахара
Давид Ливингстон 1813 – 1873гг.	Англия	XIX в.	Исследование реки Замбези, открыл водопад Виктория, изучил верховья реки Конго, озеро Ньяса
Генри Стенли Мортон 1841 – 1904гг.	США	XIXв.	Плавание вокруг озера Танганьика и Виктория и от истока до устья реки Конго. Открытие реки Кагера и массива Рувензори.
Егор Петрович Ковалевский 1811-1868гг.	Россия	Конец XIXв.	Изучение северо-восточной Африки. Определение истоков Белого Нила, и описание Абессинии (в настоящем государства Эфиопии).
Василий Васильевич Юнкер 1840 – 1892гг.	Россия	Конец XIXв.	Изучение Центральной и Восточной Африки, проводил топографические работы, метеорологические и гидрологические наблюдения



Бартоломеу Диаш

1450 – 1500гг.

Португальский мореплаватель. В 1488 году в поисках морского маршрута в Индию он первым из европейцев обогнул Африку с юго-запада, открыл мыс Доброй Надежды и вышел в Индийский океан. Открыл юго-западное побережье Африки к югу от устья реки Конго.




Васко да Гама.

1469 –

1524гг.


Португальский мореплаватель, впервые из европейцев пересек Индийский Океан и достиг побережья Индии. Во время своего путешествия обогнул Южную Африку, прошел вдоль восточного побережья материка.



Мунго Парк

1771-1806гг

Шотландский исследователь Центральной Африки. Совершил два путешествия в Западную Африку. Исследовал на большом протяжении реки Гамбию и Нигер



Давид Ливингстон

1813 – 1873гг.

Английский путешественник по Африке. Ливингстон прожил в Африке двадцать восемь лет как миссионер и исследователь. Во время путешествий Ливингстон определил положение более 1000 пунктов; он первый указал на основные черты рельефа Южной и Центральной Африки, изучил систему реки Замбези и верховья реки Конго, составил современную карту «Черного материка». Открыл водопад Виктория. Положил начало научному исследованию больших озёр Ньяса и Танганьика. В честь Ливингстона названы город в Замбии, горы в Восточной Африке, водопады на реке Конго (Заир).


Город Курумман, в котором Давид Ливингстон прожил восемь лет.

Пароход, на котором Давид Ливингстон плавал по Замбези.

***Водопад Виктория –
открытие Давида
Ливингстона.***

**Дата открытия - 1855 г.
Высота водопада -119 м.**





Стэнли Генри Мортон **1841 – 1904гг.**

Журналист, исследователь Африки. Отправился в Африку в поисках пропавшего без вести Д. Ливингстона. Встретил его у озера Танганьика и обследовал вместе с ним это озеро. В 1874—77 пересек Африку Востока на Запад во главе англо-американской экспедиции. Из Занзибара дошёл до озера Виктория и установил его очертания. Открыл горный массив Рувензори и озёра Эдуард (Иди-Амин-Дада) и Джордж; исследовал течение р. Кагера, объехал озеро Танганьика, затем достиг р. Луалаба и выяснил, что она является верховьем р. Конго (Заир); по этой реке спустился вниз до устья, положив на карту неизвестную европейцам среднюю часть её течения. В 1879—84 открыл озёра Леопольда II (Маи-Ндомбе) и Тумба. В 1887—89 во главе английской экспедиции вновь пересек Африку (с Запада на Восток); исследовал р. Арувими, установил, что озеро Эдуард принадлежит к системе Нила. Его именем названы водопады в верховье Конго.


Давида Ливингстон и Генри Стенли Мортон на озеро Танганьика.

Генрих Барт

1821 – 1865гг.



Немецкий историк, филолог, географ-путешественник. В 1850-1855 участник экспедиции Дж. Ричардсона в Африку; дважды пересек Сахару. За шесть лет прошел по Сахаре и Судану более 20 тысяч километров, собрал географические, этнографические и лингвистические материалы. Первым из европейцев собрал устные предания и открыл для европейской науки Тарик-эс-Судан - ценнейшую хронику XVII века, а также многие другие рукописи. Основной труд - "Путешествия и открытия в Северной и Центральной Африке" (в 5-ти томах).



Егор Петрович Ковалевский

1811-1868гг.

Известный путешественник и писатель.

В 1847 г. по приглашению египетского вице-короля Мегмет-Али, произвел геологические изыскания в северо-восточной Африке. Он один из первых верно высказался относительно географического положения источников Белого Нила, точно определенных значительно позже. Кроме того, он написал книгу: "Путешествие во внутреннюю Африку" куда вошло детальное описание Абессинии.



Василий Васильевич Юнкер

1840 – 1892гг.

Российский географ и путешественник, один из первых исследователей Африки, участник этнографических экспедиций Русского географического общества. Почётный член Императорского русского географического общества. Награждён золотой медалью Королевского Географического общества (Великобритания) за свой вклад в исследовании Африканского континента. Изучал Центральную и Восточную Африку. Исследовал водораздел рек Конго и Нил. Проводил топографические работы, метеорологические и гидрологические наблюдения.

Юнкер составил словари десяти негритянских племен, собрал большую этнографическую коллекцию, ценнейшие коллекции растений и животных Африки, открыл неизвестного тогда науке зверя — шерстокрыла.