

# СТРАНЫ ЗАКАВКАЗЬЯ

---

АЗЕРБАЙДЖАН



# ФИЗИКО-ГЕОГРАФИЧЕСКАЯ ХАРАКТЕРИСТИКА

- Азербайджан лежит на границе Европы и Азии.
- Азербайджан по площади — самая крупная из республик Закавказья (заявленная площадь — около 86,6 тыс. кв. км, фактически контролируемая — около 75 тыс. кв. км).
- Около половины территории Азербайджана занято горами. На севере — хребет Кавказа, в средней части — Кура-Аракская низменность, на юго-востоке — Талышские горы и Ленкоранская низменность

# СНИМОК АЗЕРБАЙДЖАНА СО СПУТНИКА



# ПОЛЕЗНЫЕ ИСКОПАЕМЫЕ

- Недра Азербайджана содержат ценные полезные ископаемые: нефть и природный газ, алуниты, медную руду, золото, молибден и другие. В республике также имеется разнообразное сырьё для отделочной промышленности: мрамор, каолин, туф, доломит.
- С природными ресурсами Каспия тесно связаны такие отрасли народного хозяйства, как нефтедобывающая и рыбная промышленность, морской транспорт и судоремонт.

# ДОСТОПРИМЕЧАТЕЛЬНОСТИ

- Два объекта, расположенных на территории Азербайджана, включены в список объектов Всемирного наследия ЮНЕСКО: квартал Баку Ичери-Шехер и заповедник Гобустан



Символ  
Баку —  
Девичья  
Башня

# МЕЧЕТЬ В БАКУ



# ОЗЕРО ГЕЙГЕЛЬ





# ГОРА МУРОВ



# ДОИСТОРИЧЕСКИЙ ПЕРИОД



# ЖИВОПИСНЫЕ ВОДОПАДЫ ГАБАЛЫ



# СОВРЕМЕННЫЙ АЗЕРБАЙДЖАН

- Современный Азербайджан образовался в результате распада СССР. Первым президентом стал представитель партийной номенклатуры Аяз Муталибов, однако его легитимность была подорвана поддержкой августовского путча ГКЧП в 1991 г. 30 августа Верховный Совет Азербайджана принял декларацию «О восстановлении государственной независимости Азербайджанской Республики», а 18 октября был принят Конституционный акт «О государственной независимости Азербайджанской Республики», который учредил основы государственного, политического и экономического устройства независимого Азербайджана

# ГОСУДАРСТВЕННЫЙ ФЛАГ



- 9 ноября 1918 года правительством Азербайджанской Демократической Республики впервые было принято постановление о трехцветном государственном флаге. После падения 28 апреля 1920 года АДР и установления советской власти в Азербайджане этот флаг был отвергнут. 17 ноября 1990 года трехцветный флаг был вторично восстановлен в правах решением Верховного Меджлиса Нахчыванской Автономной Республики и принят в качестве государственного флага Автономной Республики. На той же сессии Верховный Меджлис Нахчыванской АР ходатайствовал перед Верховным Советом Азербайджанской ССР о признании трехцветного флага в качестве государственного символа Азербайджана.



# ПОЛИТИЧЕСКОЕ УСТРОЙСТВО



- Главой государства является президент. Азербайджан — президентская республика. Президент избирается всенародным голосованием на 5 лет и назначает всех правительственных чиновников.
- В случае, если ведение военных операций в условиях войны не позволяет провести выборы Президента Азербайджанской Республики, то срок полномочий Президента Азербайджанской Республики продлевается до окончания военных операций. Решение об этом принимается Конституционным судом Азербайджанской Республики на основании обращения государственного органа, обеспечивающего проведение выборов (референдума).

ЦЕНТРАЛЬНЫЕ УЛИЦЫ БАКУ НАПОМИНАЮТ МОДНЫЕ ПРОСПЕКТЫ МИЛАНА И ВЕНЫ, ТОЛЬКО В МАСШТАБЕ 1:3.

НА ДОЛЮ СОВРЕМЕННОГО АЗЕРБАЙДЖАНА ПРИХОДИТСЯ 75% ЭКОНОМИКИ ЮЖНОГО КАВКАЗА  
ОБЪЕМ СТРАТЕГИЧЕСКОГО ВАЛЮТНОГО РЕЗЕРВА СТРАНЫ ПРИБЛИЖАЕТСЯ К 40 МЛРД ДОЛЛАРОВ.  
МАНАТ КРУЧЕ И КРЕПЧЕ ДОЛЛАРА.

В 1991 Г. НАСЕЛЕНИЕ АЗЕРБАЙДЖАНА СОСТАВЛЯЛО 7 МЛН ЧЕЛОВЕК, А В 2011-М ВОЗРОСЛО ДО 9 МЛН.

ОДНИ ЛЮДИ, КОТОРЫЕ БОГАТЫЕ, ВКЛАДЫВАЮТ В СТРОИТЕЛЬСТВО ДЕНЬГИ, НАЖИТЫЕ НА ТУПОЙ ПРОДАЖЕ НЕФТИ И ГАЗА ( ЧАСТНЫЕ ИНВЕСТОРЫ СОСТАВЛЯЮТ 99%), А ДРУГИЕ ЛЮДИ, КОТОРЫЕ БЕДНЫЕ И ИХ БОЛЬШИНСТВО, ДАЖЕ ОКНО В ТАКИХ ДОМАХ КУПИТЬ НЕ МОГУТ .  
ОДНОКОМНАТНАЯ КВАРТИРА В ЦЕНТРЕ БАКУ СТОИТ 80 ТЫС. ДОЛЛАРОВ, ПЕНСИЯ – 85 МАНАТОВ, ЭТО ПРИ МИНИМАЛЬНОМ ПРОЖИТОЧНОМ УРОВНЕ 150 МАНАТОВ



# ЛЮБОПЫТНЫЕ ФАКТЫ

- Названия улиц и площадей в Азербайджане поменяли на 80%, но улицы Пушкина, Гоголя и Лермонтова не тронули. Кроме того, коренные бакинцы поддерживаются старых названий: станцию в метро «Ичери Шехер», например, упрямо называют «Баксоветом»
- НЕКОТОРЫЕ ЦЕНЫ НА ТЕЗЕ БАЗАРЕ (В ПЕРЕСЧЁТЕ С МАНАТОВ НА РУБЛИ):
- 1 кг лука или десяток яиц – 36 рублей, 1 кг помидоров (огурцов, апельсинов, яблок) – 72 рубля, 1 кг картошки – 36 рублей, свинина – 234 рубля за кг. Appetитные бакинские помидоры и фирменную картошку можно найти и на московских рынках, к сожалению, цены на «азер-продукты» у нас не побратски подсказывают чуть ли не втрое: помидоры продают по 200 руб., баранину – по 600-700 руб., за кг.

# ЧТО НАМ ПОЗАИМСТВЫВАТЬ

- Азербайджан одним из первых ввёл частную собственность на землю, но в республике живёт и процветает «ретроколхоз» – русский, в селе Ивановка. В Ивановка – идеальные фермы, ухоженные поля, свой кирпичный завод, мельница, хлебопекарня и фирменный магазин в Баку, в котором всегда очередь за сыром, творогом и яйцами. Если «советская схема» так удачно работает, почему бы её не использовать в отдельных местах?

## БАКУ . АЛЛЕЯ МУЧЕНИКОВ ( ШАХИДОВ)

- На месте аллеи в начале 20 века располагалось мусульманское кладбище, где были захоронены азербайджанцы – жертвы мартовских межэтнических армяно-азербайджанских столкновений 1918 г. в Баку .Всего тогда погибло несколько тысяч бакинцев, преимущественно мусульман. Кладбище было уничтожено и на его месте создан парк имени С.М. Кирова. Мемориальное кладбище было восстановлено.На аллее Мучеников возлагают венки иностранные делегации



Баку

# АРМЕНИЯ




# СТРАНА СЛОНОВЬЕГО ОПТИМИЗМА

- Армения –единственная страна экс –СССР, где в 1993-1995 годах действовали... хлебные карточки: за хлебом стояли очереди , выдавали по **350 грамм** на человека в день.
- На всю Армению в 2009 году произошло **97 убийств** и **20 изнасилований**: в процентном отношении это в 6 раз ниже, чем в России.
- Борьба националистов с «великим и могучим» признана ошибкой- сейчас русский язык преподают почти во всех армянских школах.

## ОБРАЗОВАНИЕ В АРМЕНИИ

- **Среднее образование**
  - начальная школа (1-4 классы)
  - средняя школа — первый цикл среднего образования длительностью 5 лет (5-9 классы)
  - старшая школа — второй цикл среднего образования, осуществляемый в течение 3 лет (10-12 классы)

# ЦЕНТРАЛЬНОЕ ЗДАНИЕ ЕГУ



- Высшее образование



Одним из ведущих научных центров Армении является Ереванский государственный университет. ЕГУ был основан 16 мая 1919 года. Первые занятия начались в феврале 1920. Сегодня на 22 факультетах университета учатся около 13 000 студентов. 200 из 1 200 преподавателей имеют учёное звание доктора наук и более 500 — кандидата. Должность ректора сейчас занимает Арам Грачаевич Симонян




# НАУКА И ПРОСВЕЩЕНИЕ



- Бюраканская астрофизическая обсерватория



# СМИ



- В Армении представлены все виды СМИ — от газет и журналов до радио, телевидения и Интернета. Цензура запрещена в 2004 году законом о СМИ. Тем не менее, клевета наказуема и некоторые журналисты за клевету были приговорены к тюрьме. Но в течение нескольких лет не возбуждались дела по обвинению в клевете



Ереванская  
телебашня

# ФОТОГАЛЕРЕЯ

Вид на монастырь Хор Вирап с Араратом на заднем плане



Араратская  
равнина. На  
переднем плане  
Большой Арарат  
и монастырь  
Хор Вирап



# ФОТОГАЛИРЕЯ

- Вид на Ереван и на гору Арагат
  - Ночной вид центра Еревана



# ЭКОНОМИКА

- Армянская АЭС



Армянская АЭС, построенная в 1970-е годы, была закрыта после Спитакского землетрясения (1988), хотя сама она не пострадала. Один из двух реакторов АЭС возобновил работу в 1995 году, но на правительство Армении оказывается международное давление с целью добиться его остановки из опасений по поводу безопасности реакторов. АЭС обеспечивает 40 % энергопотребления страны, на гидроэнергетику приходится ещё примерно 25 %. В энергетическом секторе Армении сохраняется сильную зависимость от российской помощи. Многие энергетические объекты на территории Армении находятся в российской собственности и/или под российским управлением. В частности, в 2002 году энергораспределительные сети были приватизированы и в 2005 году перешли в собственность РАО ЕЭС

# ПРЕЗИДЕНТ АРМЕНИИ

- Действующим президентом (с 9 апреля 2008) является Серж Саргсян, до него страной руководили Левон Тер-Петросян (16 октября 1991 — 3 февраля 1998) и Роберт Кочарян (4 февраля 1998 — 9 апреля 2008).

- Левон Тер-Петросян



Серж Саргсян



Роберт Кочарян

# ЗАКОНОДАТЕЛЬНАЯ ВЛАСТЬ

- Президентский дворец



Здание  
Национального  
собрания

# НАСЕЛЕНИЕ

## НАСЕЛЕНИЕ АРМЕНИИ, ЭТНИЧЕСКИЕ МЕНЬШИНСТВА В АРМЕНИИ

- Численность постоянного населения на 2010 год оценивалась в 3 миллиона 083 тыс. человек. По численности населения Армения занимает 134-ое место. Страна имеет отрицательный прирост населения и весьма однородный национальный состав, это единственная страна бывшего СССР с практически моноэтническим населением (97,9 % которого составляют армяне). Наиболее крупные этнические меньшинства Армении (по данным переписи населения 2001 года) — езиды (40 620 человек — 1,3 %), русские (14 660 человек — 0,5 %) и ассирийцы (3 409 человек — 0,1 %). Важным фактором, влияющим на изменение численности населения страны является эмиграция, прежде всего в Россию.



## МОНУМЕНТ «МАТЬ-АРМЕНИЯ»

МАТЬ-АРМЕНИЯ (АРМ. Մայր-Հայաստան) — МОНУМЕНТ В ЧЕСТЬ ПОБЕДЫ СОВЕТСКОГО СОЮЗА В ВЕЛИКОЙ ОТЕЧЕСТВЕННОЙ ВОЙНЕ В ЕРЕВАНЕ. ВЫСОТА 54 М<sup>[1]</sup>, ИЗ НИХ 22 М — ВЫСОТА СТАТУИ. РАСПОЛОЖЕН В ПАРКЕ АХТАНАК (ПОБЕДА), ВОЗВЫШАЮЩЕМСЯ НАД ЦЕНТРОМ ГОРОДА.

1950

РАФАЕЛ ИСРАЕЛЯН

ГРАНИТА

СТАЛИНУ

СЕРГЕЙ

МЕРКУРОВ

АРА АРУТЮНЯН

МЕДИ

КАРАБАХСКОЙ ВОЙН

ПОСТАВЛЕНЫ ОБРАЗЦЫ ВОЗ



ЕСЛИ СЕЙЧАС, ЧЕРЕЗ 20 ЛЕТ, УСТРОИТЬ  
РЕФЕРЕНДУМ О СОЮЗНОМ ГОСУДАРСТВЕ С  
РОССИЕЙ, «ЗА» ПРОГОЛОСУЕТ НЕ МЕНЕЕ 65 %  
ПРОЦЕНТОВ АРМЯН.

---

*ГРУЗИЯ*


---

**ГРУЗИЯ** – ГОСУДАРСТВО,  
РАСПОЛОЖЕННОЕ В ЗАПАДНОЙ ЧАСТИ ЗАКАВКАЗЬЯ НА ВОСТОЧНОМ  
ПОБЕРЕЖЬЕ ЧЁРНОГО МОРЯ.



**Грузия**  
**граничит**  
**с**  
**Арменией**  
**и Турцией**  
**на юге,**  
**Азербайджаном**  
**на**  
**юго-**  
**востоке и**  
**Россией**  
**на севере.**

# СИМВОЛИКА ГОСУДАРСТВА



ხუთკუკრიანი დროშა  
Пятикрестный флаг



ძალა ერთობაშია  
Под щитом находится лента с  
девизом «Сила в единстве».

# НАСЕЛЕНИЕ ГРУЗИИ

- Общая численность населения — 4 615 807 человек. По переписи населения в Грузии в 2002 году (из 4 369 579 жителей) проживают следующие национальные группы — грузины (83,7 %), азербайджанцы (6,5 %), армяне (5,7 %), русские (1,5 %), осетины (0,9 %), греки (0,3 %), чеченцы и кистинцы (0,2 %), украинцы (0,2 %), ассирийцы, аварцы, абхазы и др.
- За пределами Грузии проживает более 1,6 млн грузин (25,7 %), в эти 1,6 млн не входят грузины, проживающие в Азербайджане (14,9 тыс.) и Турции (1,5 млн.).

# ПОЛИТИЧЕСКОЕ УСТРОЙСТВО

- Исполнительная власть сосредоточена в руках Президента Саломе Левановна Зурабишвили
- Законодательная власть представлена однопалатным парламентом Грузии. Парламент является высшим законодательным органом.





# АДМИНИСТРАТИВНО-ТЕРРИТОРИАЛЬНОЕ ДЕЛЕНИЕ

- В административном отношении территория Грузии включает 2 автономные республики: Абхазию и Аджарию, и 10 краёв . Территория Автономной Республики Абхазия, контролируются самостоятельными республиками Абхазия и Южная Осетия соответственно. Края и автономные республики подразделяются на 55 муниципалитетов .

# ГЕОГРАФИЧЕСКОЕ ПОЛОЖЕНИЕ

- Грузия расположена в центральной и западной части Закавказья; её площадь составляет 69 700 км<sup>2</sup>.
- Природные условия крайне разнообразны.
- Расположение Грузии на рубеже полувлажного Средиземноморья и нагорий Передней Азии с континентальным климатом обусловило разнообразие ландшафта, природного и растительного мира. Грузия располагает широкой гаммой полезных ископаемых и месторождениями минеральных вод; уникальны по своим характеристикам рекреационные ресурсы - горные и морские курорты.



# ВОДНЫЕ РЕСУРСЫ

- Речная сеть развита неравномерно. Реки Грузии принадлежат двум бассейнам — Черноморскому (75 % стока) и Каспийскому (25 %).
- Обладая быстрым течением, горные реки замерзают редко.
- Грузия богата гидроэнергоресурсами. На многих горных реках сооружены каскады ГЭС, построены водохранилища.



Жинвальское водохранилище  
на Арагви

# ОХРАНЯЕМЫЕ ТЕРРИТОРИИ

На территории Грузии находится 14 государственных заповедников, 8 национальных парков, 12 охраняемых территорий, 14 природных памятников и 2 защищённых ландшафта. Первая защищённая территория в Грузии появилась в 1912 году. Сегодня защищённые территории составляют 7 % от территории Грузии (384 684га). Около 75 % защищённых территорий занимают леса.

# ВАЛЮТА И ВНЕШНЯЯ ТОРГОВЛЯ

- Официальной валютой на территории Грузии является лари.
- Внешняя торговля Грузии характеризуется отрицательным торговым балансом, импорт в несколько раз превышает экспорт.



КОНФЛИКТ В ЮЖНОЙ ОСЕТИИ СТАЛ ПРИЧИНОЙ УХУДШЕНИЯ ОТНОШЕНИЯ РОССИЯН К ГРУЗИИ И ГРУЗИН К РОССИЙСКОЙ ФЕДЕРАЦИИ. В ТО ЖЕ САМОЕ ВРЕМЯ, КРИЗИС В ОТНОШЕНИЯХ РУКОВОДСТВА ДВУХ СТРАН НЕ ПОВЛИЯЛ НА МЕЖЛИЧНОСТНЫЕ ОТНОШЕНИЯ ГРУЗИН И РУССКИХ – НАРОДЫ ЭТИХ СТРАН В МАССЕ СВОЕЙ ПО-ПРЕЖНЕМУ ОТНОСЯТСЯ ДРУГ К ДРУГУ С СИМПАТИЕЙ.

МОНУМЕНТАЛЬНЫЙ СИМВОЛ СУВЕРЕНИТЕТА  
ГРУЗИИ – ПЛОЩАДЬ СВОБОДЫ, ПАМЯТНИК  
СВОБОДЕ.

---





СО СРЕДНИХ ВЕКОВ ЦЕНТРАЛЬНАЯ ПЛОЩАДЬ ТИФЛИСА (ТБИЛИСИ) НАЗЫВАЛАСЬ ГОСТИНИЧНОЙ. В 1827 Г. ОНА БЫЛА ПЕРЕИМЕНОВАНА ЦАРСКОЙ АДМИНИСТРАЦИЕЙ В ПЛОЩАДЬ ЭРИВАНСКОГО ( В ЧЕСТЬ ГЕНЕРАЛА ИВАНА ФЕДОРОВИЧА ПАСКЕВИЧА, ГРАФА ЭРИВАНСКОГО) , В СОВЕТСКОЕ ВРЕМЯ СНАЧАЛА НОСИЛИ ИМЯ Л.П.БЕРИЯ, ЗАТЕМ – В.И.ЛЕНИНА. ПОСЛЕ ПОЛУЧЕНИЯ ГРУЗИЕЙ НЕЗАВИСИМОСТИ \_ ПЛОЩАДЬ СВОБОДЫ. ЭТА ПЛОЩАДЬ НЕОДНОКРАТНО СТАНОВИЛАСЬ МЕСТОМ МАССОВЫХ ВЫСТУПЛЕНИЙ, В СОВЕТСКОЕ ВРЕМЯ – ЗА НЕЗАВИСИМОСТЬ ГРУЗИИ ОТ СССР, В ГОДЫ СУВЕРЕННОЙ ГРУЗИИ – ПРОТИВ ПРЕЗИДЕНТОВ ЗВИАДА ГАМСАХУРДИЯ ( 1991 – 1992 ГГ.) И ЭДУАРДА ШЕВАРНАДЗЕ ( 2003 Г. «РЕВОЛЮЦИЯ РОЗ»). В СОВЕТСКОЕ ВРЕМЯ НА ПЛОЩАДИ СТОЯЛ ПАМЯТНИК ЛЕНИНУ. 23 НОЯБРЯ 2006 Г. БЫЛ ОТКРЫТ СОЗДАННЫЙ ПРОЖИВАЮЩИМ В МОСКВЕ ЗУРАБОМ ЦЕРЕТЕЛИ ПАМЯТНИК СВОБОДЕ. НА ВЕРШИНЕ КОЛОНЫ – ЗОЛОТАЯ КОННАЯ СТАТУЯ НЕБЕСНОГО ПОКРОВИТЕЛЯ ГРУЗИИ СВЯТОГО ГЕОГРГИЯ, УБИВАЮЩЕГО ДРАКОНА.

