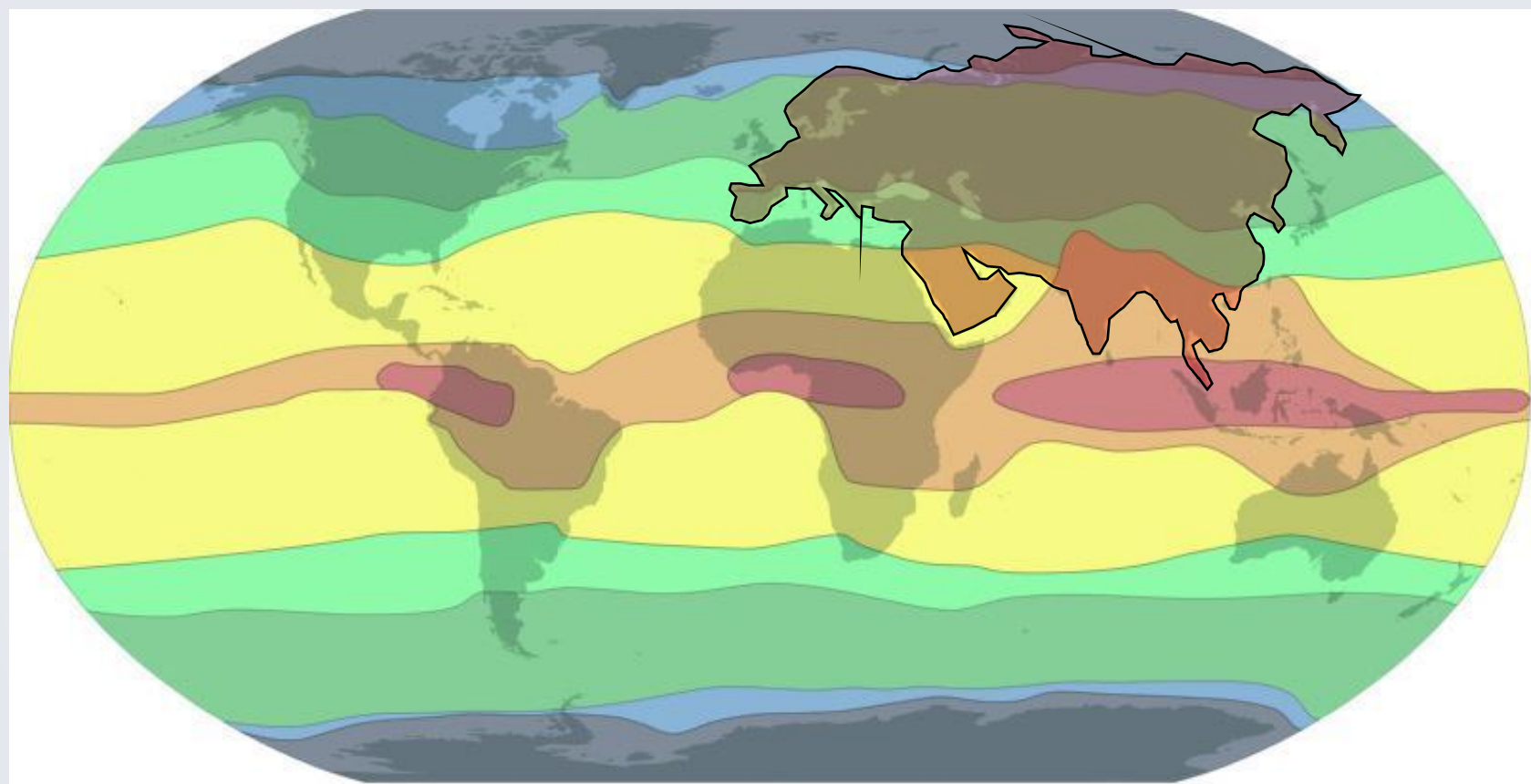




**Климат** — многолетний режим погоды,  
характерный для данной местности.



Арктический и антарктический

Субарктический и субантарктический

Умеренные

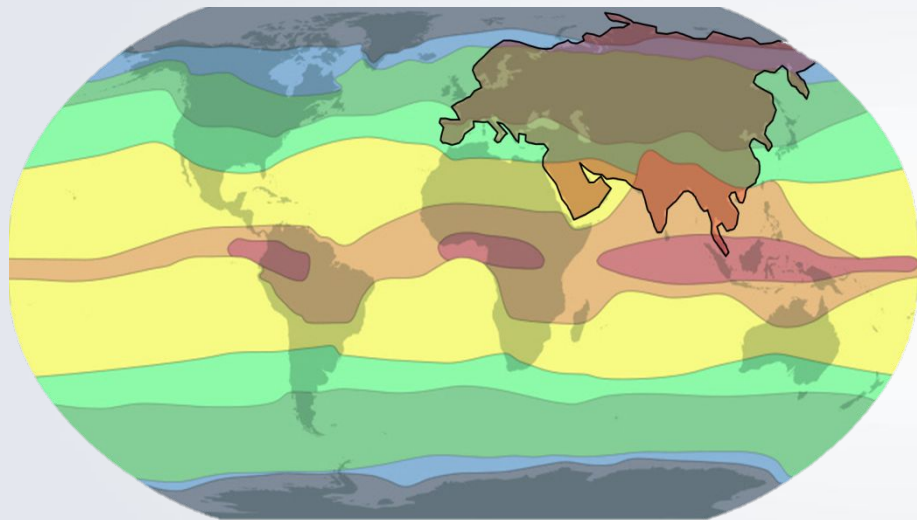
Субтропические

Тропические

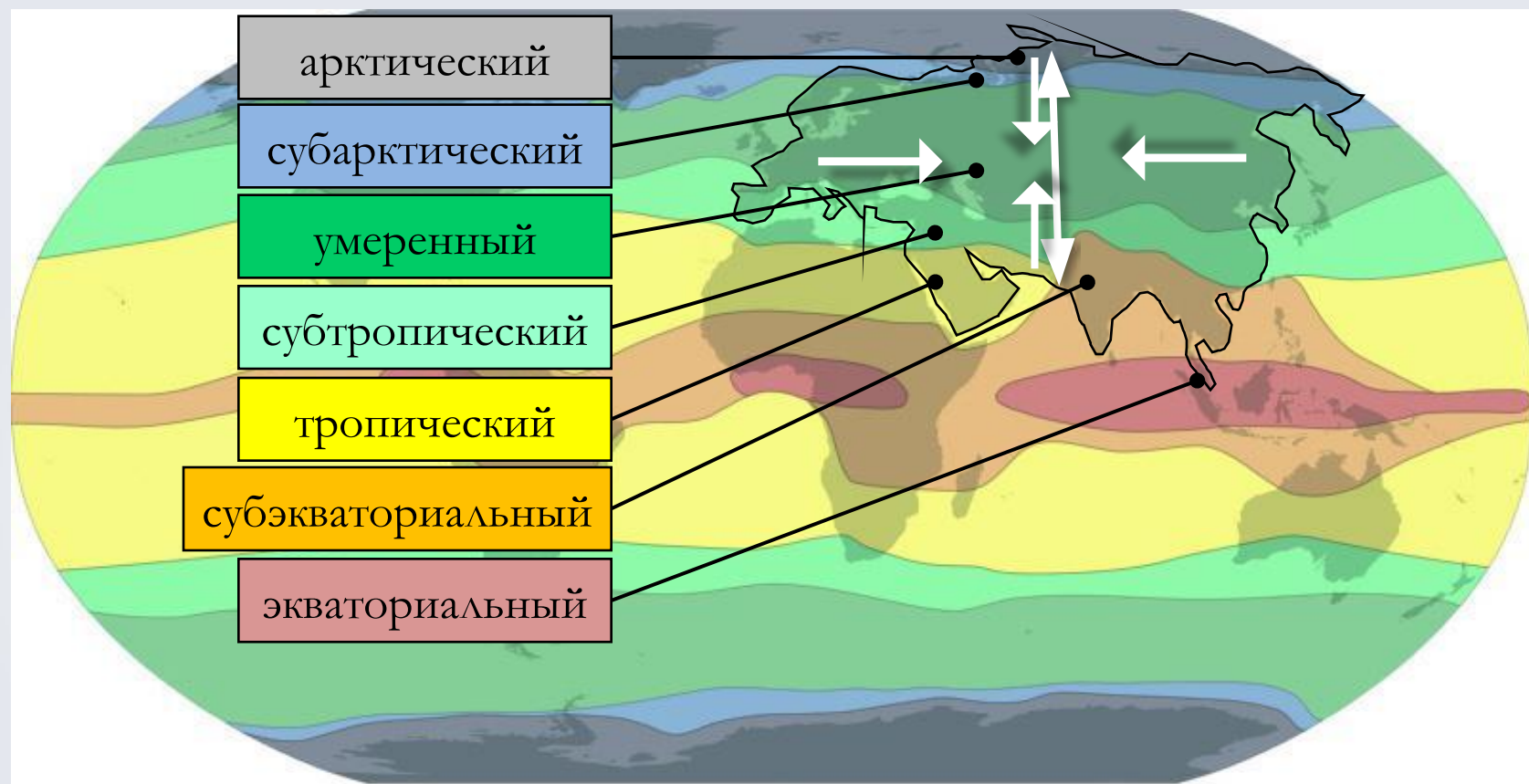
Субэкваториальный

Экваториальный

# Климатообразующие факторы



1. Географическая широта.
2. Удалённость от океана.
3. Рельеф.
4. Высота над уровнем моря.
5. Преобладающие ветры.



Арктический и антарктический  
 Субарктический и субантарктический  
 Умеренные

Субтропические  
 Тропические  
 Субэкваториальный

Экваториальный



*Северный Ледовитый  
океан*

*Атлантический  
океан*

*Индийский  
океан*

*Тихий океан*



Северный Ледовитый  
океан

Атлантический  
океан

Индийский  
океан

Тихий океан



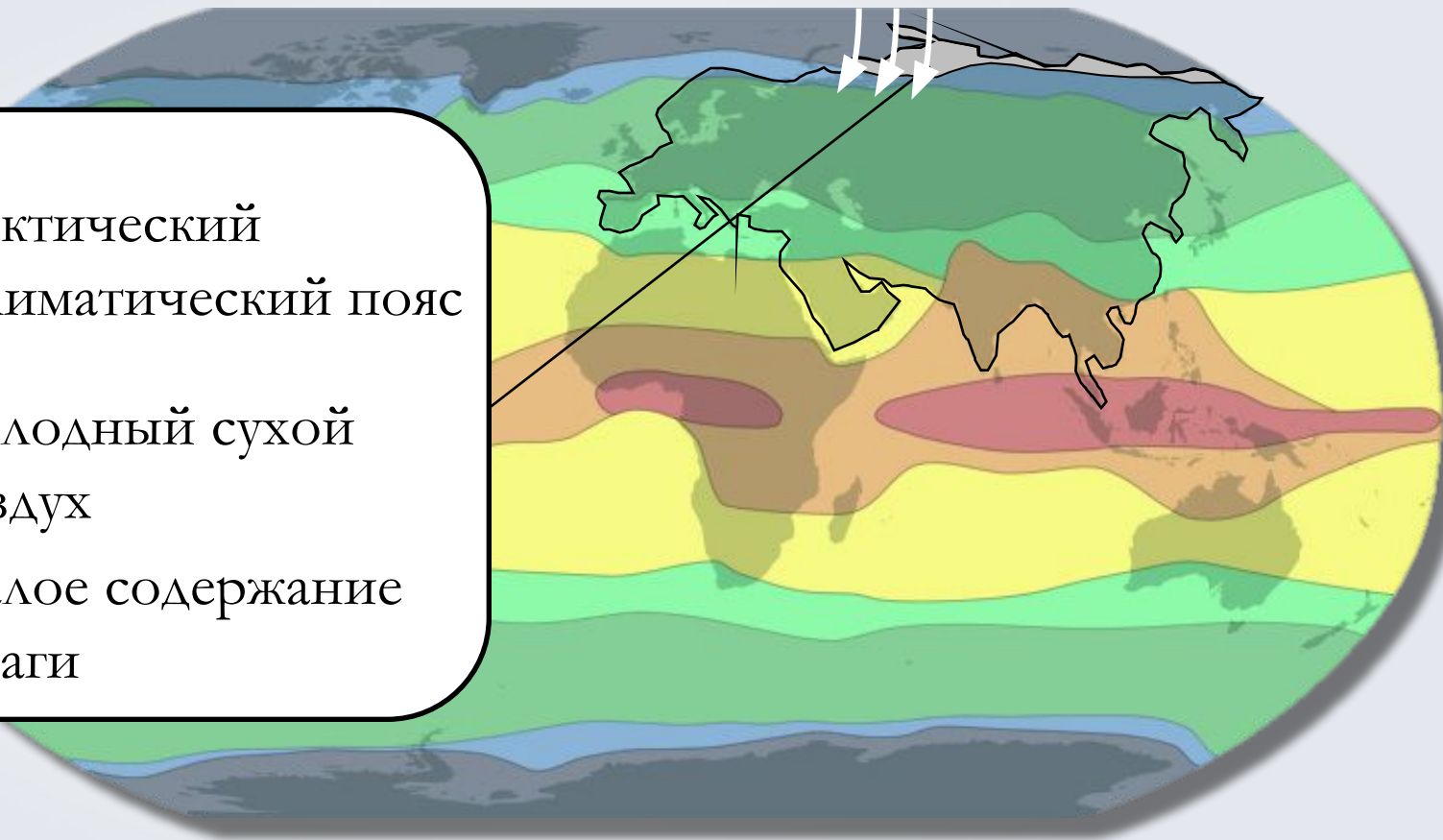
— арктический  
климатический пояс



— холодный сухой  
воздух



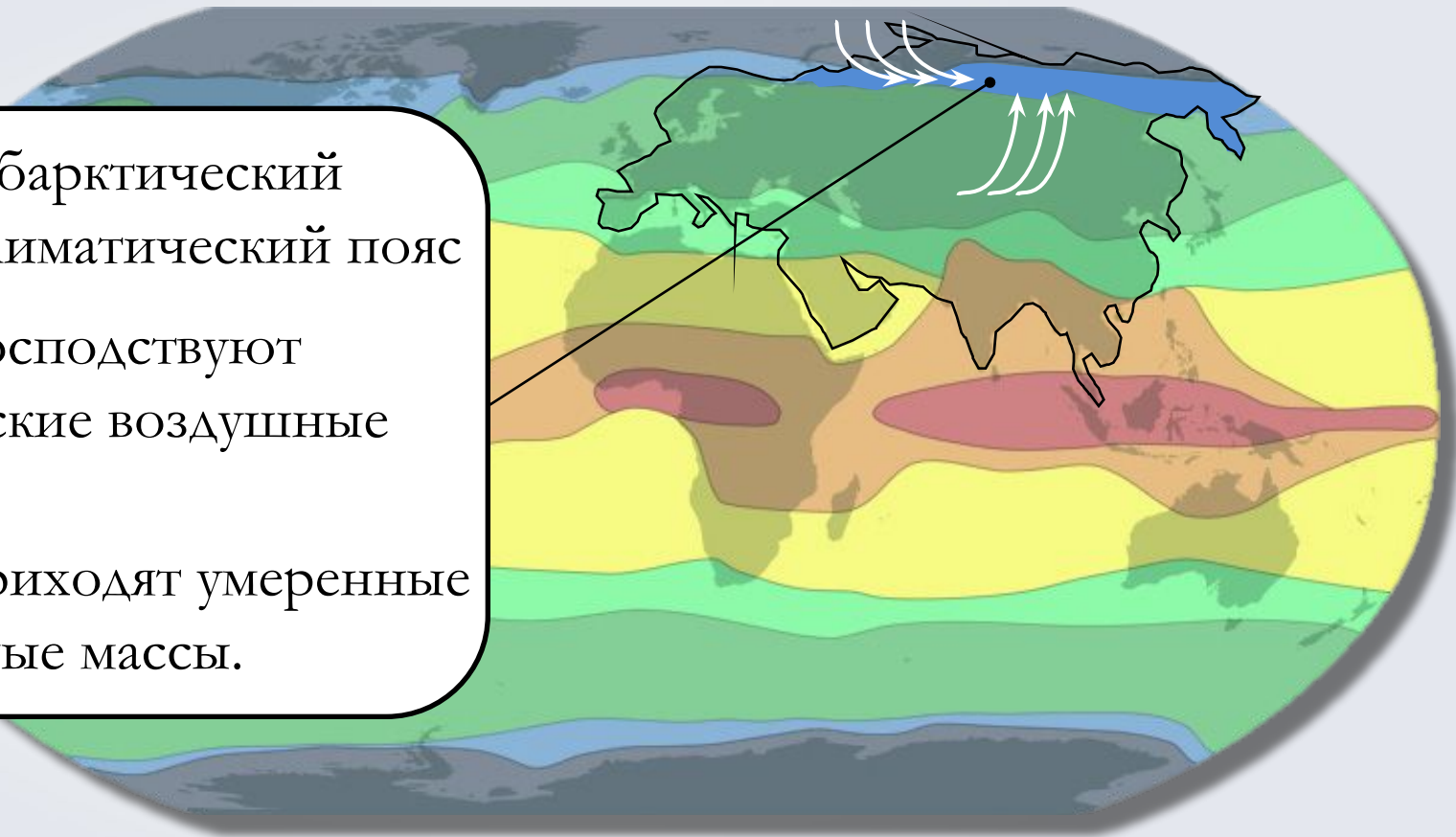
— малое содержание  
влаги





– субарктический  
климатический пояс

- зимой господствуют арктические воздушные массы,
- летом приходят умеренные воздушные массы.



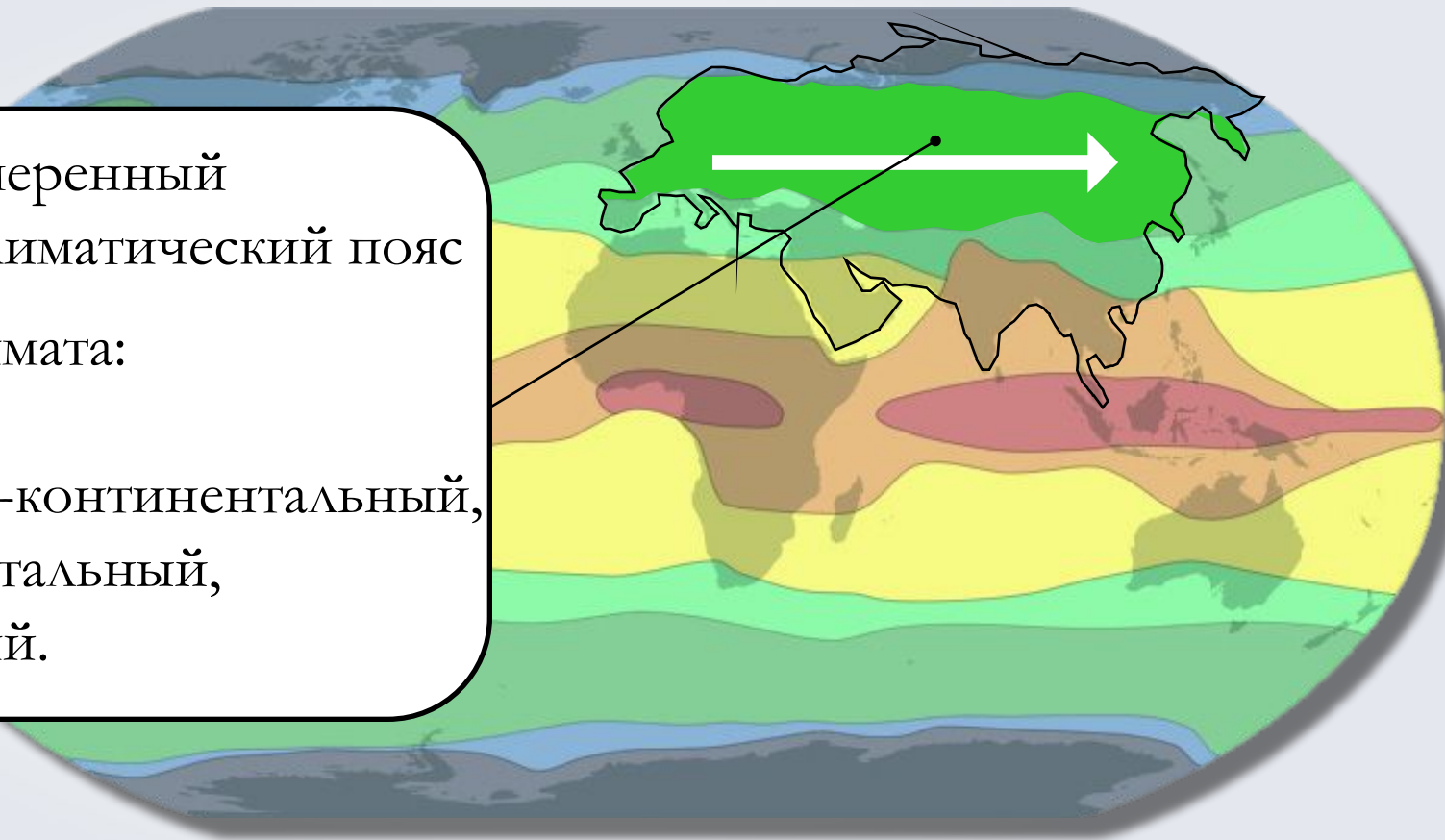




— умеренный  
климатический пояс

Типы климата:


- морской,
- умеренно-континентальный,
- континентальный,
- муссонный.



 – субтропический  
климатический пояс

Типы климата:

- средиземноморский,
- континентальный,
- муссонный.

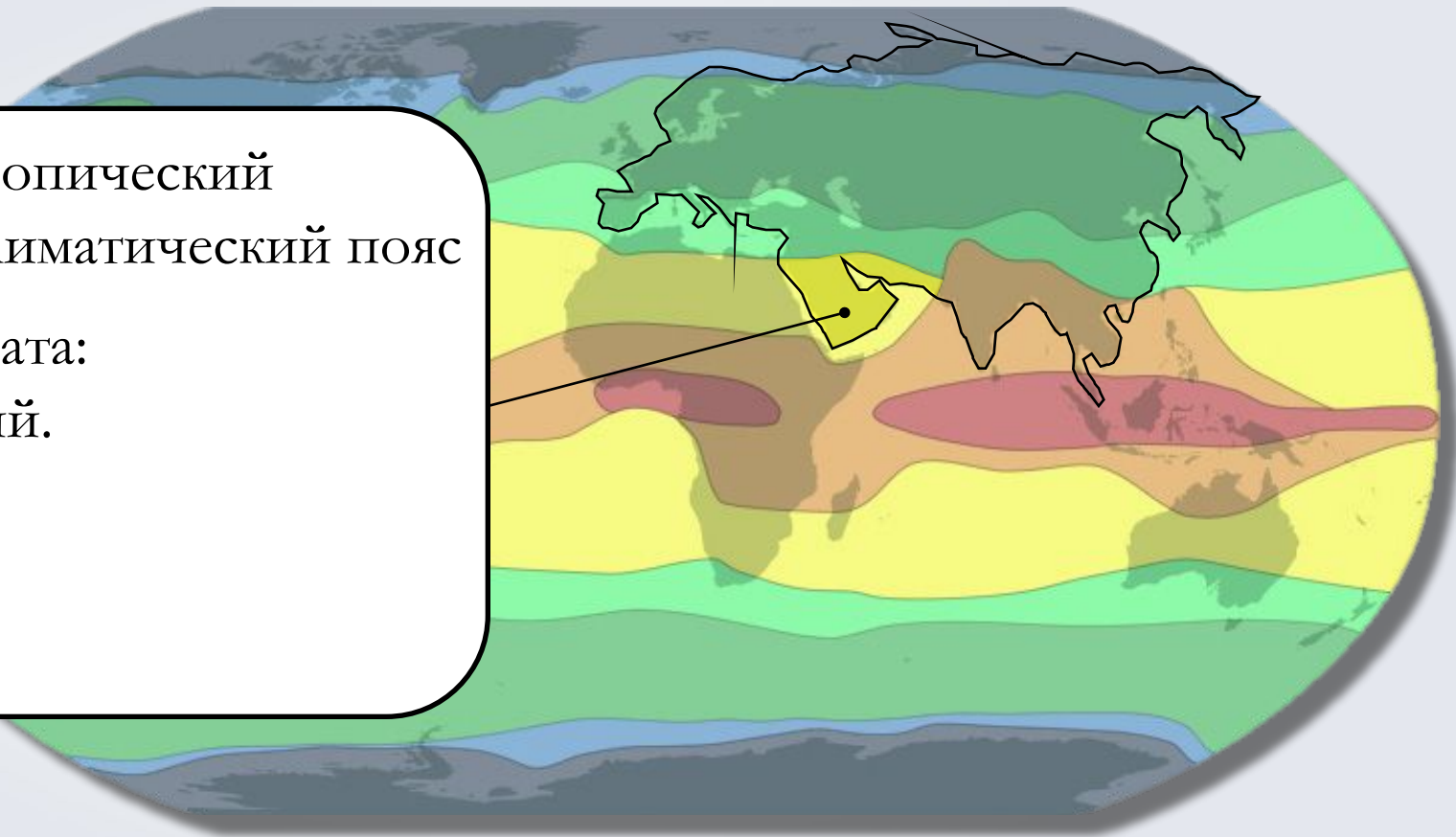




– тропический  
климатический пояс

Тип климата:

– пустынный.

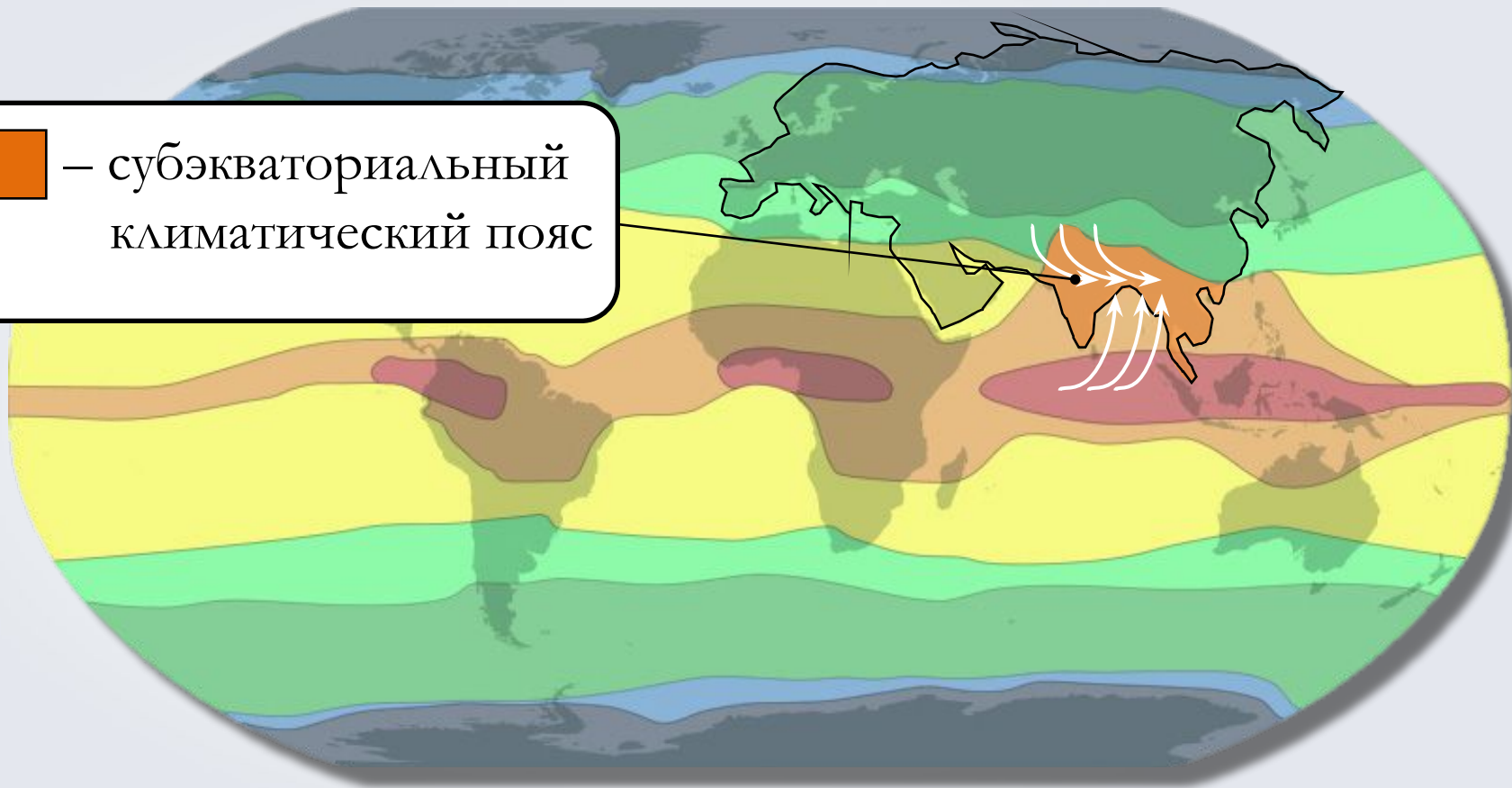




пустыня  
Руб-Эль-Хали



— субэкваториальный  
климатический пояс





*Северный Ледовитый океан*

*Атлантический океан*



г. Черрапунджи  
(12 тыс. мм в год)

*Тихий океан*

*Индийский океан*



— экваториальный  
климатический пояс

