The image features a central scroll of parchment with a quill pen and an inkwell. The scroll is unrolled, revealing a faint map of Russia in the background. The parchment is framed by two rolled-up sections of the scroll. The quill pen is positioned diagonally across the bottom left of the scroll, and the inkwell is next to it. The overall scene is set against a background of a map of Russia, with the parchment and scroll elements overlaid on it.

Географическое положение России

Учитель: Бахтина Е.Л.

Географическое положение —
это положение любого
географического объекта
относительно поверхности
Земли и по отношению к
другим объектам, с которыми
он взаимодействует.

1.Площадь

2.Положение относительно:

а) экватора;

б) нулевого меридиана;

в)180 меридиана

3.Положение на материке, части света

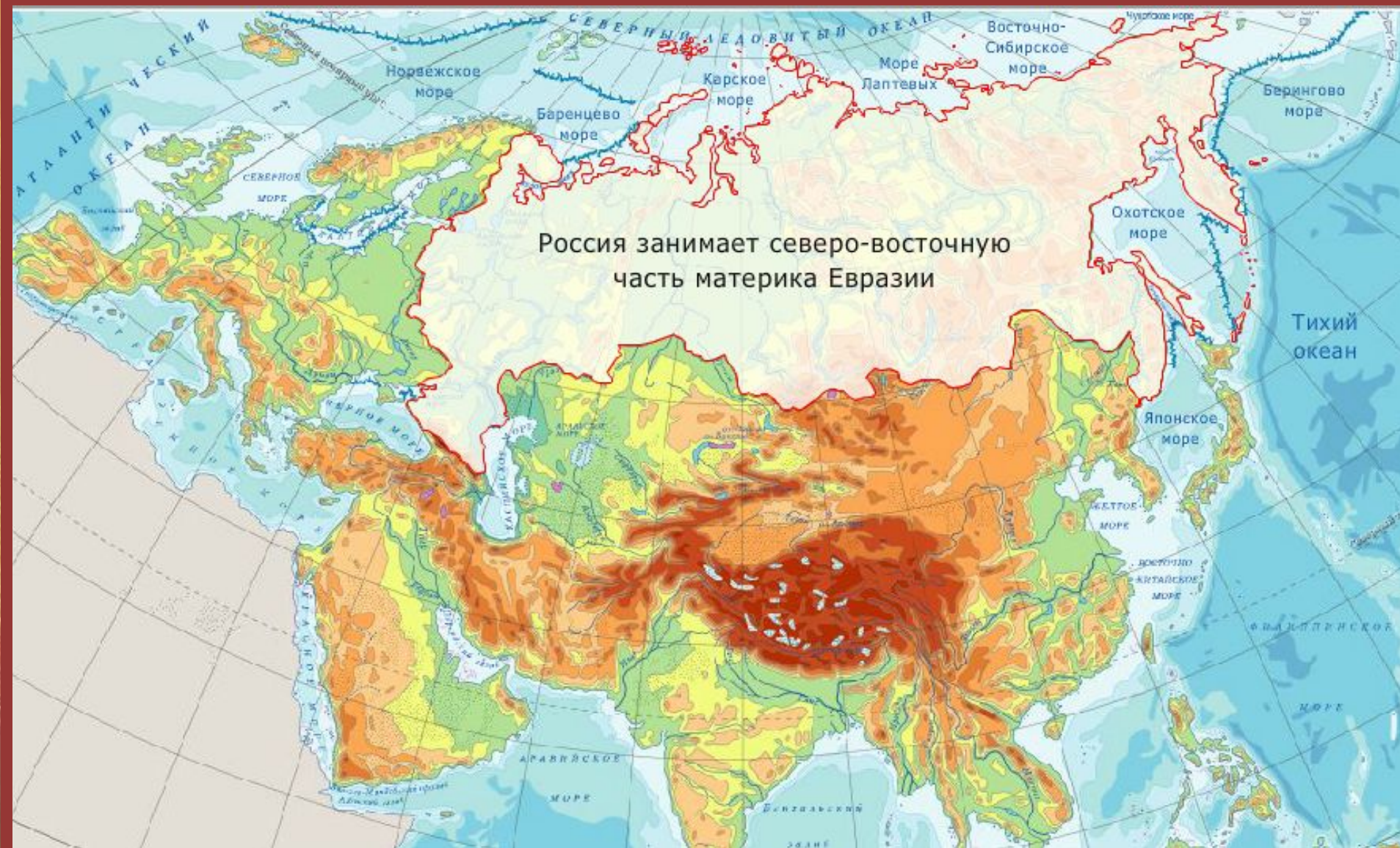
4. Крайние точки;

5. Протяженность С Ю и

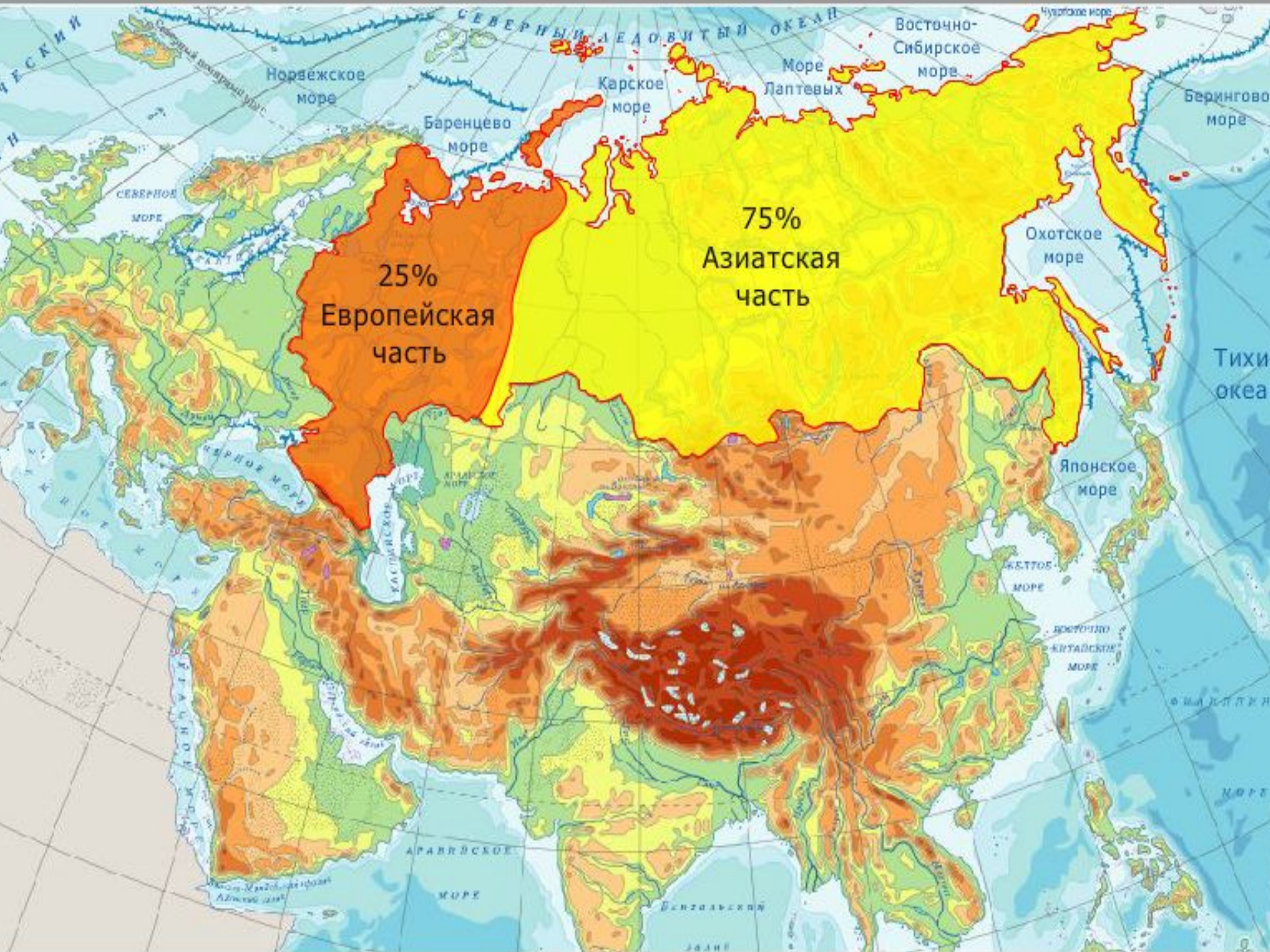
с З В;

6. Какими омывается океанами и морями; ▲

7.Близость других материков, границы с другими странами



Россия занимает северо-восточную часть материка Евразии



25%
Европейская
часть

75%
Азиатская
часть

КРАЙНИЕ ТОЧКИ

м. Дежнева о. Ратманова

м. Флигели (о. Рудольфа)

м. Челюскин

Коса в Гданьском заливе

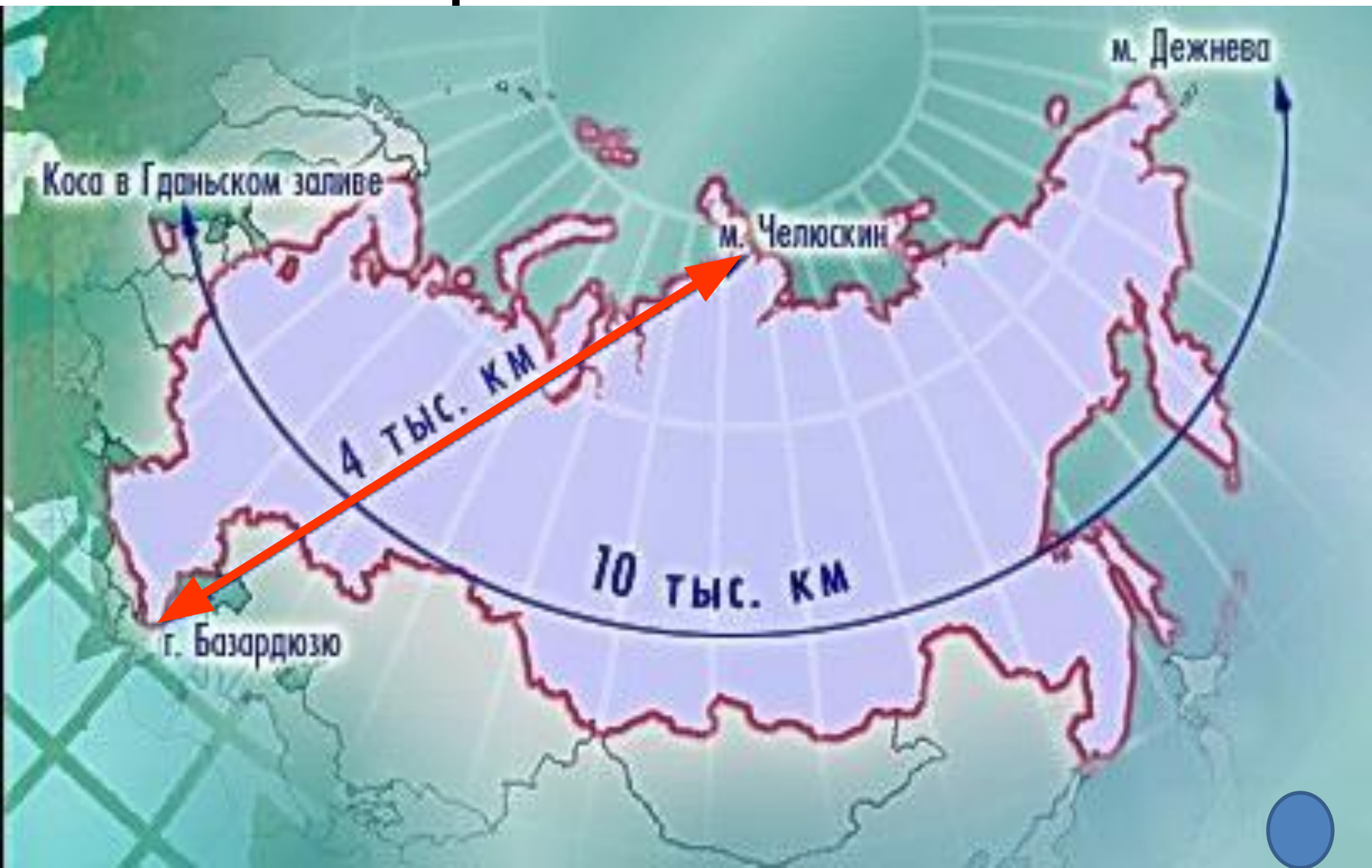
Центр расселения России
($55^{\circ}30'$ с.ш. $45^{\circ}30'$ в.д.)

Географический центр России
($60^{\circ}22'$ с.ш. $101^{\circ}95'$ в.д.)

г. Базардюзю
4446



Протяжённость



Россия омывается водами трех океанов

