


Океаны всей Земли

Учитель: Моторина Ева Ивановна

Ученик: Зюзев Илья Анатольевич
7 класс

Содержание

- Титульный лист- 1 слайд
 - Что такое океан?- 3 слайд
 - Таблица с морями океанов- 4 слайд
 - Тихий океан- 5 слайд
 - Атлантический океан- 6 слайд
 - Индийский океан- 7 слайд
 - Северный Ледовитый океан- 8 слайд
 - Заключение- 9 слайд
 - Источники- 10 слайд
- 

Что такое океан?


- Океан - это крупнейший водный объект, составляющий часть Мирового океана, расположенный среди материков, обладающий системой циркуляции вод и другими специфическими особенностями. Океан находится в непрерывном взаимодействии с атмосферой и земной корой.
- 

Таблица с морями океанов

Тихий океан	Берингово, Охотское, Японское, Восточно-Китайское, Жёлтое, Южно-Китайское, Яванское, Сулавеси, Сулу, Филиппинское, Арафурское, Коралловое, Фиджи, Тасманово
Атлантический океан	Балтийское, Северное, Средиземное, Чёрное, Саргассово, Карибское, Адриатическое, Азовское, Балеарское, Ионическое, Ирландское, Мраморное, Тирренское, Эгейское
Индийский океан	Андаманское, Аравийское, Красное, Лаккадивское, Тиморское
Северный Ледовитый океан	Норвежское, Баренцево, Белое, Карское, Лаптевых, Восточно-Сибирское, Чукотское, Гренландское, Бофорта, Баффина, Линкольна

1 океан

Тихий океан — крупнейший и древнейший на нашей планете. Площадь его поверхности — 178,6 млн. кв. км. Он занимает 1/3 часть Земли и составляет почти половину Мирового океана. Чтобы представить себе эту величину, достаточно сказать, что в Тихом океане запросто можно разместить все материки и острова вместе взятые. Наверно, поэтому его часто называют Великим океаном.



2 океан

Атлантический

океан занимает площадь в 92 млн. кв. км. Этот океан, подобно огромному проливу, соединяет два полюса нашей планеты. По центру океана проходит Срединно-Атлантический хребет, славящийся неустойчивостью земной коры. Отдельные вершины этого хребта поднимаются над водой и образуют острова, крупнейшим из которых является Исландия.



3 океан

■ **Индийский океан** (76 млн. кв. км) — район древнейших цивилизаций. Мореплавание здесь стало развиваться гораздо раньше, чем в других океанах. Средняя глубина океана – 3700 метров. Береговая линия слабо изрезана, за исключением северной части, где расположено большинство морей и заливов.




4 океан

□ Северный Ледовитый океан (15 млн. кв. км) расположен в Арктике и занимает обширные пространства вокруг северного полюса. Максимальная глубина — 5527м.

□ Центральная часть дна — это сплошное пересечение горных хребтов, между которыми расположена огромная котловина. Береговая линия сильно иссечена морями и заливами, а по количеству островов и архипелагов, Северный Ледовитый занимает второе место после такого гиганта, как Тихий океан.



Заключение

- Жизнь в морях и океанах разнообразна.
 - Разнообразны природные сообщества.
 - С погружением в глубь морей и океанов живых существ становится все меньше и реже встречаются высокоразвитые организмы.
- 

Источники

- Картинки [Электронный ресурс]/Режим доступа: <https://xn-----7cdogdq8cje1ab8cvf.turboimages.org/xn----8sbiecm6bhdx8i.xn--p1ai/s/океаны.html> (дата обращения: 21.12.2020)
- Океаны: характеристика и свойства [Электронный ресурс]/Режим доступа: <https://xn-----7cdogdq8cje1ab8cvf.turboimages.org/xn----8sbiecm6bhdx8i.xn--p1ai/s/океаны.html> (дата обращения: 21.12.2020)
- Океан [Электронный ресурс]/Режим доступа: <https://ru.wikipedia.org/wiki/Океан> (дата обращения: 21.12.2020)